

BASES ESTÁNDAR DE ADJUDICACIÓN SIMPLIFICADA PARA LA CONTRATACIÓN DEL SERVICIO DE CONSULTORÍA DE OBRA¹

ADJUDICACIÓN SIMPLIFICADA N° 032-2022-PNSR

PRIMERA CONVOCATORIA

CONTRATACIÓN DEL SERVICIO DE CONSULTORÍA DE OBRA

SERVICIO DE CONSULTORIA PARA LA ELABORACIÓN DE EXPEDIENTE TÉCNICO DE OBRA EN EL ÁMBITO RURAL “INSTALACION DE LOS SISTEMAS DE AGUA POTABLE Y SANEAMIENTO PARA EL CENTRO POBLADO DE KUYUNTZA, DISTRITO DE ANDOAS, PROVINCIA DE DATEM DEL MARAÑÓN, REGION DE LORETO”.
CÓDIGO ÚNICO 2235563. CÓDIGO SNIP 293688.

Miraflores, junio de 2022

¹ Estas Bases se utilizarán para la contratación del servicio de consultoría de obra. Para tal efecto, se deberá tener en cuenta la siguiente definición:

Consultoría de obra: Servicios profesionales altamente calificados consistente en la elaboración del expediente técnico de obras, en la supervisión de la elaboración del expediente técnico de obra o en la supervisión de obras.

DEBER DE COLABORACIÓN

La Entidad y todo proveedor que se someta a las presentes Bases, sea como participante, postor y/o contratista, deben conducir su actuación conforme a los principios previstos en la Ley de Contrataciones del Estado.

En este contexto, se encuentran obligados a prestar su colaboración al OSCE y a la Secretaría Técnica de la Comisión de Defensa de la Libre Competencia del INDECOPI, en todo momento según corresponda a sus competencias, a fin de comunicar presuntos casos de fraude, colusión y corrupción por parte de los funcionarios y servidores de la Entidad, así como los proveedores y demás actores que participan en el proceso de contratación.

De igual forma, deben poner en conocimiento del OSCE y a la Secretaría Técnica de la Comisión de Defensa de la Libre Competencia del INDECOPI los indicios de conductas anticompetitivas que se presenten durante el proceso de contratación, en los términos del Decreto Legislativo N° 1034, "Ley de Represión de Conductas Anticompetitivas", o norma que la sustituya, así como las demás normas de la materia.

La Entidad y todo proveedor que se someta a las presentes Bases, sea como participante, postor y/o contratista del proceso de contratación deben permitir al OSCE o a la Secretaría Técnica de la Comisión de Defensa de la Libre Competencia del INDECOPI el acceso a la información referida a las contrataciones del Estado que sea requerida, prestar testimonio o absolución de posiciones que se requieran, entre otras formas de colaboración.

SECCIÓN GENERAL

DISPOSICIONES COMUNES DEL PROCEDIMIENTO DE SELECCIÓN

(ESTA SECCIÓN NO DEBE SER MODIFICADA EN NINGÚN EXTREMO, BAJO SANCIÓN DE NULIDAD)

CAPÍTULO I

ETAPAS DEL PROCEDIMIENTO DE SELECCIÓN

1.1. REFERENCIAS

Cuando en el presente documento se mencione la palabra Ley, se entiende que se está haciendo referencia a la Ley N° 30225, Ley de Contrataciones del Estado, y cuando se mencione la palabra Reglamento, se entiende que se está haciendo referencia al Reglamento de la Ley de Contrataciones del Estado aprobado por Decreto Supremo N° 344-2018-EF.

Las referidas normas incluyen sus respectivas modificaciones, de ser el caso.

1.2. CONVOCATORIA

Se realiza a través de su publicación en el SEACE de conformidad con lo señalado en el artículo 54 del Reglamento, en la fecha señalada en el calendario del procedimiento de selección, debiendo adjuntar las bases y resumen ejecutivo.

1.3. REGISTRO DE PARTICIPANTES

El registro de participantes se realiza conforme al artículo 55 del Reglamento. En el caso de un consorcio, basta que se registre uno (1) de sus integrantes.

Importante

- *Para registrarse como participante en un procedimiento de selección convocado por las Entidades del Estado Peruano, es necesario que los proveedores cuenten con inscripción vigente y estar habilitados ante el Registro Nacional de Proveedores (RNP) que administra el Organismo Supervisor de las Contrataciones del Estado (OSCE). Para obtener mayor información, se puede ingresar a la siguiente dirección electrónica: www.rnp.gob.pe.*
- *Los proveedores que deseen registrar su participación deben ingresar al SEACE utilizando su Certificado SEACE (usuario y contraseña). Asimismo, deben observar las instrucciones señaladas en el documento de orientación "Guía para el registro de participantes electrónico" publicado en <https://www2.seace.gob.pe/>.*
- *En caso los proveedores no cuenten con inscripción vigente en el RNP y/o se encuentren inhabilitados o suspendidos para ser participantes, postores y/o contratistas, el SEACE restringirá su registro, quedando a potestad de estos intentar nuevamente registrar su participación en el procedimiento de selección en cualquier otro momento, dentro del plazo establecido para dicha etapa, siempre que haya obtenido la vigencia de su inscripción o quedado sin efecto la sanción que le impuso el Tribunal de Contrataciones del Estado.*

1.4. FORMULACIÓN DE CONSULTAS Y OBSERVACIONES A LAS BASES

La formulación de consultas y observaciones a las bases se efectúa de conformidad con lo establecido en los numerales 72.1 y 72.2 del artículo 72 del Reglamento, así como el literal a) del artículo 89 del Reglamento.

1.5. ABSOLUCIÓN DE CONSULTAS, OBSERVACIONES E INTEGRACIÓN DE BASES

La absolución de consultas, observaciones e integración de las bases se realizan conforme a las disposiciones previstas en el numeral 72.4 del artículo 72 y el literal a) del artículo 89 del Reglamento.

Importante

- *No se absolverán consultas y observaciones a las bases que se presenten en forma física.*
- *Cuando exista divergencia entre lo indicado en el pliego de absolución de consultas y observaciones y la integración de bases, prevalece lo absuelto en el referido pliego; sin perjuicio, del deslinde de responsabilidades correspondiente.*

1.6. FORMA DE PRESENTACIÓN DE OFERTAS

Las ofertas se presentan conforme lo establecido en el artículo 59 y en el artículo 90 del Reglamento.

Las declaraciones juradas, formatos o formularios previstos en las bases que conforman la oferta deben estar debidamente firmados por el postor (firma manuscrita o digital, según la Ley N° 27269, Ley de Firmas y Certificados Digitales²). Los demás documentos deben ser visados por el postor. En el caso de persona jurídica, por su representante legal, apoderado o mandatario designado para dicho fin y, en el caso de persona natural, por este o su apoderado. No se acepta el pegado de la imagen de una firma o visto. Las ofertas se presentan foliadas.

Importante

- *Los formularios electrónicos que se encuentran en el SEACE y que los proveedores deben llenar para presentar sus ofertas, tienen carácter de declaración jurada.*
- *En caso la información contenida en los documentos escaneados que conforman la oferta no coincida con lo declarado a través del SEACE, prevalece la información declarada en los documentos escaneados.*
- *No se tomará en cuenta las ofertas que se presenten en físico a la Entidad.*

1.7. PRESENTACIÓN Y APERTURA DE OFERTAS

El participante presentará su oferta de manera electrónica a través del SEACE, desde las 00:01 horas hasta las 23:59 horas del día establecido para el efecto en el cronograma del procedimiento; adjuntando el archivo digitalizado que contenga los documentos que conforman la oferta de acuerdo a lo requerido en las bases.

El participante debe verificar antes de su envío, bajo su responsabilidad, que el archivo pueda ser descargado y su contenido sea legible.

Importante

Los integrantes de un consorcio no pueden presentar ofertas individuales ni conformar más de un consorcio en un procedimiento de selección, o en un determinado ítem cuando se trate de procedimientos de selección según relación de ítems.

En la apertura electrónica de la oferta técnica, el órgano encargado de las contrataciones o el comité de selección, según corresponda, verifica la presentación de lo exigido en la sección específica de las bases de conformidad con el numeral 81.2 del artículo 81 del Reglamento y determina si las ofertas responden a las características y/o requisitos y condiciones de los Términos de Referencia, detallados en la sección específica de las bases. De no cumplir con lo requerido, la oferta se considera no admitida.

² Para mayor información sobre la normativa de firmas y certificados digitales ingresar a: <https://www.indecopi.gob.pe/web/firmas-digitales/firmar-y-certificados-digitales>

1.8. CALIFICACIÓN Y EVALUACIÓN DE LAS OFERTAS

La calificación y evaluación de los postores se realiza conforme los requisitos de calificación y factores de evaluación que se indican en la sección específica de las bases.

La evaluación técnica y económica se realiza sobre la base de:

Oferta técnica : 100 puntos
Oferta económica : 100 puntos

1.8.1 CALIFICACIÓN DE LAS OFERTAS TÉCNICAS

La calificación de las ofertas técnicas se realiza conforme a lo establecido en el numeral 82.1 del artículo 82 del Reglamento.

1.8.2 EVALUACIÓN DE LAS OFERTAS TÉCNICAS

La evaluación de las ofertas técnicas se realiza conforme a lo establecido en los numerales 82.2 y 82.3 del artículo 82 del Reglamento.

1.8.3 APERTURA Y EVALUACIÓN DE OFERTAS ECONÓMICAS

El órgano encargado de las contrataciones o el comité de selección, según corresponda, evalúa las ofertas económicas y determina el puntaje total de las ofertas conforme a lo dispuesto en el artículo 83 del Reglamento así como los coeficientes de ponderación previstos en la sección específica de las bases.

Importante

En el caso de contratación de consultorías de obras a ser prestadas fuera de la provincia de Lima y Callao, cuyo valor referencial no supere los doscientos mil Soles (S/ 200,000.00), a solicitud del postor se asigna una bonificación equivalente al diez por ciento (10%) sobre el puntaje total obtenido por los postores con domicilio en la provincia donde prestará el servicio, o en las provincias colindantes, sean o no pertenecientes al mismo departamento o región. El domicilio es el consignado en la constancia de inscripción ante el RNP³. Lo mismo aplica en el caso de procedimientos de selección por relación de ítems, cuando algún ítem no supera el monto señalado anteriormente.

1.9. SUBSANACIÓN DE LAS OFERTAS

La subsanación de las ofertas se sujeta a lo establecido en el artículo 60 del Reglamento. El plazo que se otorgue para la subsanación no puede ser inferior a un (1) día hábil.

La solicitud de subsanación se realiza de manera electrónica a través del SEACE y será remitida al correo electrónico consignado por el postor al momento de realizar su inscripción en el RNP, siendo su responsabilidad el permanente seguimiento de las notificaciones a dicho correo. La notificación de la solicitud se entiende efectuada el día de su envío al correo electrónico.

La presentación de las subsanaciones se realiza a través del SEACE. No se tomará en cuenta la subsanación que se presente en físico a la Entidad.

³ La constancia de inscripción electrónica se visualizará en el portal web del Registro Nacional de Proveedores: www.mpp.gob.pe

1.10. OTORGAMIENTO DE LA BUENA PRO

La buena pro se otorga luego de la evaluación correspondiente según lo indicado en el numeral 1.8.3 de la presente sección.

Previo al otorgamiento de la buena pro, el órgano encargado de las contrataciones o el comité de selección, según corresponda, aplica lo dispuesto en los numerales 68.5 y 68.6 del artículo 68 del Reglamento, de ser el caso.

En el supuesto de que dos (2) o más ofertas empaten, el otorgamiento de la buena pro se efectúa siguiendo estrictamente el orden señalado en el numeral 91.2 del artículo 91 del Reglamento.

El desempate mediante sorteo se realiza de manera electrónica a través del SEACE.

Definida la oferta ganadora, el órgano encargado de las contrataciones o el comité de selección, según corresponda, otorga la buena pro, mediante su publicación en el SEACE, incluyendo el cuadro comparativo y las actas debidamente motivadas de los resultados de la admisión, no admisión, calificación, descalificación, evaluación y el otorgamiento de la buena pro.

1.11. CONSENTIMIENTO DE LA BUENA PRO

Cuando se hayan presentado dos (2) o más ofertas, el consentimiento de la buena pro se produce a los cinco (5) días hábiles siguientes de la notificación de su otorgamiento, sin que los postores hayan ejercido el derecho de interponer el recurso de apelación.

En caso que se haya presentado una sola oferta, el consentimiento de la buena pro se produce el mismo día de la notificación de su otorgamiento.

El consentimiento del otorgamiento de la buena pro se publica en el SEACE al día hábil siguiente de producido.

Importante

Una vez consentido el otorgamiento de la buena pro, el órgano encargado de las contrataciones o el órgano de la Entidad al que se haya asignado tal función realiza la verificación de la oferta presentada por el postor ganador de la buena pro conforme lo establecido en el numeral 64.6 del artículo 64 del Reglamento.

CAPÍTULO II

SOLUCIÓN DE CONTROVERSIAS DURANTE EL PROCEDIMIENTO DE SELECCIÓN

2.1. RECURSO DE APELACIÓN

A través del recurso de apelación se pueden impugnar los actos dictados durante el desarrollo del procedimiento de selección hasta antes del perfeccionamiento del contrato.

El recurso de apelación se presenta ante la Entidad convocante, y es conocido y resuelto por su Titular, cuando el valor referencial sea igual o menor a cincuenta (50) UIT. Cuando el valor referencial sea mayor a dicho monto, el recurso de apelación se presenta ante y es resuelto por el Tribunal de Contrataciones del Estado.

En los procedimientos de selección según relación de ítems, el valor referencial total del procedimiento determina ante quién se presenta el recurso de apelación.

Los actos que declaren la nulidad de oficio, la cancelación del procedimiento de selección y otros actos emitidos por el Titular de la Entidad que afecten la continuidad de este, se impugnan ante el Tribunal de Contrataciones del Estado.

Importante

- *Una vez otorgada la buena pro, el órgano encargado de las contrataciones o el comité de selección, según corresponda, está en la obligación de permitir el acceso de los participantes y postores al expediente de contratación, salvo la información calificada como secreta, confidencial o reservada por la normativa de la materia, a más tardar dentro del día siguiente de haberse solicitado por escrito.*
- *A efectos de recoger la información de su interés, los postores pueden valerse de distintos medios, tales como: (i) la lectura y/o toma de apuntes, (ii) la captura y almacenamiento de imágenes, e incluso (iii) pueden solicitar copia de la documentación obrante en el expediente, siendo que, en este último caso, la Entidad deberá entregar dicha documentación en el menor tiempo posible, previo pago por tal concepto.*
- *El recurso de apelación se presenta ante la Mesa de Partes del Tribunal o ante las oficinas desconcentradas del OSCE o en la Unidad de Trámite Documentario de la Entidad, según corresponda.*

2.2. PLAZOS DE INTERPOSICIÓN DEL RECURSO DE APELACIÓN

La apelación contra el otorgamiento de la buena pro o contra los actos dictados con anterioridad a ella se interpone dentro de los cinco (5) días hábiles siguientes de haberse notificado el otorgamiento de la buena pro.

La apelación contra los actos dictados con posterioridad al otorgamiento de la buena pro, contra la declaración de nulidad, cancelación y declaratoria de desierto del procedimiento, se interpone dentro de los cinco (5) días hábiles siguientes de haberse tomado conocimiento del acto que se desea impugnar.

CAPÍTULO III DEL CONTRATO

3.1. PERFECCIONAMIENTO DEL CONTRATO

Los plazos y el procedimiento para perfeccionar el contrato se realiza conforme a lo indicado en el artículo 141 del Reglamento.

Para perfeccionar el contrato, el postor ganador de la buena pro debe presentar los documentos señalados en el artículo 139 del Reglamento y los previstos en la sección específica de las bases.

3.2. GARANTÍAS

Las garantías que deben otorgar los postores y/o contratistas, según corresponda, son las de fiel cumplimiento del contrato y por los adelantos.

3.2.1. GARANTÍA DE FIEL CUMPLIMIENTO

Como requisito indispensable para perfeccionar el contrato, el postor ganador debe entregar a la Entidad la garantía de fiel cumplimiento del mismo por una suma equivalente al diez por ciento (10%) del monto del contrato original. Esta se mantiene vigente hasta el consentimiento de la liquidación final.

3.2.2. GARANTÍA DE FIEL CUMPLIMIENTO POR PRESTACIONES ACCESORIAS

En las contrataciones que conllevan la ejecución de prestaciones accesorias, tales como mantenimiento, reparación o actividades afines, se otorga una garantía adicional por una suma equivalente al diez por ciento (10%) del monto del contrato de la prestación accesorio, la misma que debe ser renovada periódicamente hasta el cumplimiento total de las obligaciones garantizadas.

Importante

En los contratos de consultorías de obras que celebren las Entidades con las micro y pequeñas empresas, estas últimas pueden otorgar como garantía de fiel cumplimiento el diez por ciento (10%) del monto del contrato, porcentaje que es retenido por la Entidad durante la primera mitad del número total de pagos a realizarse, de forma prorrateada en cada pago, con cargo a ser devuelto a la finalización del mismo, conforme lo establecen los numerales 149.4 y 149.5 del artículo 149 del Reglamento y numeral 151.2 del artículo 151 del Reglamento.

3.2.3. GARANTÍA POR ADELANTO

En caso se haya previsto en la sección específica de las bases la entrega de adelantos, el contratista debe presentar una garantía emitida por idéntico monto conforme a lo estipulado en el artículo 153 del Reglamento.

3.3. REQUISITOS DE LAS GARANTÍAS

Las garantías que se presenten deben ser incondicionales, solidarias, irrevocables y de realización automática en el país, al solo requerimiento de la Entidad. Asimismo, deben ser emitidas por empresas que se encuentren bajo la supervisión directa de la Superintendencia de Banca, Seguros y Administradoras Privadas de Fondos de Pensiones y que cuenten con clasificación de riesgo B o superior. Asimismo, deben estar autorizadas para emitir garantías; o

estar consideradas en la última lista de bancos extranjeros de primera categoría que periódicamente publica el Banco Central de Reserva del Perú.

Importante

Corresponde a la Entidad verificar que las garantías presentadas por el postor ganador de la buena pro y/o contratista cumplan con los requisitos y condiciones necesarios para su aceptación y eventual ejecución; sin perjuicio de la determinación de las responsabilidades funcionales que correspondan.

Advertencia

Los funcionarios de las Entidades no deben aceptar garantías emitidas bajo condiciones distintas a las establecidas en el presente numeral, debiendo tener en cuenta lo siguiente:

1. La clasificadora de riesgo que asigna la clasificación a la empresa que emite la garantía debe encontrarse listada en el portal web de la SBS (<http://www.sbs.gob.pe/sistema-financiero/clasificadoras-de-riesgo>).

2. Se debe identificar en la página web de la clasificadora de riesgo respectiva, cuál es la clasificación vigente de la empresa que emite la garantía, considerando la vigencia a la fecha de emisión de la garantía.

3. Para fines de lo establecido en el artículo 148 del Reglamento, la clasificación de riesgo B, incluye las clasificaciones B+ y B.

4. Si la empresa que otorga la garantía cuenta con más de una clasificación de riesgo emitida por distintas empresas listadas en el portal web de la SBS, bastará que en una de ellas cumpla con la clasificación mínima establecida en el Reglamento.

En caso exista alguna duda sobre la clasificación de riesgo asignada a la empresa emisora de la garantía, se deberá consultar a la clasificadora de riesgos respectiva.

De otro lado, además de cumplir con el requisito referido a la clasificación de riesgo, a efectos de verificar si la empresa emisora se encuentra autorizada por la SBS para emitir garantías, debe revisarse el portal web de dicha Entidad (<http://www.sbs.gob.pe/sistema-financiero/relacion-de-empresas-que-se-encuentran-autorizadas-a-emitar-cartas-fianza>).

Los funcionarios competentes deben verificar la autenticidad de la garantía a través de los mecanismos establecidos (consulta web, teléfono u otros) por la empresa emisora.

3.4. EJECUCIÓN DE GARANTÍAS

La Entidad puede solicitar la ejecución de las garantías conforme a los supuestos contemplados en el artículo 155 del Reglamento.

3.5. ADELANTOS

La Entidad puede entregar adelantos directos al contratista, los que en ningún caso exceden en conjunto del treinta por ciento (30%) del monto del contrato original, siempre que ello haya sido previsto en la sección específica de las bases.

3.6. PENALIDADES

3.6.1. PENALIDAD POR MORA EN LA EJECUCIÓN DE LA PRESTACIÓN

En caso de retraso injustificado del contratista en la ejecución de las prestaciones objeto del contrato, la Entidad le aplica automáticamente una penalidad por mora por cada día de atraso, de conformidad con el artículo 162 del Reglamento.

3.6.2. OTRAS PENALIDADES

La Entidad puede establecer penalidades distintas a la mencionada en el numeral precedente, según lo previsto en el artículo 163 del Reglamento y lo indicado en la sección específica de las bases.

Estos dos tipos de penalidades se calculan en forma independiente y pueden alcanzar cada una un monto máximo equivalente al diez por ciento (10%) del monto del contrato vigente, o de ser el caso, del ítem que debió ejecutarse.

3.7. PAGOS

El pago se realiza después de ejecutada la respectiva prestación, pudiendo contemplarse pagos a cuenta, según la forma establecida en la sección específica de las bases o en el contrato.

La Entidad paga las contraprestaciones pactadas a favor del contratista dentro de los diez (10) días calendario siguientes de otorgada la conformidad de los servicios, siempre que se verifiquen las condiciones establecidas en el contrato para ello, bajo responsabilidad del funcionario competente.

La conformidad se emite en un plazo máximo de quince (15) días, bajo responsabilidad del funcionario que debe emitir la conformidad.

En el caso que se haya suscrito contrato con un consorcio, el pago se realizará de acuerdo a lo que se indique en el contrato de consorcio.

Advertencia

En caso de retraso en los pagos a cuenta o pago final por parte de la Entidad, salvo que se deba a caso fortuito o fuerza mayor, esta reconoce al contratista los intereses legales correspondientes, de conformidad con el artículo 39 de la Ley y 171 del Reglamento, debiendo repetir contra los responsables de la demora injustificada.

3.8. INCUMPLIMIENTO DEL CONTRATO

Las causales para la resolución del contrato, serán aplicadas de conformidad con el artículo 36 de la Ley y 164 del Reglamento.

3.9. DISPOSICIONES FINALES

Todos los demás aspectos del presente procedimiento no contemplados en las bases se regirán supletoriamente por la Ley y su Reglamento, así como por las disposiciones legales vigentes.

SECCIÓN ESPECÍFICA

CONDICIONES ESPECIALES DEL PROCEDIMIENTO DE SELECCIÓN

(EN ESTA SECCIÓN LA ENTIDAD DEBERÁ COMPLETAR LA INFORMACIÓN EXIGIDA, DE ACUERDO A LAS INSTRUCCIONES INDICADAS)

CAPÍTULO I **GENERALIDADES**

1.1. ENTIDAD CONVOCANTE

Nombre : PROGRAMA NACIONAL DE SANEAMIENTO RURAL
RUC N° : 20548776920
Domicilio legal : Av. Benavides N° 395 (Piso 14), Miraflores – Lima.
Teléfono : 01-418 3800 (Anexo 8403)
Correo electrónico : ayldefonsos@vivienda.gob.pe

1.2. OBJETO DE LA CONVOCATORIA

El presente procedimiento de selección tiene por objeto la contratación del servicio de consultoría para la elaboración de expediente técnico de obra en el ámbito rural “**INSTALACION DE LOS SISTEMAS DE AGUA POTABLE Y SANEAMIENTO PARA EL CENTRO POBLADO DE KUYUNTZA, DISTRITO DE ANDOAS, PROVINCIA DE DATEM DEL MARAÑON, REGION DE LORETO**”. CÓDIGO ÚNICO 2235563. CÓDIGO SNIP 293688.

1.3. VALOR REFERENCIAL⁴

El valor referencial asciende a **S/ 229,994.67 (Doscientos Veintinueve Mil Novecientos Noventa y Cuatro con 67/100 Soles)** incluidos los impuestos de Ley y cualquier otro concepto que incida en el costo total del servicio de consultoría de obra. El valor referencial ha sido calculado al mes de **JUNIO** de 2022.

Valor Referencial (VR)	Límite Inferior		Límite Superior	
	Con IGV	Sin IGV	Con IGV	Sin IGV
S/ 229,994.67 Monto que incluye IGV	S/ 206,995.21	S/ 175,419.67	S/ 252,994.13	S/ 214,401.81

Importante

Las ofertas económicas no pueden exceder los límites del valor referencial de conformidad con el numeral 28.2 del artículo 28 de la Ley.

1.4. EXPEDIENTE DE CONTRATACIÓN

El expediente de contratación fue aprobado mediante **FORMATO N° 001-2022-AS032/UA** el 16 de junio de 2022.

⁴ El monto del valor referencial indicado en esta sección de las bases no debe diferir del monto del valor referencial consignado en la ficha del procedimiento en el SEACE. No obstante, de existir contradicción entre estos montos, primará el monto del valor referencial indicado en las bases aprobadas.

1.5. FUENTE DE FINANCIAMIENTO

RO: Recursos Ordinarios

1.6. SISTEMA DE CONTRATACIÓN

El presente procedimiento se rige por el sistema de **A SUMA ALZADA** de acuerdo con lo establecido en el expediente de contratación respectivo.

1.7. ALCANCES DEL REQUERIMIENTO

El alcance de la prestación está definido en el Capítulo III de la presente sección de las bases.

1.8. PLAZO DE PRESTACIÓN DEL SERVICIO DE CONSULTORÍA DE OBRA

Los servicios de consultoría de obra materia de la presente convocatoria se prestarán en el plazo de **ciento veinte (120) días calendarios**, en concordancia con lo establecido en el expediente de contratación.

1.9. COSTO DE REPRODUCCIÓN Y ENTREGA DE BASES

Los participantes registrados tienen el derecho de recabar un ejemplar de las bases, para cuyo efecto deben cancelar **S/ 10.00 (Diez y 00/100 Soles)** en la caja de la Entidad - Av. Benavides N° 395 (Piso 11) – Miraflores – Lima. Asimismo, la entrega de las bases se realizará en la Oficina de Abastecimiento y Control Patrimonial, ubicada en el Piso 14.

1.10. BASE LEGAL

Las referidas normas incluyen sus respectivas modificaciones, de ser el caso.

- Ley N° 28411 - Ley General del Sistema Nacional del Presupuesto.
- Ley N° 31365 - Presupuesto del Sector Público para el Año Fiscal 2022.
- Ley N° 31366 - Equilibrio Financiero del Presupuesto del Sector Público del año fiscal 2022.
- Decreto Supremo N° 004-2019-JUS - TUO de la Ley N° 27444, Ley del Procedimiento Administrativo General.
- Ley 30225 – Ley de Contrataciones del Estado.
- Decreto Supremo N° 344-2018-EF, Reglamento de la Ley de Contrataciones del Estado.

Las referidas normas incluyen sus respectivas modificaciones, de ser el caso.

CAPÍTULO II DEL PROCEDIMIENTO DE SELECCIÓN

2.1. CALENDARIO DEL PROCEDIMIENTO DE SELECCIÓN

Según el cronograma de la ficha de selección de la convocatoria publicada en el SEACE.

Importante

De conformidad con la vigesimosegunda Disposición Complementaria Final del Reglamento, en caso la Entidad (Ministerios y sus organismos públicos, programas o proyectos adscritos) haya difundido el requerimiento a través del SEACE siguiendo el procedimiento establecido en dicha disposición, no procede formular consultas u observaciones al requerimiento.

2.2. CONTENIDO DE LAS OFERTAS

2.2.1. OFERTA TÉCNICA

La oferta contendrá, además de un índice de documentos⁵, la siguiente documentación:

2.2.1.1. Documentación de presentación obligatoria

A. Documentos para la admisión de la oferta

a.1) Declaración jurada de datos del postor. (**Anexo N° 1**)

a.2) Documento que acredite la representación de quien suscribe la oferta.

En caso de persona jurídica, copia del certificado de vigencia de poder del representante legal, apoderado o mandatario designado para tal efecto.

En caso de persona natural, copia del documento nacional de identidad o documento análogo, o del certificado de vigencia de poder otorgado por persona natural, del apoderado o mandatario, según corresponda.

En el caso de consorcios, este documento debe ser presentado por cada uno de los integrantes del consorcio que suscriba la promesa de consorcio, según corresponda.

Advertencia

De acuerdo con el artículo 4 del Decreto Legislativo N° 1246, las Entidades están prohibidas de exigir a los administrados o usuarios la información que puedan obtener directamente mediante la interoperabilidad a que se refieren los artículos 2 y 3 de dicho Decreto Legislativo. En esa medida, si la Entidad es usuaria de la Plataforma de Interoperabilidad del Estado – PIDE⁶ y siempre que el servicio web se encuentre activo en el Catálogo de Servicios de dicha plataforma, no corresponderá exigir el certificado de vigencia de poder y/o documento nacional de identidad.

a.3) Declaración jurada de acuerdo con el literal b) del artículo 52 del Reglamento. (**Anexo N° 2**)

⁵ La omisión del índice no determina la no admisión de la oferta.

⁶ Para mayor información de las Entidades usuarias y del Catálogo de Servicios de la Plataforma de Interoperabilidad del Estado – PIDE ingresar al siguiente enlace <https://www.gobiernodigital.gob.pe/interoperabilidad/>

- a.4) Declaración jurada de cumplimiento de los Términos de Referencia contenidos en el numeral 3.1 del Capítulo III de la presente sección. (**Anexo N° 3**)
- a.5) Declaración jurada de plazo de prestación del servicio de consultoría de obra. (**Anexo N° 4**).
- a.6) Promesa de consorcio con firmas legalizadas, de ser el caso, en la que se consigne los integrantes, el representante común, el domicilio común y las obligaciones a las que se compromete cada uno de los integrantes del consorcio así como el porcentaje equivalente a dichas obligaciones. (**Anexo N° 5**)

Importante

El órgano encargado de las contrataciones o el comité de selección, según corresponda, verifica la presentación de los documentos requeridos. De no cumplir con lo requerido, la oferta se considera no admitida.

B. Documentos para acreditar los requisitos de calificación

Incorporar en la oferta los documentos que acreditan los “**Requisitos de Calificación**” que se detallan en el numeral 3.2 del Capítulo III de la presente sección de las bases.

2.2.1.2. Documentación de presentación facultativa:

- a) En el caso de microempresas y pequeñas empresas integradas por personas con discapacidad, o en el caso de consorcios conformados en su totalidad por estas empresas, deben presentar la constancia o certificado con el cual acredite su inscripción en el Registro de Empresas Promocionales para Personas con Discapacidad⁷.
- b) Incorporar en la oferta los documentos que acreditan los “**Factores de Evaluación**” establecidos en el Capítulo IV de la presente sección de las bases, a efectos de obtener el puntaje previsto en dicho Capítulo para cada factor.
- c) Los postores que apliquen el beneficio de la exoneración del IGV previsto en la Ley N° 27037, Ley de Promoción de la Inversión en la Amazonía, deben presentar la Declaración Jurada de cumplimiento de condiciones para la aplicación de la exoneración del IGV (**Anexo N° 7**).
- d) Solicitud de bonificación por tener la condición de micro y pequeña empresa. (**Anexo N° 10**)

Advertencia

El órgano encargado de las contrataciones o el comité de selección, según corresponda, no podrá exigir al postor la presentación de documentos que no hayan sido indicados en los acápite “Documentos para la admisión de la oferta”, “Requisitos de calificación” y “Factores de evaluación”.

⁷ Dicho documento se tendrá en consideración en caso de empate, conforme a lo previsto en el artículo 91 del Reglamento.

2.2.2. OFERTA ECONÓMICA

La oferta económica expresada en **SOLES**. Adjuntar obligatoriamente el **Anexo N° 6**.

El monto total de la oferta económica y los subtotales que lo componen deben ser expresados con dos (2) decimales. Los precios unitarios o tarifas pueden ser expresados con más de dos (2) decimales.

Importante

- *El órgano encargado de las contrataciones o el comité de selección, según corresponda, declara no admitidas las ofertas que no se encuentren dentro de los límites del valor referencial previstos en el numeral 28.2 del artículo 28 de la Ley.*
- *La estructura de costos, se presenta para el perfeccionamiento del contrato.*

2.3. DETERMINACIÓN DEL PUNTAJE TOTAL DE LAS OFERTAS

Una vez evaluadas las ofertas técnica y económica se procederá a determinar el puntaje total de las mismas.

El puntaje total de las ofertas es el promedio ponderado de ambas evaluaciones, obtenido de la aplicación de la siguiente fórmula:

$$PTP_i = c_1 PT_i + c_2 Pe_i$$

Donde:

- PTP_i = Puntaje total del postor i
PT_i = Puntaje por evaluación técnica del postor i
Pe_i = Puntaje por evaluación económica del postor i
c₁ = Coeficiente de ponderación para la evaluación técnica.
c₂ = Coeficiente de ponderación para la evaluación económica.

Se aplicarán las siguientes ponderaciones:

- c₁ = 80
c₂ = 20

Donde: c₁ + c₂ = 1.00

2.4. PRESENTACIÓN DEL RECURSO DE APELACIÓN

El recurso de apelación se presenta ante la Unidad de Trámite Documentario de la Entidad.

En caso el participante o postor opte por presentar recurso de apelación y por otorgar la garantía mediante depósito en cuenta bancaria, se debe realizar el abono en:

- N° de Cuenta : 00-068-317541
Banco : Banco de la Nación
N° CCI⁸ : 018-068-000068317304-71

⁸ En caso de transferencia interbancaria.

2.5. REQUISITOS PARA PERFECCIONAR EL CONTRATO

El postor ganador de la buena pro debe presentar los siguientes documentos para perfeccionar el contrato:

- a) Garantía de fiel cumplimiento del contrato.
- b) Contrato de consorcio con firmas legalizadas ante Notario de cada uno de los integrantes, de ser el caso.
- c) Código de cuenta interbancaria (CCI) o, en el caso de proveedores no domiciliados, el número de su cuenta bancaria y la entidad bancaria en el exterior.
- d) Copia de la vigencia del poder del representante legal de la empresa que acredite que cuenta con facultades para perfeccionar el contrato, cuando corresponda.
- e) Copia de DNI del postor en caso de persona natural, o de su representante legal en caso de persona jurídica.

Advertencia

De acuerdo con el artículo 4 del Decreto Legislativo N° 1246, las Entidades están prohibidas de exigir a los administrados o usuarios la información que puedan obtener directamente mediante la interoperabilidad a que se refieren los artículos 2 y 3 de dicho Decreto Legislativo. En esa medida, si la Entidad es usuaria de la Plataforma de Interoperabilidad del Estado – PIDE⁹ y siempre que el servicio web se encuentre activo en el Catálogo de Servicios de dicha plataforma, no corresponderá exigir los documentos previstos en los literales e) y f).

- f) Domicilio para efectos de la notificación durante la ejecución del contrato.
- g) Detalle de los precios unitarios de la oferta económica¹⁰, conforme a la Estructura de costos detallada en el **Anexo N° 11**.
- h) Copia de los diplomas que acrediten la formación académica requerida del personal clave, en caso que el grado o título profesional requerido no se encuentren publicados en el Registro Nacional de Grados Académicos y Títulos Profesionales a cargo de la de la Superintendencia Nacional de Educación Superior Universitaria – SUNEDU¹¹.
- i) Copia de (i) contratos y su respectiva conformidad o (ii) constancias o (iii) certificados o (iv) cualquier otra documentación que, de manera fehaciente demuestre la experiencia del personal clave.
- j) Copia de documentos que sustenten la propiedad, la posesión, el compromiso de compra venta o alquiler u otro documento que acredite la disponibilidad del requisito de calificación equipamiento estratégico. En el caso que el postor ganador sea un consorcio los documentos de acreditación de este requisito pueden estar a nombre del consorcio o de uno de sus integrantes¹².

Importante

- *La Entidad debe aceptar las diferentes denominaciones utilizadas para acreditar la carrera profesional requerida, aun cuando no coincida literalmente con aquella prevista en los requisitos de calificación (por ejemplo Ingeniería Ambiental, Ingeniería en Gestión Ambiental, Ingeniería y Gestión Ambiental u otras denominaciones).*
- *Los documentos que acreditan la experiencia del personal clave deben incluir como mínimo los nombres y apellidos del personal, el cargo desempeñado, el plazo de la prestación indicando el día, mes y año de inicio y culminación, el nombre de la Entidad u organización que emite el documento, la fecha de emisión y nombres y apellidos de quien suscribe el documento.*

En caso estos documentos establezcan el plazo de la experiencia adquirida por el personal

⁹ Para mayor información de las Entidades usuarias y del Catálogo de Servicios de la Plataforma de Interoperabilidad del Estado – PIDE ingresar al siguiente enlace <https://www.gobiernodigital.gob.pe/interoperabilidad/>

¹⁰ Incluir solo en caso de la contratación bajo el sistema a suma alzada.

¹¹ <https://enlinea.sunedu.gob.pe/>

¹² Incluir solo en caso se haya incluido el equipamiento estratégico como requisito de calificación.

clave en meses sin especificar los días la Entidad debe considerar el mes completo.

De presentarse experiencia ejecutada paralelamente (traslape), para el cómputo del tiempo de dicha experiencia sólo se considerará una vez el periodo traslapado. No obstante, de presentarse periodos traslapados en el supervisor de obra, no se considera ninguna de las experiencias acreditadas, salvo la supervisión de obras por paquete.

Se considerará aquella experiencia que no tenga una antigüedad mayor a veinticinco (25) años anteriores a la fecha de la presentación de ofertas.

Asimismo, la Entidad debe valorar de manera integral los documentos presentados para acreditar dicha experiencia. En tal sentido, aun cuando en los documentos presentados la denominación del cargo o puesto no coincida literalmente con aquella prevista en los requisitos de calificación, se deberá validar la experiencia si las actividades que realizó el profesional corresponden con la función propia del cargo o puesto requerido.

- Cuando el postor ganador de la buena pro presenta como personal clave a profesionales que se encuentren prestando servicios como residente o supervisor en obras contratadas por la Entidad que no cuentan con recepción, procede otorgar plazo adicional para subsanar, conforme lo previsto en el literal a) del artículo 141 del Reglamento.*
- En caso que el postor ganador de la buena pro sea un consorcio, las garantías que presente este para el perfeccionamiento del contrato, así como durante la ejecución contractual, de ser el caso, además de cumplir con las condiciones establecidas en el artículo 33 de la Ley y en el artículo 148 del Reglamento, deben consignar expresamente el nombre completo o la denominación o razón social de los integrantes del consorcio, en calidad de garantizados, de lo contrario no podrán ser aceptadas por las Entidades. No se cumple el requisito antes indicado si se consigna únicamente la denominación del consorcio, conforme lo dispuesto en la Directiva "Participación de Proveedores en Consorcio en las Contrataciones del Estado".*
- En los contratos de consultoría de obras que celebren las Entidades con las micro y pequeñas empresas, estas últimas pueden otorgar como garantía de fiel cumplimiento el diez por ciento (10%) del monto del contrato, porcentaje que es retenido por la Entidad durante la primera mitad del número total de pagos a realizarse, de forma prorrateada en cada pago, con cargo a ser devuelto a la finalización del mismo, conforme lo establece el numeral 149.4 del artículo 149 y el numeral 151.2 del artículo 151 del Reglamento. Para dicho efecto los postores deben encontrarse registrados en el REMYPE, consignando en la Declaración Jurada de Datos del Postor (Anexo N° 1) o en la solicitud de retención de la garantía durante el perfeccionamiento del contrato, que tienen la condición de MYPE, lo cual será verificado por la Entidad en el link <http://www2.trabajo.gob.pe/servicios-en-linea-2-2> opción consulta de empresas acreditadas en el REMYPE.*

Importante

- Corresponde a la Entidad verificar que las garantías presentadas por el postor ganador de la buena pro cumplan con los requisitos y condiciones necesarios para su aceptación y eventual ejecución; sin perjuicio de la determinación de las responsabilidades funcionales que correspondan.*
- De conformidad con el Reglamento Consular del Perú aprobado mediante Decreto Supremo N° 076-2005-RE para que los documentos públicos y privados extendidos en el exterior tengan validez en el Perú, deben estar legalizados por los funcionarios consulares peruanos y refrendados por el Ministerio de Relaciones Exteriores del Perú, salvo que se trate de documentos públicos emitidos en países que formen parte del Convenio de la Apostilla, en cuyo caso bastará con que estos cuenten con la Apostilla de la Haya¹³.*
- La Entidad no puede exigir documentación o información adicional a la consignada en el presente numeral para el perfeccionamiento del contrato.*

¹³ Según lo previsto en la Opinión N° 009-2016/DTN.

2.6. PERFECCIONAMIENTO DEL CONTRATO

El contrato se perfecciona con la suscripción del documento que lo contiene. Para dicho efecto el postor ganador de la buena pro, dentro del plazo previsto en el artículo 141 del Reglamento, debe presentar la documentación requerida a través de la plataforma de mesa de partes virtual: <https://mesadepartes.vivienda.gob.pe/>, la cual debe estar dirigida al Área de Abastecimiento y Control Patrimonial de la Unidad de Administración del PNSR, la recepción de la documentación se realiza de lunes a viernes.

2.7. FORMA DE PAGO

La Entidad realizará el pago de la contraprestación pactada a favor del contratista en **PAGOS PARCIALES** y conforme al siguiente detalle:

- **PRIMERA FASE**

PRIMER PAGO: INFORME N° 01

El PNSR efectuará la aprobación del primer entregable, correspondiente a la conformidad y entrega del ejemplar impreso y en medio digital del INFORME N° 01 (Plan de Trabajo).

No corresponde ningún pago por este entregable, es decir el pago es del **cero por ciento (0.00%)** del monto adjudicado.

(*) En caso de que el proyecto no pudiera continuar con el servicio por motivos no imputables a la presente Consultoría. El PNSR efectuará el Segundo pago (último), correspondiente a la liquidación del servicio, conformidad, aprobación y entrega del ejemplar impreso y en medio digital del **INFORME DE NO INTERVENCIÓN** (Por motivos no imputables a la presente Consultoría). El monto a pagar, será hasta un máximo del cinco por ciento (5%) del contrato.

SEGUNDO PAGO: INFORME N° 02

El PNSR efectuará el segundo pago, correspondiente a la conformidad, aprobación y entrega del ejemplar impreso y en medio magnético del INFORME N° 02 (Planteamiento Técnico Definitivo).

El monto a pagar, será del **treinta (30%)** del monto adjudicado por cada proyecto. En caso de contar con alguna penalidad está deberá ser aplicada y deducida de corresponder.

(*) En caso de que el proyecto no pudiera continuar con el servicio por motivos no imputables a la presente Consultoría. El PNSR efectuará el Segundo pago (último), correspondiente a la liquidación del servicio, conformidad, aprobación y entrega del ejemplar impreso y en medio magnético del INFORME DE NO INTERVENCIÓN (Por motivos no imputables a la presente Consultoría). El monto a pagar, será hasta un máximo del cinco por ciento (5%) del contrato.

- **SEGUNDA FASE**

TERCER PAGO: INFORME N° 03

El PNSR efectuará el tercer pago, correspondiente a la conformidad, aprobación y entrega del ejemplar impreso y en medio magnético del INFORME N° 03 (Desarrollo del Expediente Técnico de obra).

El monto a pagar, será del **treinta y cinco por ciento (35%)** del monto adjudicado por cada proyecto. En caso de contar con alguna penalidad está deberá ser aplicada y deducida de corresponder.

CUARTO PAGO: INFORME N° 04

El PNSR efectuará el cuarto pago una vez se cuenta con la conformidad del responsable de la UTP del PNSR, este pago es correspondiente a la conformidad, aprobación y entrega del ejemplar impreso y en medio magnético del INFORME N° 04 (Versión Final del Expediente Técnico de obra y documentos para registro en el banco de inversión).

El monto a pagar, será del treinta y cinco por ciento (35%) del monto adjudicado por cada proyecto. En caso de contar con alguna penalidad está deberá ser aplicada y deducida de corresponder.

Para efectos del pago de las contraprestaciones ejecutadas por el contratista, la Entidad debe contar con la siguiente documentación:

- Informe del funcionario responsable de la UTP del PNSR, previa conformidad de la supervisión emitiendo la conformidad de la prestación efectuada.
- Entrega de los ejemplares impresos y en medio magnético.
- Comprobante de pago.

Dicha documentación se debe presentar en Mesa de Partes de la Entidad, sito en Av. República de Panamá 3650, San Isidro, Lima, Lima, la cual debe estar dirigida al Área de la Unidad Técnica de Proyectos de la UTP del PNSR, la recepción de la documentación se realiza de lunes a viernes.

2.8. REAJUSTE DE LOS PAGOS

Los reajustes se realizarán de conformidad con lo establecido en el numeral 38.5 del art. 38° del Reglamento de la Ley de Contrataciones del Estado, utilizando los Índices de Precios al Consumidor publicados por el Instituto Nacional de estadística e Informática – INEI a la fecha de facturación. Una vez publicados los índices correspondientes al mes en que debió efectuarse el pago, se realizan las regularizaciones necesarias.

CAPÍTULO III REQUERIMIENTO

3.1. TERMINOS DE REFERENCIA



PERÚ

Ministerio
de Vivienda, Construcción
y Saneamiento

Viceministerio
de Construcción
y Saneamiento



Firmado digitalmente por:
OLARTE AGUILAR Paula
Issella FAU 20504743307 soft
Motivo: Doy V° B°
Fecha: 15/06/2022 09:34:39-0500

TÉRMINOS DE REFERENCIA ESTÁNDAR

SERVICIO DE CONSULTORIA PARA LA ELABORACIÓN DE EXPEDIENTE TÉCNICO DE OBRA EN EL ÁMBITO RURAL "INSTALACION DE LOS SISTEMAS DE AGUA POTABLE Y SANEAMIENTO PARA EL CENTRO POBLADO DE KUYUNTZA, DISTRITO DE ANDOAS, PROVINCIA DE DATEM DEL MARAÑON, REGION DE LORETO"

FEBRERO DEL 2022
LIMA – PERÚ



Firmado digitalmente por:
SANTANA PINO Carmen
Lourdes FAU 20504743307 soft
Motivo: Doy V° B°
Fecha: 14/06/2022 20:18:25-0500



Firmado digitalmente por: LOPEZ LEON Nestor
Fredy FAU 20504743307 soft
Motivo: Soy el autor del documento
Fecha: 2022/06/14 17:15:44-0500

MVCS
Por: LOPEZ LEON Nestor Fredy FAU 20504743307 soft
Motivo: Doy V° B°
Fecha: 2022/06/14 19:59:02-0500



PERÚ
 Ministerio
 de Vivienda, Construcción
 y Saneamiento

Viceministerio
 de Construcción
 y Saneamiento

Programa Nacional
 de Saneamiento Rural

TÉRMINOS DE REFERENCIA:
ELABORACIÓN DE EXPEDIENTE TÉCNICO DE OBRA EN EL ÁMBITO RURAL

ÍNDICE

1.	OBJETO DEL CONTRATO	4
2.	FINALIDAD PÚBLICA	4
3.	ANTECEDENTES	4
4.	ÁREA DE INFLUENCIA DEL PROYECTO	5
5.	DESCRIPCIÓN DE LA CONSULTORÍA.....	5
5.1.	OBJETIVO GENERAL	5
5.2.	OBJETIVOS ESPECÍFICOS	6
5.3.	PERFIL DEL CONSULTOR.....	6
5.4.	FASES DE LA CONSULTORÍA	7
5.4.1.	PRIMERA FASE.....	7
5.4.2.	SEGUNDA FASE	8
5.4.3.	INFORME DE NO INTERVENCIÓN (Por motivos no imputables a las Consultorías):.....	9
5.5.	ROLES Y FUNCIONES DE LOS ACTORES	9
5.5.1.	PROGRAMA NACIONAL DE SANEAMIENTO RURAL	10
5.5.2.	CONSULTOR	10
5.5.3.	MUNICIPALIDAD DISTRITAL	11
5.5.4.	ORGANIZACIÓN COMUNAL	11
5.5.5.	AUTORIDAD LOCAL	11
5.5.6.	POBLACIÓN	11
5.5.7.	SUPERVISIÓN	12
6.	ALCANCES DE LOS SERVICIOS DE LA CONSULTORÍA.....	12
6.1.	ALCANCES GENERALES DEL SERVICIO	12
6.2.	ALCANCES ESPECÍFICOS DEL SERVICIO	13
6.3.	EQUIPO DE TRABAJO	14
6.3.1.	PERSONAL CLAVE.....	14
6.3.2.	PERSONAL DE APOYO	18
6.4.	REQUERIMIENTOS Y SUSTITUCIÓN DE PROFESIONALES.....	22
6.5.	DE LOS ESTUDIOS BÁSICOS.....	23
6.6.	PROPIEDAD INTELECTUAL	23
7.	PLAZO DE EJECUCIÓN DE LA PRESTACIÓN	23
7.1.	PRIMERA FASE.....	23
7.2.	SEGUNDA FASE	24
8.	INICIO DEL PLAZO DE PRESTACIÓN DEL SERVICIO	25
9.	DESARROLLO DE LOS INFORMES.....	25
9.1.	DE LAS OPCIONES TÉCNICAS Y NIVELES DE SERVICIO	32
9.1.1.	OPCIONES TÉCNICAS	32
9.1.2.	NIVELES DE SERVICIO	33
9.2.	PRIMERA FASE.....	33
9.3.	SEGUNDA FASE	39
9.3.1.	CONTENIDO DE LOS INFORMES DEL ESTUDIO	45
9.3.2.	PRESENTACIÓN DE LOS INFORMES	45



Firmado digitalmente por: LOPEZ LEON Nestor
 Fredy FAU 20504743307 soft
 Motivo: Soy el autor del documento
 Fecha: 2022/06/14 17:15:44-0500

MVCS
 Por: LOPEZ LEON Nestor Fredy FAU 20504743307 soft
 Motivo: Doy V° B°
 Fecha: 2022/06/14 19:59:02-0500



PERÚ Ministerio de Vivienda, Construcción y Saneamiento

Viceministerio de Construcción y Saneamiento

Programa Nacional de Saneamiento Rural

TÉRMINOS DE REFERENCIA:
ELABORACIÓN DE EXPEDIENTE TÉCNICO DE OBRA EN EL ÁMBITO RURAL

9.3.3.	DOCUMENTOS IMPRESOS	46
9.3.4.	DOCUMENTOS EN MEDIOS DIGITALES	46
9.3.5.	DOCUMENTOS REQUERIDOS PARA EL ÚLTIMO PAGO	47
10.	APROBACIÓN DE INFORMES	47
10.1	PRIMERA FASE	47
10.2	SEGUNDA FASE	47
11.	PENALIDADES E INCUMPLIMIENTO DE CONTRATO	49
12.	SISTEMA DE CONTRATACIÓN	52
13.	ADICIONALES, REDUCCIONES Y/O AMPLIACIONES DE PLAZO	52
14.	ADELANTO	52
15.	FORMA DE PAGO	52
15.1	PRIMERA FASE	52
15.2	SEGUNDA FASE	53
16.	FÓRMULA DE REAJUSTE	53
17.	SUBCONTRATACIÓN DEL SERVICIO	53
18.	RESPONSABILIDAD POR VICIO OCULTO	54
19.	ANEXOS, FORMATOS Y HERRAMIENTAS	54
19.1	ANEXOS	54
19.2	FORMATOS COMPONENTE SOCIAL	54
19.3	HERRAMIENTAS Y/O GUÍAS	55
20.	REQUISITOS DE CALIFICACIÓN	55



Firmado digitalmente por: LOPEZ LEON Nestor
 Fredy FAU 20504743307 soft
 Motivo: Soy el autor del documento
 Fecha: 2022/06/14 17:15:44-0500

MVCS
 Por: LOPEZ LEON Nestor Fredy FAU 20504743307 soft
 Motivo: Doy V° B°
 Fecha: 2022/06/14 19:59:02-0500



PERÚ
Ministerio de Vivienda, Construcción y Saneamiento

Viceministerio de Construcción y Saneamiento

Programa Nacional de Saneamiento Rural

TÉRMINOS DE REFERENCIA:
ELABORACIÓN DE EXPEDIENTE TÉCNICO DE OBRA EN EL ÁMBITO RURAL

1. OBJETO DEL CONTRATO

El presente procedimiento de selección tiene por objeto la contratación del servicio de consultoría de obra para la elaboración de expediente técnico de obra, conforme al siguiente cuadro:

ITEM	CÓDIGO ÚNICO	CÓDIGO SNIP	EXPEDIENTE TÉCNICO DE OBRA
01	2235563	293688	"Instalación del Sistema de Agua potable y Saneamiento para el Centro Poblado de Kuyuntza, Distrito de Andoas – Datem del Marañón – Loreto".

2. FINALIDAD PÚBLICA

Atender a las poblaciones más necesitadas del ámbito rural con servicios de agua potable y saneamiento integrales, de calidad, sostenibles y eficientes.

Para efectos de la implementación de las intervenciones del Programa Nacional de Saneamiento Rural, se ha establecido como criterios de priorización y focalización los niveles de pobreza, reducir las brechas de los servicios básicos, prevalencia de enfermedades diarreicas agudas (EDAS) en centros poblados que carecen de acceso a los servicios de agua y saneamiento, para lograr revertir esta situación de vulnerabilidad y mejorar las condiciones de vida de la población.

Los servicios de agua y saneamiento se constituyen en servicios vitales para la población, ya que proporcionan beneficios que permiten la mejora sustancial en su calidad de vida y promueven cambios de hábitos de higiene que conllevan a la reducción de la prevalencia de las enfermedades diarreicas agudas y a reducir el riesgo de desnutrición en la población infantil; además, el acceso y uso del servicio de agua y saneamiento, contribuye en el desarrollo de las actividades domésticas de la localidad.

La intervención del PNSR en las localidades se encuentra sujeto al cumplimiento de los lineamientos de política sectorial en materia de saneamiento rural, así como a los instrumentos, metodologías y criterios de focalización y articulación que establece el sector, con énfasis en la atención de las poblaciones que presenten condiciones de mayor vulnerabilidad, para la intervención es necesario contar con un documento a nivel de Expediente Técnico de obra que nos permite conocer bajo los diferentes documentos sustentatorios el presupuesto y el proceso de ejecución para la realización de la misma y de esta forma finalmente se mejoren las condiciones de vida de las poblaciones beneficiarias.

3. ANTECEDENTES

El Programa Nacional de Saneamiento Rural, sujeta sus intervenciones a los lineamientos de política sectorial en materia de saneamiento rural, así como los instrumentos, metodologías y criterios de focalización y articulación que establece el sector, con énfasis en la atención de las poblaciones que presenten condiciones de mayor vulnerabilidad.

Mediante Decreto Supremo N° 002-2012-VIVIENDA del 07 de enero de 2012, se creó el Programa Nacional de Saneamiento Rural en el ámbito del Viceministerio de Construcción y Saneamiento. Mediante Resolución Ministerial N° 013-2017-VIVIENDA del 13 de enero del 2017 y con Resolución Ministerial N° 235-2017-VIVIENDA, de fecha 19 de junio del 2017, que aprueba la modificación de los artículos 23, 37, 38, 41, 42, 43, 44 y 47 (numeral 47.1) del Manual de Operaciones del Programa Nacional de Saneamiento Rural- PNSR en el cual se establece su estructura organizativa y las responsabilidades de las diferentes unidades que la conforman.



FIRMA DIGITAL



Firmado digitalmente por: LOPEZ LEON Nestor
Freddy FAU 20504743307 soft
Motivo: Soy el autor del documento
Fecha: 2022/06/14 17:15:44-0500

MVCS

Por: LOPEZ LEON Nestor Freddy FAU 20504743307 soft
Motivo: Doy V° B°
Fecha: 2022/06/14 19:59:02-0500



PERÚ Ministerio de Vivienda, Construcción y Saneamiento

Viceministerio de Construcción y Saneamiento

Programa Nacional de Saneamiento Rural

TÉRMINOS DE REFERENCIA:
ELABORACIÓN DE EXPEDIENTE TÉCNICO DE OBRA EN EL ÁMBITO RURAL

Mediante Decreto Legislativo N° 1252, se crea el Sistema Nacional de Programación Multianual y Gestión de Inversiones (INVIERTE.PE) y Deroga La Ley N° 27293, Ley del Sistema Nacional de Inversión Pública.

Con Resolución Ministerial N° 192-2018-VIVIENDA, se aprueba la Norma Técnica de Diseño: Opciones Tecnológicas para Sistemas de Saneamiento en el Ámbito Rural.

Con Resolución Directoral N° 006-2020-EF/63.01 modifican la Directiva N° 001-2019-EF/63.01 Directiva General del Sistema Nacional de Programación Multianual y Gestión de Inversiones, dando mayor énfasis al saneamiento físico legal de los predios en la etapa de preinversión y ejecución de inversión a nivel de Expediente Técnico.

Con fecha sábado 24 de abril del 2021, se publica en el Diario el Peruano el Decreto de Urgencia N°040-2021 "DECRETO DE URGENCIA PARA LA DINAMIZACIÓN ECONÓMICA PARA LA POBLACIÓN DEL ÁMBITO PETROLERO EN EL MARCO DEL PLAN DE CIERRE DE BRECHAS DE LORETO Y ÁMBITO MINERO DE CUSCO, APURÍMAC Y AYACUCHO, ANTE LA EMERGENCIA SANITARIA PRODUCIDA POR EL COVID-19". Dentro del cual está inmerso el proyecto de Kuyuntza para la elaboración de los Estudios de Inversión.

En visita a la zona en el mes de diciembre del 2021 se actualizo y valido los Estudios de pre inversión, determinándose que la captación debe ser de la quebrada PAPASH.

4. ÁREA DE INFLUENCIA DEL PROYECTO

El proyecto tiene como área de influencia directa lo siguiente:

ITEM	PROYECTO	CÓDIGO ÚNICO	CÓDIGO SNIP	Código de Ubigeo
1	Instalación del Sistema de Agua potable y Saneamiento para el Centro Poblado de Kuyuntza, Distrito de Andoas – Datem del Marañón – Loreto	2235563	293688	621609

5. DESCRIPCIÓN DE LA CONSULTORÍA

5.1. OBJETIVO GENERAL

Contratar los servicios de consultoría para elaboración del Expediente Técnico de obra del proyecto: "INSTALACION DE LOS SISTEMAS DE AGUA POTABLE Y SANEAMIENTO PARA EL CENTRO POBLADO DE KUYUNTZA, DISTRITO DE ANDOAS, PROVINCIA DE DATEM DEL MARAÑON, REGION DE LORETO" en el ámbito rural, para lo cual se contratará los servicios de un consultor que se encargue del desarrollo y entrega de los entregables que corresponden a la fase de inversión, de acuerdo a lo establecido en las normas que contemplan el marco del Sistema Nacional de Programación Multianual y Gestión de Inversiones y Ley de Contrataciones del Estado y su reglamento respectivamente con la finalidad de contribuir con el cierre de brechas y mejorar la calidad del servicio de agua potable y saneamiento de la población de los centros poblados del ámbito rural.

Contratar la consultoría de obra para la elaboración del Expediente Técnico de obra:



Firmado digitalmente por: LOPEZ LEON Nestor
Freddy FAU 20504743307 soft
Motivo: Soy el autor del documento
Fecha: 2022/06/14 17:15:44-0500

MVCS
Por: LOPEZ LEON Nestor Freddy FAU 20504743307 soft
Motivo: Doy V° B°
Fecha: 2022/06/14 19:59:02-0500



PERÚ
Ministerio de Vivienda, Construcción y Saneamiento

Viceministerio de Construcción y Saneamiento

Programa Nacional de Saneamiento Rural

TÉRMINOS DE REFERENCIA:
ELABORACIÓN DE EXPEDIENTE TÉCNICO DE OBRA EN EL ÁMBITO RURAL

ITEM	PROYECTO	CÓDIGO ÚNICO	CÓDIGO SNIP
1	RURAL "INSTALACION DE LOS SISTEMAS DE AGUA POTABLE Y SANEAMIENTO PARA EL CENTRO POBLADO DE KUYUNTZA, DISTRITO DE ANDOAS, PROVINCIA DE DATEM DEL MARAÑON, REGION DE LORETO"	2235563	293688

5.2. OBJETIVOS ESPECÍFICOS

Los objetivos específicos de la consultoría, son:

- Elaboración del Expediente Técnico de obra que permita y defina a detalle la alternativa seleccionada en el estudio de Pre-inversión calificada como viable, así mismo mejorar las condiciones técnicas para ampliar la cobertura y mejora del servicio de agua potable y saneamiento según la Norma técnica de Diseño: Opciones Tecnológicas para sistemas de saneamiento en el ámbito rural.
- Elaborar un plan de trabajo y cronograma, para cumplir los objetivos de la presente contratación de acuerdo al plazo estipulado.
- Revisar, evaluar, analizar y verificar insitu la información dada en la Ficha Técnica Estándar o estudio de preinversión (Perfil) con el que se declaró la viabilidad del proyecto con la finalidad de desarrollar el Expediente Técnico de Obra de la alternativa de solución que fue propuesta, enmarcado al cierre de brechas (cobertura, continuidad, calidad de agua y otras). Esta alternativa debe ser comparada y evaluada a fin de que se concilie con la visita realizada por un profesional del AE de la UTP, quien recomendó que lo más conveniente era utilizar como fuente las aguas de la quebrada d PAPASH.
- Podrá realizar modificaciones (no sustanciales) de la FTE o estudio de preinversión declarados viables (de ser necesario) previa autorización del supervisor de proyecto y/o profesional designado de la UTP del PNSR, con la finalidad de corregir o modificar cualquier incompatibilidad respecto a las condiciones actuales existentes.
- Realizar el estudio de fuentes de agua superficial y/o subterránea, con la finalidad de garantizar el abastecimiento de agua potable, como mínimo durante el periodo de diseño.
- Elaborar el enfoque integral de gestión de riesgos de los riesgos previsible de ocurrir durante la ejecución de la obra, teniendo en cuenta las características particulares del proyecto y condiciones del lugar de ejecución, en cumplimiento de la Directiva N° 012-2017-OSCE/CD.
- Realizar los trámites que correspondan a la etapa de inversión, obtener licencias, acreditaciones, permisos, o autorización para estudios, acreditación de disponibilidad hídrica de agua, vertimiento, reúsos entre otros ante el ALA/ANA; certificados y/o actas de la disponibilidad de terreno; certificado de inexistencia de restos arqueológicos - CIRA; certificaciones ambientales (emitida por la DGGA-Dirección General de Asuntos Ambientales), SERNANP; autorizaciones sanitarias de DIGESA, ANA (de corresponder), entre otros, que se requieran para la ejecución de los proyectos de acuerdo con la normatividad vigente, obteniendo la aprobación respectiva para cada caso.
- Implementar los lineamientos de Intervención Social en proyectos de Saneamiento Formulados y Ejecutados por el PNSR en el marco del INVIERTE.PE facilitados por el Programa Nacional de Saneamiento Rural que permitan garantizar adecuados procesos de participación, información y comunicación de las localidades y sus autoridades, con el objetivo de generar las mejores condiciones para la apropiación e implementación de los proyectos.

5.3. PERFIL DEL CONSULTOR

El consultor debe ser una persona natural o jurídica con inscripción vigente en el RNP en la especialidad de Consultoría en Obras de Saneamiento y afines, en la categoría "B" o superior, en aplicación de los artículos 15 y 16 del Reglamento de la Ley de Contrataciones del Estado y de



FIRMA DIGITAL



Firmado digitalmente por: LOPEZ LEON Nestor
Freddy FAU 20504743307 soft
Motivo: Soy el autor del documento
Fecha: 2022/06/14 17:15:44-0500

MVCS
Por: LOPEZ LEON Nestor Freddy FAU 20504743307 soft
Motivo: Doy V° B°
Fecha: 2022/06/14 19:59:02-0500



PERÚ

Ministerio
de Vivienda, Construcción
y Saneamiento

Viceministerio
de Construcción
y Saneamiento

Programa Nacional
de Saneamiento Rural

TÉRMINOS DE REFERENCIA:
ELABORACIÓN DE EXPEDIENTE TÉCNICO DE OBRA EN EL ÁMBITO RURAL

acuerdo a las Fichas de Homologación aprobadas por el Sector y el PNSR de acuerdo a la RM-249-2020-VIVIENDA.

No estar incluido en el Registro de Inhabilitados para contratar con el Estado.

No estar comprendido en ninguno de los impedimentos señalados en la Ley N° 30225, Ley de Contrataciones del Estado, y su reglamento.

5.4. FASES DE LA CONSULTORÍA

5.4.1. PRIMERA FASE

INFORME N° 01: Plan de Trabajo

El consultor en esta fase, deberá elaborar un plan de trabajo que contemple las actividades concernientes a la consultoría, el cual irá acompañado de:

- Cronograma de actividades,
- Informe técnico de validación de las opciones tecnológicas (Herramienta B – Opciones tecnológicas para sistemas de saneamiento en el ámbito rural) detalladas en el estudio de preinversión (Herramienta A - entiéndase por estudio de preinversión: Fichas Técnicas y/o Perfiles y/o PIP menores y/o factibilidad) declarada viable para lo cual deberá realizar una o las visitas que sean necesarias al área del proyecto sustentando las mismas con actas de visita a obra donde se debe identificar deficiencias (por omisión de normas, diseños o criterios inadecuados, estudios incompletos, u otras), que demanden modificaciones teniendo que sustentar sus observaciones en el informe técnico remitido al supervisor de proyecto y/o profesional encargado de la UTP del PNSR y emitir recomendaciones como medidas de solución y/o nuevos planteamientos (si los hubiere), los cuales deberán regirse teniendo en cuenta los métodos y tecnologías, dentro de la normatividad vigente.
- Presentar directorio del personal ofertado en la propuesta técnica (Anexo I).
- Realizar la identificación de duplicidad del proyecto y factibilidad de la propuesta técnica realizada en la ficha técnica Estándar o estudio de preinversión y de corresponder se presentará el informe de No Intervención sustentando las causales para el informe.

INFORME N° 02: Planteamiento Técnico Definitivo

El consultor debe realizar el estudio de las fuentes de agua, sobre la base de la alternativa propuesta en la Ficha Técnica Estándar o estudio de preinversión con el que se dio la viabilidad (Herramienta A); deberá identificar y verificar la existencia de otras fuentes de agua subterránea o superficial que están utilizando actualmente o las que potencialmente podrían utilizarse en el proyecto para lo cual utilizará los formatos dados en el Anexo L (FORMATO DE AFORO Y TEST DE PERCOLACIÓN), así mismo realizará labores propias para certificar la calidad y cantidad de agua disponible para el proyecto. De corresponder, tramitará permisos y/o autorizaciones necesarias para la acreditación de la disponibilidad hídrica (Herramienta C) que debe adjuntar como sustento para la opción de diseño del proyecto.

De contar con fuente de agua subterránea o superficial que tenga las condiciones de cantidad y calidad que garanticen la sostenibilidad del proyecto, así como también cuente con la aprobación por parte de la localidad de la libre disponibilidad de terreno y otros documentos que complementen la sostenibilidad del proyecto, se debe complementar el alcance de esta fase con



Firmado digitalmente por: LOPEZ LEON Nestor
Freddy FAU 20504743307 soft
Motivo: Soy el autor del documento
Fecha: 2022/06/14 17:15:44-0500

MVCS
Por: LOPEZ LEON Nestor Freddy FAU 20504743307 soft
Motivo: Doy V° B°
Fecha: 2022/06/14 19:59:02-0500



PERÚ

Ministerio
de Vivienda, Construcción
y Saneamiento

Viceministerio
de Construcción
y Saneamiento

Programa Nacional
de Saneamiento Rural

TÉRMINOS DE REFERENCIA:
ELABORACIÓN DE EXPEDIENTE TÉCNICO DE OBRA EN EL ÁMBITO RURAL

los estudios básicos, autorizaciones, resoluciones (Herramienta C). Los estudios de calidad deben estar debidamente validados por un laboratorio registrado por INACAL.

El consultor debe desarrollar informes técnicos correspondientes a los estudios básicos y de ingeniería (recolección de datos de campo y estudios preliminares), según las herramientas entregadas (Herramienta C), deberá presentar todo lo señalado y en el orden propuesto según el (Anexo A) y (Anexo B).

En este informe el consultor deberá presentar también la memoria de cálculos de acuerdo al Tomo II, los planos que corresponden al Tomo V así como documentación requerida de acuerdo a lo solicitado en el Anexo B para los Tomos VI- Anexos y Tomo VII- Componente Social.

Cada uno de los Estudios Básicos, Estudios de ingeniería e Informes técnicos deberán evidenciar los trabajos realizados en campo mediante las libretas de campo, fotografías y/o filmaciones, asimismo deberán ser refrendados y suscritos por profesionales y/o instituciones competentes y/o acreditados, de ser el caso.

Los trabajos de campo que realice el consultor en cada una de las localidades materia de la consultoría, deberán ser acreditados mediante las constancias de visitas y trabajos de campo refrendados por autoridades locales como presidente de la organización comunal, presidente de la comunidad, Apu, etc. así mismo por ciudadanos de la localidad a intervenir. El consultor deberá presentar también las actas "Acta de reunión informativa con autoridades y funcionarios municipales para el inicio del Expediente Técnico de obra", "Acta de reunión informativa con autoridades y población de la localidad para el inicio del Expediente Técnico de obra", documentos que acrediten la libre disponibilidad del terreno donde se plantea el proyecto, "Acta de padrón definitivo de beneficiarios" así como el informe de diagnóstico socio económico de acuerdo al Anexo E, en el (Anexo B) se puede ver los entregables solicitados para cada informe.

El consultor debe obtener los documentos que acrediten la propiedad y/o certificados y/o actas de la libre disponibilidad de los terrenos (los cuales deberán de ser validados por un Juez de Paz de la localidad), licencia, acreditación de disponibilidad hídrica, permisos, o autorización de uso de agua para consumo humano (ALA/ANA); certificado de inexistencia de restos arqueológicos – CIRA de corresponder, factibilidad del servicio eléctrico entre otros, de acuerdo con la normatividad vigente. (Herramientas C y Anexo B).

Se dará por culminada esta fase con la aprobación de Informe N° 02.

5.4.2. SEGUNDA FASE

INFORME N° 03: Desarrollo del Expediente Técnico de obra

El consultor debe elaborar el Expediente Técnico de obra, sobre la base de los lineamientos de intervención social en proyectos de saneamiento formulados y ejecutados por el PNSR (Anexo E), Ficha Técnica Estándar o estudio de preinversión (Herramienta A), Norma Técnica de Diseño: Opciones Tecnológicas para Sistemas de Saneamiento en el Ámbito Rural (Herramienta B), estudios de fuentes de agua (desarrollado en la primera fase); estudios básicos y de ingeniería (Herramienta C), y normativa vigente, concluyendo los servicios del consultor con la conformidad y aprobación del Expediente Técnico de obra por parte del Supervisor de Proyecto y/o del profesional asignado por la Unidad Técnica de Proyectos del Programa Nacional de Saneamiento Rural. Deberá presentar en el orden propuesto en la ficha de verificación del contenido mínimo del expediente técnico de obra (Anexo B).

El consultor deberá desarrollar informes correspondientes a los estudios básicos y de ingeniería (recolección de datos de campo y estudios preliminares), según Herramienta C), deberá



FIRMA DIGITAL



VIVIENDA

Firmado digitalmente por: LOPEZ LEON Nestor
Freddy FAU 20504743307 soft
Motivo: Soy el autor del documento
Fecha: 2022/06/14 17:15:44-0500

MVCS
Por: LOPEZ LEON Nestor Freddy FAU 20504743307 soft
Motivo: Doy V° B°
Fecha: 2022/06/14 19:59:02-0500



PERÚ Ministerio de Vivienda, Construcción y Saneamiento

Viceministerio de Construcción y Saneamiento

Programa Nacional de Saneamiento Rural

TÉRMINOS DE REFERENCIA:
ELABORACIÓN DE EXPEDIENTE TÉCNICO DE OBRA EN EL ÁMBITO RURAL

presentar todo lo señalado y en el orden propuesto según el Anexo A y Anexo B. Los informes presentados deberán contar con las firmas correspondientes de acuerdo a las consideraciones indicadas en el numeral 9.3.2 del presente documento.

El alcance de los mecanismos para la sostenibilidad de los servicios de saneamiento debe estar dirigido a prestadores rurales, Gobierno Local, y población orientada a la valoración de los servicios.

El consultor debe Obtener licencias, acreditaciones, permisos, o autorizaciones de vertimiento, reúsos (ALA/ANA); certificación ambiental emitida por la DGGA, certificados de SERNANP; autorizaciones sanitarias de DIGESA, resultados de ensayos y pruebas de calidad (de corresponder) de acuerdo a lo detallado en la Herramientas C, entre otros, acorde con la normatividad vigente.

INFORME N° 04: Versión Final del Expediente Técnico de obra

Es el último informe del consultor, con el cual presentará la versión final del Expediente Técnico de obra¹, conjuntamente con el Formato N° 08-A, sección A (Registros en la fase de Ejecución para proyectos de inversión - Directiva N° 001-2019-EF/63.01). Asimismo, presentará la Ficha de Verificación del Contenido Mínimo del Expediente Técnico de obra (Anexos A y B) y la Ficha de Verificación Documentaria del Expediente Técnico de obra (Anexo C) con la conformidad y aprobación del profesional encargado o asignado por la Unidad Técnica de Proyectos del Programa Nacional de Saneamiento Rural, para trámite de la Resolución Directoral de aprobación del expediente técnico de obra.

5.4.3. INFORME DE NO INTERVENCIÓN (Por motivos no imputables a las Consultorías):

Cambio de Opción Tecnológica:

En caso de que por falta y/o incumplimiento de los parámetros de calidad y cantidad de las fuentes de agua evaluadas en la primera fase, u otras causales que impiden el desarrollo de alguna de las alternativas propuestas en la Ficha Técnica Estándar o estudio de preinversión, el consultor presentará un informe técnico, sustentando la causal o causales identificados y recomendará el tipo de opción tecnológica, que se podría aplicar en las localidades, con la finalidad de brindar los servicios de agua potable y disposición sanitaria de excretas.

Otras Causales:

En casos en que se encuentre la intervención de otras entidades u otras causales que determinen la No intervención en las localidades, para evitar duplicidad.

El informe de no intervención, contendrá como mínimo antecedentes, ubicación, accesos a las localidades, trabajos realizados, causales de la no intervención, resultados, panel fotográfico, documentos sustentatorios, conclusiones, recomendaciones entre otros que estime conveniente. El informe de no intervención será elaborado de forma individual.

5.5. ROLES Y FUNCIONES DE LOS ACTORES

Las responsabilidades y funciones de los actores son:

¹ Incluye contar con las autorizaciones, acreditaciones y certificaciones señaladas por las normas vigentes exigidos a los proyectos de agua y saneamiento.



Firmado digitalmente por: LOPEZ LEON Nestor
Freddy FAU 20504743307 soft
Motivo: Soy el autor del documento
Fecha: 2022/06/14 17:15:44-0500

MVCS
Por: LOPEZ LEON Nestor Freddy FAU 20504743307 soft
Motivo: Doy V° B°
Fecha: 2022/06/14 19:59:02-0500



PERÚ
Ministerio
de Vivienda, Construcción
y Saneamiento

Viceministerio
de Construcción
y Saneamiento

Programa Nacional
de Saneamiento Rural

TÉRMINOS DE REFERENCIA:
ELABORACIÓN DE EXPEDIENTE TÉCNICO DE OBRA EN EL ÁMBITO RURAL

5.5.1. PROGRAMA NACIONAL DE SANEAMIENTO RURAL

De acuerdo con el Decreto Supremo N° 002-2012-VIVIENDA del 07 de enero de 2012, se creó el Programa Nacional de Saneamiento Rural – PNSR, adscrito al Viceministerio de Construcción y Saneamiento - VMCS, ejecutor de las acciones de inversión para la implementación de las políticas de saneamiento en el ámbito rural, a nivel nacional.

Las responsabilidades y funciones del Programa Nacional de Saneamiento Rural son:

- Establecer la fecha de inicio de la consultoría, la que constará en el "Acta de Inicio" (Anexo G), suscrita por el profesional asignado por la Unidad Técnica de Proyectos del Programa Nacional de Saneamiento Rural y el representante legal del Consultor.
- Revisar, formular observaciones y aprobar los entregables e informes presentados por el consultor.
- Aprobar los adicionales, reducciones y ampliaciones de plazo solicitados por el consultor, con la conformidad del Jefe de la Unidad Técnica de Proyectos del PNSR, previo informe del Área de Estudios, informe legal e informe del área de presupuesto (de corresponder).
- Efectuar los pagos correspondientes de acuerdo a los términos de referencia y reglamento de la Ley de Contrataciones del Estado vigente.
- Aplicar las sanciones por atraso o por incumplimiento contractual según corresponda y/o iniciar los trámites de resolución del contrato con el Consultor por incumplimiento en el marco de la normativa vigente.
- Brindar lineamientos orientadores para la implementación de las acciones de gestión y comunicación social necesarias para la elaboración del Expediente Técnico de obra.
- La Unidad Técnica de Proyectos del PNSR (Programa Nacional de Saneamiento Rural) debe designar al personal encargado del proyecto que lo represente.
- Otras que se definirán en el Contrato.

5.5.2. CONSULTOR

El consultor, suscribirá contrato con el Programa Nacional de Saneamiento Rural para asumir la responsabilidad en el desarrollo y elaboración del Expediente Técnico de obra, en el marco de la normatividad vigente.

El consultor de obra debe contar con inscripción vigente en el RNP en la especialidad de Consultoría en Obras de Saneamiento y afines, en la **categoría B** o superior.

Las responsabilidades del Consultor adjudicado, son:

- Asumir la responsabilidad total por los servicios profesionales prestados y absolver las observaciones que le formulen por parte del profesional asignado por la Unidad Técnica de Proyectos del PNSR.
- Según TUO de la Ley N° 30225, Ley de Contrataciones del Estado artículo 32.7 "*La responsabilidad por la adecuada formulación del Expediente Técnico de obra o Estudios Definitivos corresponde al proyectista y a la supervisión, de acuerdo al alcance de los respectivos contratos, y la aprobación de la entidad. De igual modo, la entrega completa de la información que es puesta a disposición de los postores, corresponde a la Entidad*", y al artículo 40.3 "*En los contratos de consultoría para elaborar el expediente técnico de obra, la responsabilidad del contratista por errores, deficiencias o por vicios ocultos puede ser reclamada por la Entidad por un plazo no menor de tres (3) años después de la conformidad de obra otorgada por la Entidad*"
- El Consultor deberá presentar los Informes de acuerdo a plazos de ejecución estipulados en el acápite 7 y en su plan de trabajo, y con los esquemas propuestos en los acápite 9 y 10 de estos términos de referencia, de no ser así, el Programa Nacional de Saneamiento Rural aplicará sanciones y/o penalidades de acuerdo al acápite 11.



**Siempre
con el pueblo**

FIRMA DIGITAL



Firmado digitalmente por: LOPEZ LEON Nestor
Freddy FAU 20504743307 soft
Motivo: Soy el autor del documento
Fecha: 2022/06/14 17:15:44-0500

VMCS
Por: LOPEZ LEON Nestor Freddy FAU 20504743307 soft
Motivo: Doy V° B°
Fecha: 2022/06/14 19:59:02-0500



PERÚ

Ministerio
de Vivienda, Construcción
y Saneamiento

Viceministerio
de Construcción
y Saneamiento

Programa Nacional
de Saneamiento Rural

TÉRMINOS DE REFERENCIA:
ELABORACIÓN DE EXPEDIENTE TÉCNICO DE OBRA EN EL ÁMBITO RURAL

- Comunicar a la entidad sobre ocurrencias (paros, huelgas, u otros) que pongan en riesgo la continuidad de la consultoría mediante carta dirigida a la Entidad, el cual adjunte un informe sustentando la ocurrencia o de no ser posible mediante otro medio de comunicación establecido en el contrato, con cargo a regularizar la carta e informe.
- Seguir los lineamientos orientadores del Programa Nacional de Saneamiento Rural para implementar las acciones de comunicación y gestión social necesarias para el desarrollo del Expediente Técnico de obra.
- Cumplir con la participación del plantel profesional que conforma la propuesta técnica (Anexo H y Anexo I), en caso que alguno de su propuesta, no pudiera participar, deberá realizar la sustitución de forma inmediata en el marco de la normatividad vigente (Art. 190° del Reglamento de la Ley de Contrataciones del Estado).
- Deberá cubrir los seguros de ley de todos los miembros del equipo, durante el tiempo de ejecución del contrato, que incluye, los viajes y el desarrollo de los trabajos de campo y gabinete.
- Mantener la comunicación constante y activa, tanto con el Supervisor de Estudios, con los representantes del PNSR que designe la UTP y entidades gubernamentales, regionales y distritales del sector donde se desarrollará el estudio. Presentar un informe especial a solicitud del Supervisor de Estudios o de los representantes del PNSR, si en algún momento del plazo de la consultoría fuese necesario.

5.5.3. MUNICIPALIDAD DISTRITAL

- Participan activamente durante todo el ciclo del proyecto, facilitando las coordinaciones con la población y sus autoridades.
- Realizará labores propias para la creación del Área Técnica Municipal (ATM) y designación de un responsable de la misma.
- Asimismo, participa en las asambleas convocadas por el consultor para estar informada sobre el desarrollo del proyecto.
- De ser el caso, facilitará, tramitará y otorgará la libre disponibilidad del terreno donde se proyecta la construcción de los componentes del sistema de agua potable y el paso de servidumbre donde se proyecta la instalación de líneas y redes.

5.5.4. ORGANIZACIÓN COMUNAL

La Organización Comunal en representación de la población beneficiaria, realiza coordinaciones con el consultor y compromete a su población a participar activamente durante la elaboración del Expediente Técnico de obra.

5.5.5. AUTORIDAD LOCAL

La autoridad local como el Teniente Gobernador cumple las funciones de promoción y difusión de los programas sociales y acciones del Estado, así como coadyuvar en la priorización de políticas de desarrollo para su localidad. En ese sentido, dicha autoridad cumple un rol fundamental en el acompañamiento y en el desarrollo de los estudios del proyecto de agua y saneamiento.

5.5.6. POBLACIÓN

La población en su conjunto y a través de sus autoridades y organizaciones comunales autorizarán la instalación de las conexiones intradomiciliarias y participaran en las asambleas convocadas por el Consultor para estar informada sobre el desarrollo del proyecto, definir la opción tecnológica del proyecto, además, otorgará las constancias y/o certificados de libre



Firmado digitalmente por: LOPEZ LEON Nestor
Freddy FAU 20504743307 soft
Motivo: Soy el autor del documento
Fecha: 2022/06/14 17:15:44-0500

MVCS
Por: LOPEZ LEON Nestor Freddy FAU 20504743307 soft
Motivo: Doy V° B°
Fecha: 2022/06/14 19:59:02-0500



PERÚ
Ministerio de Vivienda, Construcción y Saneamiento

Viceministerio de Construcción y Saneamiento

Programa Nacional de Saneamiento Rural

TÉRMINOS DE REFERENCIA:
ELABORACIÓN DE EXPEDIENTE TÉCNICO DE OBRA EN EL ÁMBITO RURAL

disponibilidad de terrenos donde se plantea la instalación de algún componente del sistema de agua potable y disposición sanitaria de excretas, en caso sea propietario. Asimismo, brindará las facilidades necesarias para el debido empadronamiento de la localidad.

5.5.7. SUPERVISIÓN

El seguimiento al trabajo que realice el Consultor estará a cargo de un Supervisor de Proyecto contratado y/o un profesional asignado por la Unidad Técnica de Proyectos del PNSR, debiendo acompañar al Consultor para verificar que los estudios se elaboren considerando los parámetros y normas técnicas vigentes, de ser el caso, proponer las correcciones y/o ajustes de la información técnica, social y ambiental recogida en campo, con la finalidad de permitir al Consultor desarrollar de mejor manera el diagnóstico e identificación del problema, así como el planteamiento técnico de la alternativa de solución.

Asimismo, deberá supervisar el desarrollo de las actividades en campo y gabinete a efectos de verificar que los estudios y la parte social se elaboren considerando los parámetros y normas técnicas para la formulación, evaluación y aprobación progresiva de cada una de las fases que conforman el Expediente Técnico de obra, por lo que exigirá el estricto cumplimiento de los contenidos mínimos solicitados en los presentes términos de referencia y normatividad vigente, lo que demanda que los estudios incluyan información primaria confiable.

6. ALCANCES DE LOS SERVICIOS DE LA CONSULTORÍA

6.1. ALCANCES GENERALES DEL SERVICIO

- La elaboración del Expediente Técnico de obra, debe estar enmarcado dentro de los lineamientos establecidos por el INVIERTE.PE, Directiva N° 001-2019-EF/63.01, para lograr su aprobación. Debe considerar la concepción técnica, dimensionamiento y planteamiento de las alternativas propuestas en la ficha técnica Estándar o estudio de preinversión, que sustentó la declaración de viabilidad; o a la información registrada en el Banco de Inversiones, de modo de seleccionar la más recomendable, dentro del planteamiento a desarrollar, a nivel de Expediente Técnico de obra.
- Un proyecto de inversión puede tener modificaciones que impliquen el cambio de la localización dentro de su ámbito de influencia o variaciones en la capacidad de producción o de la tecnología de producción para atender a la demanda de la población objetivo del proyecto de inversión viable; incluye también a otras alternativas de solución evaluadas en la Ficha Técnica Estándar o estudio de preinversión que cumplan los requisitos de viabilidad, según corresponda. Dichas modificaciones no afectan la concepción técnica. En caso contrario, deberá elaborar el Informe de No Intervención.
- El Expediente Técnico de obra debe elaborarse en el marco normativo de los sectores que correspondan, así como en las normas técnicas vigentes y sus modificatorias o las que entren en vigencia durante el plazo de la prestación, actualmente, en la Resolución Ministerial N° 192-2018-VIVIENDA y su Anexo, donde se aprueba la "Norma Técnica de Diseño: Opciones Tecnológicas para Sistemas de Saneamiento en el Ámbito Rural" (Herramienta B).
- El consultor, debe estar en contacto permanente y mantener una estrecha coordinación con la supervisión y/o profesional asignado por la Unidad Técnica de Proyectos-UTP del PNSR con la finalidad de compatibilizar planes de trabajo, revisar los avances y así minimizar las observaciones que puedan plantearse durante el proceso de elaboración del Expediente; asimismo deberá coordinar con las municipalidades distritales y/o provinciales del ámbito de intervención del proyecto.
- Los estudios deben evaluar de manera exhaustiva las alternativas y metas físicas que se planteen para solucionar la problemática del agua potable y disposición sanitaria de excretas en las localidades del ámbito de intervención.



Firmado digitalmente por: LOPEZ LEON Nestor
Freddy FAU 20504743307 soft
Motivo: Soy el autor del documento
Fecha: 2022/06/14 17:15:44-0500

MVCS
Por: LOPEZ LEON Nestor Freddy FAU 20504743307 soft
Motivo: Doy V° B°
Fecha: 2022/06/14 19:59:02-0500



PERÚ

Ministerio
de Vivienda, Construcción
y Saneamiento

Viceministerio
de Construcción
y Saneamiento

Programa Nacional
de Saneamiento Rural

TÉRMINOS DE REFERENCIA:
ELABORACIÓN DE EXPEDIENTE TÉCNICO DE OBRA EN EL ÁMBITO RURAL

- Es también obligación contractual del consultor contar con el suficiente equipo humano en campo y gabinete, tanto técnico como social, que le permita realizar una intervención óptima e integral para cumplir con las actividades incluidas en su plan de trabajo.
- La supervisión dará conformidad a los informes que sean presentados por el consultor para la correspondiente aprobación del profesional asignado de la UTP del Programa Nacional de Saneamiento Rural.
- El consultor debe levantar las observaciones que el profesional encargado de la UTP del Programa Nacional de Saneamiento Rural, solicite o formule al estudio, aun cuando cuente con la conformidad de la Supervisión.
- Asimismo, el profesional asignado al proyecto de la UTP del PNSR, está facultada a solicitar cualquier tipo de información complementaria con el fin de respaldar la aprobación y/o viabilidad del proyecto, por lo que el consultor debe complementar todo tipo de información que sea requerida.
- La evaluación de la procedencia de valorizaciones, aplicación de penalidades, cartas fianzas, ampliaciones de plazo, deductivos y/o adicionales, debe ser verificada por la Supervisión de proyecto, la cual emitirá un informe expresando opinión antes de ser tramitada al Programa Nacional de Saneamiento Rural.
- El consultor debe cumplir con el cronograma del estudio presentado en el plan de trabajo, el mismo que contará con la conformidad del supervisor de acuerdo a lo indicado en los acápites 7, 9 y 10 de los presentes términos de referencia, y deberá ser coherente con el de su propuesta. En caso de retraso, se aplicará la penalidad según corresponda.
- Tener en cuenta que, para el diseño de la captación, considerar el caudal máximo y mínimo histórico, con la finalidad de evitar contratiempos de desborde o de máximas avenidas que puedan afectar la estructura de la captación, así como para el diseño de las estructuras de anclaje.
- El consultor debe utilizar todo el personal, equipo, herramientas, materiales, etc., para optimizar el viaje al sector del proyecto, de tal modo que se minimice y racionalice el número de viajes a la zona por las dificultades fluviales y más aun considerando las fechas de incremento y baja de caudales por la temporada de lluvias.
- El consultor debe realizar los trámites que correspondan a la etapa de inversión, obtener licencias, acreditaciones, permisos relacionados a restos arqueológicos, estudio ambiental ante DGAA, DIGESA, uso del agua (ANA, ALA), factibilidad de servicio eléctrico, CIRA, etc.

6.2. ALCANCES ESPECÍFICOS DEL SERVICIO

- Se diferencian dos fases en el desarrollo del servicio: En la Primera Fase se realizará el planteamiento técnico definitivo y en la Segunda Fase se desarrollará el Expediente Técnico de obra propiamente dicho. Cada fase tendrá su cronograma de actividades y el inicio de la segunda fase, será autorizado mediante documento emitido por la UTP, en fecha que no podrá ser anterior a la culminación y aprobación de la Primera Fase.
- Las visitas de campo, estudios de fuente de agua, levantamiento topográfico, estudios de mecánica de suelos y otros a ser desarrollados en la zona de estudio serán coordinados estrechamente con la supervisión, quien supervisará y aprobará la ejecución de dichos trabajos, durante los plazos establecidos en el plan de trabajo. (Herramienta C).
- Las Encuestas socio-económicas, culturales y técnicas de las localidades, será levantada directamente por personal del Consultor, no pudiendo subcontratar a personas naturales o residentes de la localidad para realizar estas actividades.
- El estudio de calidad del agua, debe evaluar las fuentes de agua (subterránea, sub superficial y/o superficial), será realizado por un laboratorio acreditado por INACAL en todos los procedimientos solicitados. Se deberá verificar el cumplimiento de parámetros de los Estándares de Calidad Ambiental de Agua (ECA) para consumo humano, según Decreto Supremo N° 004-2017-MINAM. (Herramienta C).
- Sobre la base de la información de campo y de gabinete, y en concordancia con la ficha técnica estándar o estudio de preinversión se seleccionará la opción tecnológica a desarrollar. Se



Firmado digitalmente por: LOPEZ LEON Nestor
Freddy FAU 20504743307 soft
Motivo: Soy el autor del documento
Fecha: 2022/06/14 17:15:44-0500

MVCS
Por: LOPEZ LEON Nestor Freddy FAU 20504743307 soft
Motivo: Doy V° B°
Fecha: 2022/06/14 19:59:02-0500



PERÚ
Ministerio de Vivienda, Construcción y Saneamiento

Viceministerio de Construcción y Saneamiento

Programa Nacional de Saneamiento Rural

TÉRMINOS DE REFERENCIA:
ELABORACIÓN DE EXPEDIENTE TÉCNICO DE OBRA EN EL ÁMBITO RURAL

deberá describir en forma detallada los componentes proyectados que la conforman, debiendo precisar su ubicación, cota, dimensionamiento, material utilizado para su instalación, diámetro, caudal o volumen, entre otros; teniendo en cuenta la normatividad vigente.

- El Informe Técnico de validación de las alternativas propuestas en la Ficha Técnica Estándar o estudio de pre inversión (Herramienta A), consiste en la revisión, evaluación y análisis de la propuesta viable, así como de la compatibilidad de la propuesta en la zona que se proyecta realizar el proyecto, constituye un documento obligatorio en la fase 1 (Informe N° 01) de iniciar la elaboración del Expediente Técnico de obra por el Consultor.
- Constituye obligación contractual del Consultor participar en las reuniones convocadas por la Supervisión de proyecto o profesional encargado de la UTP del PNSR, a fin de informar los avances o aclarar cualquier consulta y suscribir las Actas de cada reunión sostenida. La negativa o inasistencia injustificada a participar de las reuniones y/o de levantar las actas que sean requeridas por la supervisión será considerada incumplimiento contractual, haciéndose acreedor a penalidades de acuerdo a la tabla de penalidades.
- El Especialista Social del equipo del consultor, deberá participar durante todo el proceso de elaboración del Expediente Técnico de obra. Además de efectuar actividades consideradas en el Anexo E.
- La documentación que se genere durante la elaboración del Expediente Técnico de obra constituirá propiedad del Programa Nacional de Saneamiento Rural, no pudiendo ser utilizada para fines distintos a los establecidos por el programa sin consentimiento escrito del Programa Nacional de Saneamiento Rural.
- El Expediente Técnico de obra será desarrollado, para ser ejecutados por contrata teniendo como referencia la Ley 30225 "Ley de Contrataciones del estado y el Reglamento de la Ley de Contrataciones del Estado aprobado mediante Decreto Supremo N° 344-2018-EF y sus modificatorias.

6.3. EQUIPO DE TRABAJO

6.3.1. PERSONAL CLAVE

La relación de profesionales descritos a continuación, son los que el Consultor deberá contar para la ejecución de la consultoría.

El Postor deberá contar con un plantel profesional que a su juicio sea idóneo y cumpla con las exigencias del personal para la ejecución de la consultoría indicadas en el presente término de referencia, con experiencia comprobada, amplios conocimientos, respetando los requisitos mínimos establecidos en los presentes términos de referencia para cumplir con el servicio.

Una causal de resolución de contrato es la participación del personal clave en la elaboración de otros proyectos para el Programa Nacional de Saneamiento Rural durante las mismas fechas de la ejecución de la presente consultoría.

El personal clave del Consultor será requerido con la debida anticipación (mínimo 24 horas²), vía carta y/o correo electrónico, para asistir a las reuniones técnicas solicitadas por la Supervisión de proyecto y/o el Programa Nacional de Saneamiento Rural, con el fin de informar los avances y minimizar las observaciones que se pudieran generar durante la revisión de los informes contractuales. Las reuniones podrán ser convocadas en el campo o en las oficinas del Programa Nacional de Saneamiento Rural.

El Programa Nacional de Saneamiento Rural ha determinado que, para el desarrollo y presentación de los entregables; el consultor, debe contar con el siguiente personal clave:

² En casos de extrema dificultad para la movilización (sustentado), el consultor solicitará reprogramación de la reunión, dentro de las 72 horas próximas a la hora fijada.



Firmado digitalmente por: LOPEZ LEON Nestor
Freddy FAU 20504743307 soft
Motivo: Soy el autor del documento
Fecha: 2022/06/14 17:15:44-0500

MVCS
Por: LOPEZ LEON Nestor Freddy FAU 20504743307 soft
Motivo: Doy V° B°
Fecha: 2022/06/14 19:59:02-0500



PERÚ Ministerio de Vivienda, Construcción y Saneamiento

Viceministerio de Construcción y Saneamiento

Programa Nacional de Saneamiento Rural

TÉRMINOS DE REFERENCIA:
ELABORACIÓN DE EXPEDIENTE TÉCNICO DE OBRA EN EL ÁMBITO RURAL

▪ **Un (01) Jefe de Proyecto**

Ingeniero Civil y/o Ingeniero Sanitario

Nivel Grado o título

Título profesional.

El profesional propuesto deberá acreditar:

Experiencia

Experiencia igual o mayor a 36 meses en el cargo desempeñado (computada desde la fecha de la colegiatura).

Cargo Desempeñado

Como Jefe, gerente, director, coordinador, especialista en supervisión, ingeniero supervisor, supervisor técnico o la combinación de estos, en obras de saneamiento u obras similares; en la elaboración y/o en la supervisión de la elaboración del expediente técnico de obra y/o de estudios definitivos y/o de ingeniería de detalle y/o formulación y evaluación de proyectos de inversión. (Ver nota 4).

Acreditación de experiencia:

• **Acreditación**

Documentos para la acreditación de formación académica: Dicho requisito de calificación se acreditará para la suscripción del Contrato (Ver nota 3).

• **La acreditación de la experiencia**

Copia simple de: (i) contratos y su respectiva conformidad o (ii) constancias o (iii) certificados o (iv) cualquier otra documentación que, de manera fehaciente demuestre el tiempo de experiencia del personal clave propuesto. Documentos para la acreditación de la experiencia: Dicho requisito de calificación se acreditará para la suscripción del contrato.

Tipo de Experiencia:

Obras de saneamiento u obras similares. (Ver nota 5)

Actividades a realizar:

- Articular y desarrollar acciones conjuntas con el personal de apoyo para formular el planteamiento técnico del Expediente Técnico de obra.
- Previa coordinación con el profesional designado de la UTP del PNSR y/o supervisor de proyecto, desarrollara exposiciones sobre el avance del expediente técnico de obra.
- Liderar, dirigir, organizar, planificar y ejecutar acciones que forman parte del proceso de elaboración integral del Expediente Técnico de obra.
- Tiene la responsabilidad del componente técnico del proyecto, firmará y sellará todos los informes técnicos y todas las páginas del expediente técnico de obra, al margen de la especialidad de cada profesional.
- Coordinar con el Supervisor de proyecto y/o profesional encargado de la Unidad Técnica de Proyecto todos los aspectos relacionados al proyecto motivo de la consultoría.



Firmado digitalmente por: LOPEZ LEON Nestor
Freddy FAU 20504743307 soft
Motivo: Soy el autor del documento
Fecha: 2022/06/14 17:15:44-0500

MVCS
Por: LOPEZ LEON Nestor Freddy FAU 20504743307 soft
Motivo: Doy V. B.
Fecha: 2022/06/14 19:59:02-0500



PERÚ
Ministerio
de Vivienda, Construcción
y Saneamiento

Viceministerio
de Construcción
y Saneamiento

Programa Nacional
de Saneamiento Rural

TÉRMINOS DE REFERENCIA:
ELABORACIÓN DE EXPEDIENTE TÉCNICO DE OBRA EN EL ÁMBITO RURAL

- Articular acciones conjuntas con el especialista sanitario y personal de apoyo para la correcta elaboración del Expediente Técnico de obra.
- Elaborar los informes que correspondan y sean derivados de la presente consultoría.
- Cumplir el Plan de Trabajo de Elaboración de Expediente Técnico de obra, cumpliendo con los requisitos de plazo, calidad, formalidad de documentos, contenidos mínimos y actividades necesarias que garanticen la sostenibilidad del proyecto.
- Atender las solicitudes de información y realizar el levantamiento de las observaciones realizadas por el Supervisor de Proyecto y/o profesional encargado de la Unidad Técnica de Proyecto.

▪ **Especialista Sanitario**

Ingeniero Civil y/o Ingeniero Sanitario

Nivel Grado o título

Título profesional.

El profesional propuesto deberá acreditar:

Experiencia

Experiencia de 24 meses en el cargo desempeñado (Computada desde la fecha de la colegiatura) en cargos como Especialista en supervisión, ingeniero, jefe, responsable, supervisor, supervisor técnico, coordinador, ingeniero supervisor, diseñador, revisor o la combinación de estos, en obras de saneamiento u obras similares; en la elaboración y/o en la supervisión de la elaboración del expediente técnico de obra y/o de estudios definitivos y/o de ingeniería de detalle y/o formulación y evaluación de proyectos de inversión. (Ver nota 4).

Acreditación de experiencia:

• **Acreditación**

Documentos para la acreditación de formación académica: Dicho requisito de calificación se acreditará para la suscripción del Contrato (Ver nota 3).

• **La acreditación de la experiencia**

Copia simple de: (i) contratos y su respectiva conformidad o (ii) constancias o (iii) certificados o (iv) cualquier otra documentación que, de manera fehaciente demuestre el tiempo de experiencia del personal clave propuesto. Documentos para la acreditación de la experiencia: Dicho requisito de calificación se acreditará para la suscripción del contrato.

Tipo de Experiencia:

Obras de saneamiento u obras similares. (Ver nota 5)

Actividades a realizar:

- Realizar el diseño de cada uno de los componentes que forman parte del sistema de agua y sistema de disposición sanitaria de excretas, elaboración de planilla de metrados, especificaciones técnicas y documentos que deriven de su trabajo y especialidad con apoyo de todo el equipo de trabajo.
- Realizar prueba de infiltración, zonificando el suelo en función al área de influencia del proyecto y otras pruebas que se requiera para el diseño.
- Articular y desarrollar acciones conjuntas con el jefe de proyecto para formular el planteamiento técnico del Expediente.



Firmado digitalmente por: LOPEZ LEON Nestor
Freddy FAU 20504743307 soft
Motivo: Soy el autor del documento
Fecha: 2022/06/14 17:15:44-0500

MVCS
Por: LOPEZ LEON Nestor Freddy FAU 20504743307 soft
Motivo: Doy V° B°
Fecha: 2022/06/14 19:59:02-0500



PERÚ Ministerio de Vivienda, Construcción y Saneamiento

Viceministerio de Construcción y Saneamiento

Programa Nacional de Saneamiento Rural

TÉRMINOS DE REFERENCIA:
ELABORACIÓN DE EXPEDIENTE TÉCNICO DE OBRA EN EL ÁMBITO RURAL

- Tiene la responsabilidad del componente técnico del proyecto, firmará y sellará todos los informes técnicos y todas las páginas según correspondan a su especialidad.
- Sustentará los planteamientos técnicos desarrollados al proyecto.
- Participará en el levantamiento topográfico y recopilará información de campo para realizar el diagnóstico de la situación actual del proyecto.
- Articular acciones conjuntas con el Jefe de proyecto y personal de apoyo para la correcta elaboración del Expediente Técnico de obra.
- Articular acciones con el especialista social.
- Elaborar los informes que correspondan sustentando el trabajo técnico realizado.

Notas y Precisiones:

Nota 1: Los requisitos de este profesional clave se sustentan en los siguientes documentos normativos: Ley N° 30225, Ley de Contrataciones del Estado y su Reglamento; Ley N° 16053, Ley del Ejercicio Profesional; Ley N° 28858, Ley del Profesional de Ingeniería y su Reglamento aprobado mediante Decreto Supremo N° 016-2008-VIVIENDA, y el Reglamento Nacional de Edificaciones aprobado con Decreto Supremo N° 011-2006-VIVIENDA y sus actualizaciones, y Resolución Ministerial N° 192-2018-VIVIENDA que aprueba la "Norma Técnica de Diseño: Opciones Tecnológicas para Sistemas de Saneamiento en el Ámbito Rural".

Nota 2: Los requisitos de este profesional clave se sustentan en los siguientes documentos normativos: Ley N° 30225, Ley de Contrataciones del Estado y su Reglamento; Ley N° 16053, Ley del Ejercicio Profesional; Ley N° 28858, Ley del Profesional de Ingeniería y su Reglamento aprobado mediante Decreto Supremo N° 016-2008-VIVIENDA, y el Reglamento Nacional de Edificaciones aprobado con Decreto Supremo N° 011-2006-VIVIENDA y sus actualizaciones, y Resolución Ministerial N° 192-2018-VIVIENDA que aprueba la "Norma Técnica de Diseño: Opciones Tecnológicas para Sistemas de Saneamiento en el Ámbito Rural".

Nota 3: Se verificará en el portal web de la Superintendencia Nacional de Educación Superior Universitaria - SUNEDU a través del siguiente link:
<https://enlinea.sunedu.gob.pe/>.

De no encontrarse inscrito, presentar la copia del diploma respectivo.

La colegiatura y habilitación se requerirá para el inicio de su participación efectiva en la ejecución de la prestación.

Nota 4: Documentos para la acreditación del cargo desempeñado: La Entidad debe valorar de manera integral los documentos presentados para acreditar dicha experiencia, se debe validar la experiencia si las actividades que realizó el profesional corresponden con la función propia del cargo o puesto requerido, desarrollados en el sector público o privado.

Para efecto del reconocimiento y evaluación de la experiencia efectiva del personal profesional clave que será evaluado, sólo será pasible de acreditación en el presente proceso aquella experiencia que el profesional haya obtenido contando con las condiciones legales para el ejercicio de su profesión, esto es: titulado, colegiado y habilitado por el colegio profesional, según corresponda³.

- La colegiatura y habilitación de los profesionales se requerirá para el inicio de su participación efectiva en la ejecución del contrato, tanto para aquellos profesionales titulados en el Perú o en el extranjero.

³ Ver Pronunciamiento N° 1329-2013/DSU del OSCE de fecha 26.DIC.2013.



**Siempre
con el pueblo**



Firmado digitalmente por: LOPEZ LEON Nestor
Freddy FAU 20504743307 soft
Motivo: Soy el autor del documento
Fecha: 2022/06/14 17:15:44-0500

MVCS
Por: LOPEZ LEON Nestor Freddy FAU 20504743307 soft
Motivo: Doy V. B.
Fecha: 2022/06/14 19:59:02-0500



PERÚ

Ministerio
de Vivienda, Construcción
y Saneamiento

Viceministerio
de Construcción
y Saneamiento

Programa Nacional
de Saneamiento Rural

TÉRMINOS DE REFERENCIA:
ELABORACIÓN DE EXPEDIENTE TÉCNICO DE OBRA EN EL ÁMBITO RURAL

- En el caso de los títulos obtenidos en el extranjero, obtienen validez en el Perú, cuando ésta es otorgada por la autoridad competente en el Perú, a través de los procedimientos de "revalidación" o "reconocimiento" regulados en la normativa especial en la materia, debiendo acreditarse tal requisito con la presentación de la copia simple del documento de revalidación o del reconocimiento del título profesional otorgado en el extranjero.
- Para la presentación de ofertas los postores además deberán presentar obligatoriamente copia simple de: i) la revalidación u homologación del título profesional extranjero, emitido por una de las universidades peruanas autorizadas por SUNEDU; o ii) el reconocimiento del título profesional extranjero, emitido por la SUNEDU.⁴

Nota 5:

Definición de obra de saneamiento: Sistemas de agua potable o Unidades Básicas Saneamiento (UBS) de arrastre hidráulico o ecológico o compostera o de hoyo seco.

Definición de obras similares: Las obras de construcción y/o instalación y/o remodelación y/o ampliación y/o mejoramiento y/o reconstrucción y/o rehabilitación y/o reparación y/o renovación y/o reposición y/o cambio y/o reubicación y/o optimización de infraestructura de sistemas y/o servicios de agua potable, como captaciones y/o líneas de conducción y/o reservorios y/o plantas de tratamiento de agua potable y/o líneas de aducción y/o redes de agua y/o acueductos y/o conexiones domiciliarias de agua potable y/o redes secundarias de agua potable; y/o infraestructura de saneamiento de sistemas y/o servicios de alcantarillado y/o desagüe como plantas de tratamiento de aguas residuales y/o conexiones domiciliarias de alcantarillado y/o redes secundarias de alcantarillado y/o redes secundarias de desagüe y/o unidades básicas de saneamiento (UBS) de arrastre hidráulico o ecológica o compostera o de hoyo seco.

El término Preinversión comprende: Fichas Técnicas Estándar y/o Perfiles y/o PIP menores y/o factibilidad.

El término Inversión comprende: Expedientes Técnicos.

6.3.2. PERSONAL DE APOYO

El Consultor deberá contar con el personal técnico adecuado en cantidad y calificaciones necesarias para el desarrollo de la consultoría.

El Programa Nacional de Saneamiento Rural considera como personal de apoyo:

Personal de Apoyo
Especialista Social
Ingenieros Asistente (campo y gabinete) (02)
Especialista en Estructuras
Especialista en Costos y Presupuestos
Especialista en Hidrogeología / Hidrología
Especialista Electromecánico
Especialista Ambiental
CADistas / Dibujantes (02)
Topógrafo

⁴ Opiniones N° 220 y N° 225-2017-DTN



Firmado digitalmente por: LOPEZ LEON Nestor
Freddy FAU 20504743307 soft
Motivo: Soy el autor del documento
Fecha: 2022/06/14 17:15:44-0500

MVCS
Por: LOPEZ LEON Nestor Freddy FAU 20504743307 soft
Motivo: Doy V° B°
Fecha: 2022/06/14 19:59:02-0500



PERÚ

Ministerio
de Vivienda, Construcción
y Saneamiento

Viceministerio
de Construcción
y Saneamiento

Programa Nacional
de Saneamiento Rural

TÉRMINOS DE REFERENCIA:
ELABORACIÓN DE EXPEDIENTE TÉCNICO DE OBRA EN EL ÁMBITO RURAL

PERSONAL DE APOYO

▪ **Especialista Social**

Sociólogos y/o Licenciados en Educación y/o Antropólogos y/o Comunicadores y/o Profesional de la salud.

El profesional propuesto deberá acreditar (**):

- Experiencia mínima en la especialidad de 24 meses como especialista social y/o supervisor social y/o coordinador social y/o gestor social en aspectos de desarrollo social y/o promotor y/o coordinador y/o capacitador social y/o especialista en intervenciones sociales en proyectos de Preinversión y/o Inversión, en servicios iguales o similares al objeto de la convocatoria (*).

Actividades a realizar:

- Elaborará un plan de trabajo de las actividades sociales a realizar para el cumplimiento de los entregables a presentar.
- Reunión informativa con autoridades y funcionarios municipales para el inicio del expediente técnico de obra.
- Reunión informativa con autoridades y población de la comunidad para el inicio del expediente técnico de obra.
- Elaboración de informe de Mapeo de actores y diagnóstico de la organización comunal.
- Realización de asamblea general de los asociados para la aprobación de la opción técnica en agua potable y saneamiento, cuota familiar y aceptación de libre disponibilidad de terreno.
- Obtención de la declaración de autorización y compromiso del asociado para la instalación intradomiciliaria de los servicios de agua potable y Unidad Básica de Saneamiento (UBS).
- Gestionar y obtener los documentos de libre disponibilidad de terrenos de los componentes del sistema de agua potable y saneamiento requeridos para el proyecto.
- Elaboración de los planes y presupuestos de la intervención social
- Elaboración del plan de supervisión social y presupuesto.
- Firmará y sellará todas las páginas del componente social del expediente técnico de obra.
- Presentará en versión digital (editable) y física toda la información recabada de las actividades sociales desarrolladas en el expediente técnico de obra.
- Gestionar y/o obtener la Ordenanza de creación del ATM y la resolución de reconocimiento del consejo directivo de la organización comunal.
- Articular acciones con el Especialista Social del Área de Estudios de la UTP para dar cumplimiento cabal a los términos de referencia.
- Asesorar, coordinar, acompañar y brindar asistencia técnica a los Gobiernos Regionales, Gobiernos locales para el cumplimiento de los indicadores de gestión social del Programa Nacional de Saneamiento Rural en todo el desarrollo del proyecto.
- Responsabilidad sobre el manejo y presentación del correcto llenado de los padrones y actas que se deben desarrollar en el proyecto, de acuerdo a los lineamientos de Intervención social R.D N° 252-2018/VIVIENDA/VMCS/PNSR y otros documentos de sustento que se consideren necesarios a criterio profesional.

▪ **Ingeniero Asistente (Campo y Gabinete) (02 DOS)**



FIRMA DIGITAL



VIVIENDA

Firmado digitalmente por: LOPEZ LEON Nestor
Freddy FAU 20504743307 soft
Motivo: Soy el autor del documento
Fecha: 2022/06/14 17:15:44-0500

VMCS
Por: LOPEZ LEON Nestor Freddy FAU 20504743307 soft
Motivo: Soy V B
Fecha: 2022/06/14 19:59:02-0500



PERÚ
Ministerio de Vivienda, Construcción y Saneamiento

Viceministerio de Construcción y Saneamiento

Programa Nacional de Saneamiento Rural

TÉRMINOS DE REFERENCIA:
ELABORACIÓN DE EXPEDIENTE TÉCNICO DE OBRA EN EL ÁMBITO RURAL

Ingeniero Civil o Sanitario (colegiado y habilitado).
El profesional propuesto deberá acreditar (**):

- Experiencia mínima en la especialidad de 12 meses como ingeniero asistente y/o jefe de topografía y/o asistente técnico y/o proyectista y/o jefe de proyecto en la formulación y/o elaboración y/o desarrollo de proyectos de Preinversión y/o Inversión, en servicios iguales o similares al objeto de la convocatoria (*).

▪ **Especialista en Estructuras**

Ingeniero Civil (colegiado y habilitado).

El profesional propuesto deberá acreditar (**):

- Experiencia mínima en la especialidad de 24 meses como especialista en estructuras en obras en general y/o diseño de estructuras en la formulación y/o elaboración y/o desarrollo de proyectos de Inversión (*).

Actividades a realizar:

- Revisar e interpretar el estudio geotécnico y coordinar con cada especialista para el planteamiento de cada diseño estructural.
- Revisar e interpretar todos los documentos que se le solicite para la elaboración del estudio.
- Coordinar con los especialistas de agua y saneamiento para el trazo de la línea de aducción, redes de distribución, obras de arte e infraestructura que requiera de su opinión.
- Diseñar la estructura de la caseta de bombeo, estructuras especiales de agua y saneamiento de acuerdo a la características topográficas y mecánica de suelos seleccionado y normas vigentes
- Verificar la estabilidad de suelos y los aspectos estructurales en los componentes proyectados.
- Otras labores concernientes a su especialidad, necesarias para el proyecto.

▪ **Especialista en Costos y Presupuesto**

Ingeniero Civil o Sanitario (colegiado y habilitado).

El profesional propuesto deberá acreditar (**):

- Experiencia mínima en la especialidad de 24 meses como especialista en costos y/o presupuestos y/o valorizaciones y/o programación de obras en la formulación y/o elaboración y/o desarrollo de proyectos de Preinversión y/o Inversión, en servicios iguales o similares al objeto de la convocatoria (*).

Actividades a realizar:

- Realizar el detalle de los costos y presupuesto con el sustento respectivo (cotización de insumos, materiales y/o equipos, entre otros).
- Realizar los costos y presupuestos de mercado, verificando que los precios unitarios de los insumos guarden relación con el promedio de las cotizaciones.
- Responsable de la elaboración de los metrados a detalle por cada componente del proyecto y por especialidad.
- Verificar que los rendimientos de las partidas guarden relación con el promedio histórico de la base de datos del AE/UTP/PNSR, y de las revistas actualizadas de CAPECO.
- Elaboración de la programación de actividades de obra según las etapas requeridas, así como los cronogramas de desembolsos para insumos y valorizaciones.



Firmado digitalmente por: LOPEZ LEON Nestor
Freddy FAU 20504743307 soft
Motivo: Soy el autor del documento
Fecha: 2022/06/14 17:15:44-0500

MVCS
Por: LOPEZ LEON Nestor Freddy FAU 20504743307 soft
Motivo: Doy V° B°
Fecha: 2022/06/14 19:59:02-0500



PERÚ Ministerio de Vivienda, Construcción y Saneamiento

Viceministerio de Construcción y Saneamiento

Programa Nacional de Saneamiento Rural

TÉRMINOS DE REFERENCIA:
ELABORACIÓN DE EXPEDIENTE TÉCNICO DE OBRA EN EL ÁMBITO RURAL

- Verificar que la programación de obra tenga las características de una distribución normal, utilizando para ello herramientas de verificación, como campana o curva de Gauss.
- Revisará los metrados por cada componente
- Otras labores concernientes a su especialidad, necesarias para el proyecto

▪ **Especialista en Hidrogeología / Hidrología**

Ingeniero Hidráulico o Civil o Mecánico de Fluidos u otras especialidades afines (colegiado y habilitado).

El profesional propuesto deberá acreditar (**):

- Experiencia mínima en la especialidad de 12 meses como especialista en la supervisión y/o instalación y/o ejecución de pozos tubulares; elaboración y/o supervisión de estudios de prospección geofísica (método de resistividad eléctrica en la modalidad de sondeo eléctrico vertical – SEV) y/o en estudios hidrológicos y/o recursos hídricos en proyectos de preinversión y/o inversión en general.

Actividades a realizar:

- Desarrollar el estudio hidrogeológico.
- Coordinar con el especialista de diseño del sistema de agua potable
- Otras labores concernientes a su especialidad, necesarias para el proyecto

▪ **Especialista Electromecánico**

Ingeniería Mecánica Eléctrica, Electromecánica, o Eléctrica (colegiado y habilitado).

El profesional propuesto deberá acreditar (**):

Experiencia mínima en la especialidad de 24 meses como jefe de mantenimiento y/o responsable de operación y mantenimiento en sistemas de bombeo y/o diseñador en la elaboración de proyectos de suministro eléctrico en media y baja tensión y/o especialista electromecánico y/o equipos electromecánicos en la elaboración y/o supervisión de proyectos de inversión.

▪ **Especialista Ambiental**

Ingeniero Ambiental, Civil o Sanitario (colegiado y habilitado).

El profesional propuesto deberá acreditar (**):

- Experiencia mínima en la especialidad de 12 meses como especialista ambiental y/o especialista en medio ambiente en la formulación y/o elaboración y/o desarrollo y/o supervisión de proyectos de Preinversión y/o Inversión, en servicios iguales o similares al objeto de la convocatoria (*).

▪ **Cadista / Dibujante (02 DOS)**

Bachiller en Ing. Civil o Técnico en Topografía o Técnico de la Construcción o Cadista

El profesional propuesto deberá acreditar (**):



Firmado digitalmente por: LOPEZ LEON Nestor
Freddy FAU 20504743307 soft
Motivo: Soy el autor del documento
Fecha: 2022/06/14 17:15:44-0500

MVCS
Por: LOPEZ LEON Nestor Freddy FAU 20504743307 soft
Motivo: Doy V° B°
Fecha: 2022/06/14 19:59:02-0500



PERÚ

Ministerio de Vivienda, Construcción y Saneamiento

Viceministerio de Construcción y Saneamiento

Programa Nacional de Saneamiento Rural

TÉRMINOS DE REFERENCIA:
ELABORACIÓN DE EXPEDIENTE TÉCNICO DE OBRA EN EL ÁMBITO RURAL

- Experiencia mínima en la especialidad de 12 meses como asistente técnico y/o cadista y/o dibujante en la formulación y/o elaboración y/o desarrollo de proyectos de Inversión en general.
- **Topógrafo**
Bachiller en Ing. Civil o Técnico en Topografía o Técnico de la Construcción con experiencia en manejo, procesamiento de datos y programas CAD.
El profesional propuesto deberá acreditar (**):
 - Experiencia mínima en la especialidad de 24 meses como topógrafo en proyectos de saneamiento en la formulación y/o elaboración y/o desarrollo de proyectos de Inversión en general.

(*) Servicios similares:

Sistemas de agua potable o Unidades Básicas Saneamiento (UBS) de arrastre hidráulico o ecológico o compostera o de hoyo seco.

Las obras de construcción y/o instalación y/o remodelación y/o ampliación y/o mejoramiento y/o reconstrucción y/o rehabilitación y/o reparación y/o renovación y/o reposición y/o cambio y/o reubicación y/o optimización de infraestructura de sistemas y/o servicios de agua potable, como captaciones y/o líneas de conducción y/o reservorios y/o plantas de tratamiento de Agua Potable y/o líneas de aducción y/o redes de agua y/o acueductos y/o oleoductos y/o conexiones domiciliarias de agua potable y/o redes secundarias de agua potable; y/o infraestructura de Saneamiento de sistemas y/o servicios de alcantarillado y/o desagüe como plantas de tratamiento de aguas residuales y/o conexiones domiciliarias de alcantarillado y/o redes secundarias de alcantarillado y/o redes secundarias de desagüe y/o unidades básicas de saneamiento (UBS) de arrastre hidráulico o ecológico o compostera o de hoyo seco. (Preinversión y/o Inversión).

El término Preinversión comprende: Fichas Técnicas y/o Perfiles y/o PIP menores y/o factibilidad.

El término Inversión comprende: Expedientes Técnicos.

La definición de Saneamiento comprende: los servicios de disposición sanitaria de excretas, alcantarillado sanitario, tratamiento y disposición final de aguas servidas.

(**) La acreditación de la formación académica y de la experiencia de los profesionales propuestos como **personal de apoyo** requerido será presentada por **EL CONSULTOR** al inicio de su participación efectiva en el servicio, tanto para aquellos profesionales titulados en el Perú como en el extranjero.

6.4. REQUERIMIENTOS Y SUSTITUCIÓN DE PROFESIONALES

El Consultor, en un plazo no mayor a cinco (05) días calendarios siguientes a la firma del contrato; comunicará a la Entidad la ratificación y/o de ser el caso, presentará la solicitud de sustitución de personal clave, los cuales serán evaluados y aprobados según el Artículo 190 reglamento de la Ley de Contrataciones del Estado⁵.

⁵ Reglamento de la Ley N° 30225, aprobado por Decreto Supremo N° 344-2018-EF, y modificado mediante D.S N° 377-2019-EF



Firmado digitalmente por: LOPEZ LEON Nestor
Freddy FAU 20504743307 soft
Motivo: Soy el autor del documento
Fecha: 2022/06/14 17:15:44-0500

MVCS
Por: LOPEZ LEON Nestor Freddy FAU 20504743307 soft
Motivo: Doy V° B°
Fecha: 2022/06/14 19:59:02-0500



PERÚ Ministerio de Vivienda, Construcción y Saneamiento

Viceministerio de Construcción y Saneamiento

Programa Nacional de Saneamiento Rural

TÉRMINOS DE REFERENCIA:
ELABORACIÓN DE EXPEDIENTE TÉCNICO DE OBRA EN EL ÁMBITO RURAL

El Consultor solo podrá presentar a un profesional que, en su propuesta técnica a la fecha de presentación de la misma, no se encuentre integrando el staff profesional de un (01) contrato de Consultoría vigente con el Programa Nacional de Saneamiento Rural.

Durante la ejecución contractual, si se tuviera la necesidad de reemplazar al personal solo por causas demostradas no atribuibles al Consultor, es decir por CASO FORTUITO o FUERZA MAYOR. La sustitución del personal solo procederá previa autorización escrita del funcionario del PNSR que cuente con facultades suficientes para ello, y será comunicado dentro de los ocho (08) días hábiles siguientes de presentada la solicitud al PNSR. La solicitud y posterior aceptación de la sustitución del personal no condiciona el inicio del plazo de prestación del servicio.

El cambio o reemplazo del personal propuesto será aceptado y aprobado por parte del PNSR, a la presentación de la solicitud del Consultor, solo en los siguientes casos:

- Por enfermedad que impide la permanencia del profesional, sustentado con Certificado Médico.
- Despido del profesional por disposición del PNSR.
- Retrasos en el inicio del servicio por causas no imputables al contratista.
- Por fallecimiento del profesional.

6.5. DE LOS ESTUDIOS BÁSICOS

El Consultor deberá proponer a los responsables de: Estudio Hidrológico, Estudio Topográfico, Estudio Geodésico, Estudio de Mecánica de Suelos, Estudio de Canteras y Escombreras, Estudio Ambiental (DIA o FTA), Estudio Arqueología CIRA, Estudio de Análisis de Riesgo y Vulnerabilidad, Análisis de Calidad de Agua, etc. Debiendo mediante una declaración jurada manifestar su compromiso de participación. Los análisis de calidad de agua deberán realizarse en laboratorios acreditados por INACAL (cuya certificación debe comprometer todos los ensayos presentados).

6.6. PROPIEDAD INTELECTUAL

El PNSR tendrá todos los derechos de propiedad intelectual, incluidos sin limitación, respecto a los entregables o documentos y otros materiales que guarden una relación directa con la ejecución de la consultoría o que se hubieren creado o producido como consecuencia o en el curso de la ejecución de la misma. De ser el caso, a solicitud del PNSR, el consultor tomará todas las medidas necesarias, y en general, asistirá al PNSR para obtener esos derechos.

7. PLAZO DE EJECUCIÓN DE LA PRESTACIÓN

El plazo para el desarrollo de la consultoría será de **120 (Ciento veinte)** días calendarios, de acuerdo al siguiente esquema:

1. **PRIMERA FASE** : Cincuenta y cinco (55) días calendario
2. **SEGUNDA FASE** : Sesenta y cinco (65) días calendario

El plazo de ejecución comprende las siguientes fases:

7.1. PRIMERA FASE

INFORME N° 01: Plan de Trabajo



Firmado digitalmente por: LOPEZ LEON Nestor
Freddy FAU 20504743307 soft
Motivo: Soy el autor del documento
Fecha: 2022/06/14 17:15:44-0500

MVCS
Por: LOPEZ LEON Nestor Freddy FAU 20504743307 soft
Motivo: Doy V. B.
Fecha: 2022/06/14 19:59:02-0500



PERÚ

Ministerio
de Vivienda, Construcción
y Saneamiento

Viceministerio
de Construcción
y Saneamiento

Programa Nacional
de Saneamiento Rural

TÉRMINOS DE REFERENCIA:
ELABORACIÓN DE EXPEDIENTE TÉCNICO DE OBRA EN EL ÁMBITO RURAL

El plazo para la elaboración y presentación del Informe N° 01, es de diez (10) días calendarios, contabilizados a partir del día siguiente de la suscripción del "Acta de Inicio".

INFORME N°02: Planteamiento Técnico Definitivo

El plazo para la ejecución y presentación final del Informe N° 02, es de cuarenta y cinco (45) días calendarios, contabilizados a partir del día siguiente de la aprobación del Informe N° 01.

Nota: La culminación de la Primera Fase, está sujeto a la aprobación del Informe N° 02, el cual definirá: el tipo de fuente, ubicación, la Opción Tecnológica, resultado de los análisis, memoria cálculo, diseño de los estudios de ingeniería base en la localidad.

El plazo de levantamiento de observaciones se computa a partir del día siguiente de la comunicación física o virtual por parte de la Entidad al consultor, y deberá ser presentado por el consultor en un plazo no mayor de cinco (05) días calendarios por cada informe.

INFORME DE NO INTERVENCIÓN: Por motivos no imputables a la presente Consultoría (De corresponder).

El plazo para la ejecución y presentación del presente Informe, es de diez (10) días calendarios, contabilizados a partir del día siguiente de la conformidad y aprobación de la Primera Fase* (Informe N° 01).

() La conformidad de la Primera Fase (Aprobación del Informe N° 02), estará a cargo del profesional asignado por la UTP, se estima un plazo para estas actividades de diez (10 días) calendarios, contados a partir de entrega del respectivo Informe.*

7.2. SEGUNDA FASE

INFORME N° 03: Desarrollo del Expediente Técnico de obra

El plazo para la ejecución y presentación del Informe N° 03, es de cincuenta (50) días calendarios, contabilizados a partir del día siguiente de la conformidad y aprobación de la Primera Fase* (Informe N° 02).

INFORME N° 04: Versión Final del Expediente Técnico de obra

Una vez que se verifique que el Expediente Técnico de obra cuente con la conformidad del Supervisor de proyecto mediante informe técnico de Supervisión, así como la Ficha de Verificación del Contenido Mínimos del Expediente Técnico de obra (Anexo B) y la Ficha de Verificación Documentaria del Expediente Técnico de obra (Anexo C), así como la aprobación del Profesional encargado asignado por la UTP del PNSR, se procederá al registro del Formato N° 08-A (Registros en la fase de Ejecución para proyectos de inversión) en el Banco de Inversiones de acuerdo a lo establecido en la Directiva N° 001-2019-EF/63.01.

Contemplando todas las modificaciones y/o aclaraciones generadas en el proceso de registro en el Banco de Inversiones. El plazo para la presentación del Informe N° 04, es de quince (15) días calendarios, contabilizados a partir del día siguiente de la notificación y/o conformidad y/o aprobación (final) del Informe N° 03.

Estos plazos no incluyen el período de revisión, subsanación de observaciones y revisión de la subsanación de observaciones de los informes finales de cada fase (Informe N° 02, Informe N° 3 e Informe N° 4 respectivamente) que el Consultor presente a la Supervisión; así como la revisión,



FIRMA DIGITAL

Ministerio de Vivienda, Construcción y Saneamiento

VIVIENDA

Firmado digitalmente por: LOPEZ LEON Nestor
Freddy FAU 20504743307 soft
Motivo: Soy el autor del documento
Fecha: 2022/06/14 17:15:44-0500

MVCS

Por: LOPEZ LEON Nestor Freddy FAU 20504743307 soft
Motivo: Doy V° B°
Fecha: 2022/06/14 19:59:02-0500



PERÚ

Ministerio
de Vivienda, Construcción
y Saneamiento

Viceministerio
de Construcción
y Saneamiento

Programa Nacional
de Saneamiento Rural

TÉRMINOS DE REFERENCIA:
ELABORACIÓN DE EXPEDIENTE TÉCNICO DE OBRA EN EL ÁMBITO RURAL

subsanación de observaciones y revisión de la subsanación de observaciones que los profesionales autorizados por la UTP del PNSR realicen a los informes del Consultor y de la Supervisión; así como el período de evaluación y registro en el Banco de Inversiones por parte de la UTP.

8. INICIO DEL PLAZO DE PRESTACIÓN DEL SERVICIO

El Programa Nacional de Saneamiento Rural, por medio del profesional designado por la UTP, comunicará oportunamente vía carta y/o correo electrónico al Consultor, la fecha establecida para la suscripción del "Acta de Inicio" (Anexo G) de la ejecución de la consultoría; esta no deberá exceder los cinco (5) días calendarios siguientes de haber suscrito el contrato y de contar con el Supervisor del estudio.

El inicio del plazo contractual se contabiliza a partir del día siguiente de la suscripción del "Acta de Inicio", la cual estará suscrita por el Jefe de la Unidad Técnica de Proyectos y/o profesional asignado por la UTP del PNSR y el representante legal del Consultor.

El PNSR, a través del profesional designado de la Unidad Técnica de Proyectos a la suscripción del "Acta de Inicio", hará la entrega de los estudios de Preinversión declarados viables (entiéndase por estudio de Preinversión: Fichas Técnicas y/o Perfiles y/o PIP menores y/o factibilidad), Anexos, Herramientas y Formatos, que serán de uso obligatorio durante la ejecución de la consultoría.

9. DESARROLLO DE LOS INFORMES

Para el desarrollo de los informes, se requiere como mínimo que el Consultor desarrolle las actividades de acuerdo con las siguientes normas y dispositivos:

- D. L. N° 1252 y D.L. N° 1432 que modifica el Decreto Legislativo N° 1252, Decreto Legislativo que crea el Sistema Nacional de Programación Multianual y Gestión de Inversiones y deroga la Ley N° 27293, ley del Sistema Nacional de Inversión Pública.
- Reglamento del D. L. N° 1252 aprobado con D.S. N° 284-2018-EF.
- Directiva General del Sistema Nacional de Programación Multianual y Gestión de Inversiones, aprobada por la Resolución Directoral N° 001-2019-EF/63.01, publicada en el Diario Oficial "El Peruano" el 23.01.2019
- Resolución Directoral N° 006-2020-EF/63.01 modifican la Directiva N° 001-2019-EF/63.01 Directiva General del Sistema Nacional de Programación Multianual y Gestión de Inversiones.
- "Norma Técnica de Diseño: Opciones Tecnológicas para Sistemas de Saneamiento en el Ámbito Rural" aprobado con Resolución Ministerial N° 192-2018-VIVIENDA. Sólo para los casos que la norma vigente no explicita algunos aspectos técnicos se tomará en cuenta la "Guía de opciones técnicas para abastecimiento de agua potable y saneamiento para centros poblados del ámbito rural" aprobado con R.M. N° 173-2016-VIVIENDA, modificado con R. M N° 265-2017-VIVIENDA y los "Lineamientos para la formulación de programas o proyectos de agua y saneamiento para los centros poblados del ámbito rural" aprobado con R.M. N° 201-2012-VIVIENDA y modificado con R. M. N° 189-2017-VIVIENDA y fe de errata publicado el 10.06.2017, así como las Normas técnicas vigentes.
- Norma IS.020 Tanque Sépticos aprobado con D.S. N° 011-2006-VIVIENDA publicado el 08.05.2006.
- Resolución Jefatural N° 21-2017-ANA de fecha 07.02.2017, que aprueba disposiciones para simplificar procedimientos administrativos para la Acreditación de Disponibilidad Hídrica en el marco del D. S. N° 022-2016-MINAGRI, Formatos entre otras disposiciones.
- D.S. N° 004-2017-MINAM que modifican los Estándares de Calidad Ambiental para Agua y establecen disposiciones complementarias para su aplicación (publicada en el Diario Oficial "El Peruano", el 07.06.2017)



Siempre
con el pueblo

FIRMA DIGITAL



VIVIENDA

Firmado digitalmente por: LOPEZ LEON Nestor
Freddy FAU 20504743307 soft
Motivo: Soy el autor del documento
Fecha: 2022/06/14 17:15:44-0500

MVCS
Por: LOPEZ LEON Nestor Freddy FAU 20504743307 soft
Motivo: Doy V° B°
Fecha: 2022/06/14 19:59:02-0500



PERÚ
Ministerio
de Vivienda, Construcción
y Saneamiento

Viceministerio
de Construcción
y Saneamiento

Programa Nacional
de Saneamiento Rural

TÉRMINOS DE REFERENCIA:
ELABORACIÓN DE EXPEDIENTE TÉCNICO DE OBRA EN EL ÁMBITO RURAL

- i) R. M. N° 036-2017-VIVIENDA que aprueba la Ficha Técnica Ambiental (FTA) para los proyectos de inversión del Subsector Saneamiento, no comprendidos en el Sistema Nacional de Evaluación de Impacto Ambiental, de conformidad a la R.M. N° 383-2016-MINAM.
- j) Reglamento de Protección Ambiental para Proyectos vinculados a las actividades de Vivienda, Urbanismo, Construcción y Saneamiento, aprobado con D.S. N° 015-2012-VIVIENDA; modificados con D.S. N° 019-2014-VIVIENDA y D. S. N° 020-2017-VIVIENDA.
- k) Decreto legislativo N° 1280, Ley Marco de la Gestión y Prestación de los Servicios de Saneamiento dado el 29 de diciembre del año 2016.
- l) Directiva N° 012-2017-OSCE/CD "Gestión de Riesgos en la Planificación de la Ejecución de Obra" aprobada con Resolución N° 014-2017-OSCE/CD; y la "Guía Práctica N° 6 ¿Cómo se implementa la gestión de riesgos en la planificación de la ejecución de obras?" aprobada con Resolución N° 284-2017-OSCE/PRE.
- m) "Norma Técnica, Metrados para Obras de Edificación y Habilitaciones Urbanas" aprobadas mediante R. D. N° 073-2010/VIVIENDA/MCS/ DNC el 04.05.2010.
- n) Elaboración de las Fórmulas Polinómicas de acuerdo a lo dispuesto en el D. S. N° 011-79-VC y sus modificatorias y complementarias.
- o) Ley N° 30225, Ley de Contrataciones del Estado.
- p) Texto Único Ordenado de la Ley N° 30225 "Ley de Contrataciones del Estado" DS N° 082-2019-EF del 13 de marzo del 2019.
- q) Lineamientos de Intervención social en proyectos de Saneamiento formulados y ejecutados por el PNSR en el marco del INVIERTE. PE R.D N° 252-2018/VIVIENDA/MCS/PNSR
- r) Reglamento de la Ley de Contrataciones del Estado, aprobado mediante D. S. N° 344-2018-EF, y su modificación efectuada mediante D. S. N° 377-2019-EF en lo concerniente a la elaboración de Expedientes Técnicos de Obra y ejecución de Obras.
- s) Reglamento Nacional de Edificaciones.
- t) Normas NTP-370.304 (Instalaciones Eléctricas, viviendas)
- u) Normas NTP-IEC 60364-6.2010 (Instalaciones Eléctricas, de baja tensión)
- v) Normas Internacionales ISO y NTP.
- w) Normas y criterios de ASTM - American Society for Testing and Materials.
- x) Normas del ACI-318, ACI 350, etc.
- y) Texto Único de Procedimientos Administrativos del Ministerio de Vivienda Construcción y Saneamiento (DGAA), del Ministerio de Salud (DIGESA) y del Ministerio de Agricultura (ANA/ALA), Ministerio de Medio Ambiente (SERNANP), Ministerio de Cultura (CIRA).
- z) Decreto Supremo N° 004-2017-MINAM: Disposiciones para la implementación de los estándares nacionales de calidad ambiental (ECA) para agua.
- aa) Decreto Supremo N° 031-2010-SA: Reglamento de la calidad del agua para consumo humano.
- bb) Otros relacionados con la prestación de los servicios de saneamiento para el ámbito rural. Recomendaciones u orientaciones que podrán ser hechas por la Supervisión
- cc) Decreto Supremo N° 003-2014-MC, aprueba el Reglamento de Intervenciones Arqueológicas (RIA).
- dd) Resolución Ministerial N° 383-2016-MINAM, los proyectos que ya NO requieren la obtención de la Certificación Ambiental, de acuerdo a lo precisado en el anexo 2 de la Resolución Ministerial N° 036-2017-VIVIENDA.
- ee) Resolución Jefatural N° 139-2015/IGN/UCCN, 28 de diciembre 2015 "Norma Técnica Geodésica : Especificaciones Técnicas para posicionamiento Geodésico Estático Relativo con receptores del Sistema Satelital de Navegación Global"
- ff) Norma Técnica de calidad de los servicios rurales (NTCSER), APROBADO CON RESOLUCIÓN Directoral N° 016-2008-EM/DGE.
- gg) Para Sistemas de Utilización en Media Tensión del RD N° 018-2002-EM/DGE del Ministerio de Energía y Minas-Dirección General de Electricidad.
- hh) Decreto Legislativo N° 1280 que aprueba la Ley Marco de la Gestión y Prestación de los Servicios de Saneamiento, modificado por D.U. 011-2020.



Firmado digitalmente por: LOPEZ LEON Nestor
Freddy FAU 20504743307 soft
Motivo: Soy el autor del documento
Fecha: 2022/06/14 17:15:44-0500

MVCS
Por: LOPEZ LEON Nestor Freddy FAU 20504743307 soft
Motivo: Doy V° B°
Fecha: 2022/06/14 19:59:02-0500



PERÚ

Ministerio
de Vivienda, Construcción
y Saneamiento

Viceministerio
de Construcción
y Saneamiento

Programa Nacional
de Saneamiento Rural

TÉRMINOS DE REFERENCIA:
ELABORACIÓN DE EXPEDIENTE TÉCNICO DE OBRA EN EL ÁMBITO RURAL

Las referidas normas incluyen sus respectivas disposiciones ampliatorias, modificatorias y conexas, de ser el caso.

Los informes son secuenciales, por lo que en ningún caso se podrá iniciar la elaboración y/o presentación del informe respectivo, sin contar con la conformidad y aprobación previa del informe precedente.

El contenido del Expediente Técnico de obra debe tener la siguiente estructura como referencia para su presentación, los documentos están sujetos a lo solicitado en cada informe referido en los presentes términos de referencia y en el Anexo B.

Los estudios y documentos equivalentes a presentar son los siguientes:

- **Expediente Técnico de obra para ejecución de obra.**
Comprende:

Tomo I: Memoria descriptiva
Tomo II: Memoria de cálculos
Tomo III: Metrados y Presupuestos
Tomo IV: Especificaciones Técnicas
Tomo V: Planos
Tomo VI: Anexos

- **Estudios de Intervención Social.**
Comprende:
Tomo VII: Componente Social

- **Resumen Ejecutivo**
Tomo VIII: Resumen ejecutivo

Cuadro N° 01: Orden de presentación

TOMO I	
INDICE ENUMERADO	
MEMORIA DESCRIPTIVA	
1	Datos Generales
1.1	Generalidades y antecedentes
1.2	Objetivos
1.3	Operador del servicio
1.4	Características Generales del proyecto
1.5	<i>Ubicación</i>
1.5.1	<i>Área de Influencia del Proyecto.</i>
1.5.2	<i>Vías de Acceso.</i>
1.5.3	<i>Clima.</i>
1.5.4	<i>Topografía, estudio geodésico, Características Físicas del Suelo, etc.</i>
1.5.5	Características Socio-Económicas de la localidad
1.6	<i>Vivienda.</i>
1.6.1	<i>Actividades Económicas.</i>
1.6.2	<i>Salud.</i>
1.6.3	<i>Educación.</i>
1.6.4	<i>Servicios Básicos Existentes.</i>
1.6.5	<i>Otros.</i>
1.6.6	Población Beneficiaria
1.7	Proyecciones Poblacionales y de Demanda (Agua Potable y disposición Sanitaria)
1.7.1	



**Siempre
con el pueblo**

FIRMA DIGITAL



Firmado digitalmente por: LOPEZ LEON Nestor
Freddy FAU 20504743307 soft
Motivo: Soy el autor del documento
Fecha: 2022/06/14 17:15:44-0500

MVCS
Por: LOPEZ LEON Nestor Freddy FAU 20504743307 soft
Motivo: Doy V° B°
Fecha: 2022/06/14 19:59:02-0500



PERÚ Ministerio de Vivienda, Construcción y Saneamiento

Viceministerio de Construcción y Saneamiento

Programa Nacional de Saneamiento Rural

TÉRMINOS DE REFERENCIA:
ELABORACIÓN DE EXPEDIENTE TÉCNICO DE OBRA EN EL ÁMBITO RURAL

- de Excretas)
- 1.8 Diagnóstico de los Sistemas Existentes
- 1.8.1 Descripción y Evaluación de la Situación Actual del Servicio de Agua Potable
- 1.8.2 Descripción y Evaluación de la Situación Actual del Servicio de Disposición Sanitaria de Excretas.
- 1.9 Déficit por Componentes de los Sistemas de Agua Potable y Disposición Sanitaria de Excretas
- 1.10 Descripción de Obras Proyectadas
- 1.10.1 Consideraciones de Diseño del Sistema Propuesto
- 1.10.2 Descripción de Obras Proyectadas de Sistema de Agua Potable
- 1.10.3 Descripción de Obras Proyectadas del Sistema de Disposición Sanitaria de Excretas
- 1.10.4 Cuadro Resumen de Metas
- 1.11 Capacidad Operativa del Operador (O.C.)
- 1.12 Resumen de Estudios Preliminares y Complementarios
- 1.12.1 Del Estudio Ambiental/Ficha Técnica Ambiental
- 1.12.2 Del Estudio de mecánica de suelos, geotécnica y percolación.
- 1.12.3 Del Estudio de canteras y escombreras
- 1.12.4 Gestión de riesgos en la planificación de la ejecución de obras – OSCE.
- 1.12.5 Informe Técnico de Análisis de Riesgos
- 1.12.6 Certificaciones, Autorizaciones y/o Acreditaciones
- 1.13 Resumen del Presupuesto de Obra
- 1.14 Modalidad de Ejecución
- 1.15 Sistema de Contratación
- 1.16 Plazo de Ejecución
- 1.17 Otros (Especificar)

TOMO II

- 2 MEMORIA DE CALCULO**
- 2.1 Parámetros de Diseño
- 2.2 Diseño y cálculo hidráulico
- 2.3 Diseño y cálculo estructural
- 2.4 Diseño y Calculo eléctrico y mecánico-eléctrico

TOMO III

- 3 METRADOS Y PRESUPUESTOS**
- 3.1 Metrados
- 3.1.1 Resumen de Metrados
- 3.1.2 Planilla de Metrados
- 3.2 Presupuesto de Obra
- 3.2.1 Hoja de Resumen de Presupuesto Base
- 3.2.2 Presupuesto Base Detallado (fecha de presupuesto)
- 3.2.3 Desagregado de Costos Indirectos
- 3.2.4 Otros Componentes (Especificar)
- 3.3 Análisis de Precios Unitarios
- 3.4 Relación de Insumos y Cotizaciones
- 3.4.1 Relación de Insumos con Precios
- 3.4.2 Cotización de Materiales, Insumos, Equipos y Herramientas
- 3.4.3 Relación de Equipo Mínimo
- 3.5 Fórmulas Polinómicas
- 3.5.1 Agrupamiento Preliminar
- 3.5.2 Fórmula Polinómica
- 3.6 Cronogramas de Ejecución de Obra
- 3.6.1 Cronograma Avance de Ejecución de Obra (Diagrama Gantt)



Firmado digitalmente por: LOPEZ LEON Nestor
 Freddy FAU 20504743307 soft
 Motivo: Soy el autor del documento
 Fecha: 2022/06/14 17:15:44-0500

MVCS
 Por: LOPEZ LEON Nestor Freddy FAU 20504743307 soft
 Motivo: Doy V° B°
 Fecha: 2022/06/14 19:59:02-0500



PERÚ Ministerio de Vivienda, Construcción y Saneamiento

Viceministerio de Construcción y Saneamiento

Programa Nacional de Saneamiento Rural

TÉRMINOS DE REFERENCIA:
ELABORACIÓN DE EXPEDIENTE TÉCNICO DE OBRA EN EL ÁMBITO RURAL

- 3.6.2 Cronograma PERT CPM (Programa de Ejecución de Obra)
- 3.6.3 Cronograma Valorizado de Ejecución de Obra
- 3.6.4 Cronograma/Calendario de Adquisición de Materiales

TOMO IV

- 4 ESPECIFICACIONES TÉCNICAS**
- 4.1 Especificaciones Técnicas Generales
- 4.2 Especificaciones Técnicas Específicas
- 4.3 Especificaciones Técnicas de electromecánica
- 4.4 Especificaciones Técnicas Contra el Covid 19

TOMO V

- 5 PLANOS**
- 5.1 ÍNDICE DE PLANOS
- 5.2 PLANOS GENERALES
 - 5.2.1 Plano de Ubicación
 - 5.2.2 Plano del Área de Influencia del Proyecto
 - 5.2.3 Plano Topográfico
 - 5.2.4 Plano de Trazado y Lotización
 - 5.2.5 Plano de ubicación de Canteras y Escombreras.
 - 5.2.6 Otros (Especificar)
- 5.3 PLANOS DE LA INFRAESTRUCTURA EXISTENTE
 - 5.3.1 Sistema de Agua para consumo humano
 - 5.3.2 Sistema de Disposición Sanitaria de Excretas
 - 5.3.3 Plano de Interferencias (De corresponder)
 - 5.3.4 Otros (Especificar)
- 5.4 PLANOS SISTEMA DE AGUA POTABLE PROYECTADO
 - 5.4.1 Plano de replanteo de componentes primarios (sólo PI de Mejoramiento o recuperación)
 - 5.4.2 Plano General del Sistema de Agua Potable Proyectado.
 - 5.4.3 Planos de Arquitectura de cada Componente.
 - 5.4.4 Planos de Instalaciones y Perfil Hidráulico.
 - 5.4.5 Planos de Estructuras por cada componente
 - 5.4.6 Plano de Planta y Perfil (Líneas de Succión, Impulsión, Conducción y/o Aducción)
 - 5.4.7 Plano de redes de distribución de agua potable.
 - 5.4.8 Plano de Modelamiento hidráulico y diagrama de presiones
 - 5.4.9 Planos de detalle de empalmes y accesorios
 - 5.4.10 Plano de Conexiones Domiciliarias.
 - 5.4.11 Plano de Detalles típicos.
 - 5.4.12 Plano de instalaciones eléctricas y equipo electromecánico.
 - 5.4.13 Plano Detalle de captación subterránea.
 - 5.4.14 Plano de Red primaria en media tensión para suministro eléctrico (en caso de corresponder).
- 5.5 PLANOS DE PLANTA DE TRATAMIENTO DE AGUA POTABLE (de corresponder)
 - 5.5.1 Plano de Ubicación de la PTAP
 - 5.5.2 Plano de Arquitectura de la PTAP
 - 5.5.3 Plano de Perfil hidráulico de la PTAP
 - 5.5.4 Plano de Estructuras de la PTAP
 - 5.5.5 Planos de Instalaciones eléctricas y electromecánicas
 - 5.5.6 Otros especificar
- 5.6 PLANOS SISTEMA DE SANEAMIENTO
 - 5.6.1 Plano de Localización y ubicación de las UBS
 - 5.6.2 Plano de Arquitectura de las UBS



Firmado digitalmente por: LOPEZ LEON Nestor
 Fredy FAU 20504743307 soft
 Motivo: Soy el autor del documento
 Fecha: 2022/06/14 17:15:44-0500

MVCS
 Por: LOPEZ LEON Nestor Fredy FAU 20504743307 soft
 Motivo: Doy V° B°
 Fecha: 2022/06/14 19:59:02-0500



PERÚ
Ministerio
de Vivienda, Construcción
y Saneamiento

Viceministerio
de Construcción
y Saneamiento

Programa Nacional
de Saneamiento Rural

TÉRMINOS DE REFERENCIA:
ELABORACIÓN DE EXPEDIENTE TÉCNICO DE OBRA EN EL ÁMBITO RURAL

- 5.6.3 *Plano de Estructuras de las UBS*
- 5.6.4 *Plano de Instalaciones Sanitarias de las UBS*
- 5.6.5 *Plano de Instalaciones Eléctricas de las UBS*
- 5.6.6 *Plano de Tratamiento y disposición final*
- 5.6.7 *Plano de detalles.*
- 5.6.8 *Otros especificar*
- 5.7 **PLANOS DE SISTEMAS NO CONVENCIONALES, de corresponder**
- 5.7.1 *Planos de Arquitectura del Sistema No Convencional*
- 5.7.2 *Planos de Estructuras del Sistema No Convencional*
- 5.7.3 *Planos de Instalaciones Sanitarias*
- 5.7.4 *Planos de Instalaciones Eléctricas*
- 5.7.5 *Plano de las Obras Civiles para la Mitigación de Riesgos*
- 5.7.6 *Otros (Especificar)*

TOMO VI

- 6 ANEXOS**
- 6.1 *Constancia de visita y trabajos en campo*
- 6.2 *Documentos que acrediten la propiedad y/o libre disponibilidad de los terrenos*
- 6.3 *Estudio Poblacional*
- 6.4 *Estudio de Fuentes de Agua*
 - 6.4.1 *Análisis Físico Químico, Bacteriológico y corrida de metales*
- 6.5 *Estudio Topográfico*
- 6.6 *Estudio Geodésico y Georreferenciación*
- 6.7 *Estudio de mecánica de suelos*
 - 6.7.1 *Ensayos de Mecánica de Suelos*
 - 6.7.2 *Test de Percolación*
- 6.8 *Estudio de Canteras y Escombreras*
- 6.9 *Estudios ambientales*
 - 6.9.1 *Certificado de compatibilidad para proyectos en áreas protegidas, zonas de amortiguamiento, entre otros – SERNANP.*
 - 6.9.2 *Certificación ambiental*
 - 6.9.3 *Ficha Técnica Ambiental-FTA*
- 6.10 *Informe técnico de análisis de riesgos*
- 6.11 *Gestión de Riesgos en la Planificación de la ejecución de obras-OSCE*
- 6.12 *Manual de Operación y Mantenimiento*
- 6.13 *Plan de Seguridad y Salud Ocupacional*
- 6.14 *Panel Fotográfico y coordenadas georreferenciadas*
- 6.15 *BIM (Building Information Modelling)*
- 6.16 *Resoluciones, Certificados, Acreditaciones y/o Autorizaciones*
 - 6.16.1 *Documento que acredite la disponibilidad hídrica de la fuente emitida por autoridad del agua (ANA/ALA).*
 - 6.16.2 *Factibilidad de Servicios de Energía Eléctrica*
 - 6.16.3 *Certificado de Inexistencia de Restos Arqueológicos, incluye expediente de trámite y planos.*
 - 6.16.4 *Autorización Sanitaria de aprobación de diseño de las plantas de tratamiento de agua potable por parte de la DIGESA.*
 - 6.16.5 *Autorización Sanitaria del sistema de tratamiento y disposición final de aguas residuales domésticas con infiltración en el terreno.*
 - 6.16.6 *Autorización de vertimientos de aguas residuales industriales, municipales y domésticas tratadas, otorgadas por el ANA.*
 - 6.16.7 *Autorización de reusos de aguas residuales tratadas, otorgadas por el ANA.*
 - 6.16.8 *Certificado de compatibilidad para proyectos en áreas protegidas, zonas de amortiguamiento, entre otros – SERNANP.*
 - 6.16.9 *Certificado de Protección Cultural para Proyectos en Áreas Protegidas – SERNANP*



Firmado digitalmente por: LOPEZ LEON Nestor
Freddy FAU 20504743307 soft
Motivo: Soy el autor del documento
Fecha: 2022/06/14 17:15:44-0500

MVCS
Por: LOPEZ LEON Nestor Freddy FAU 20504743307 soft
Motivo: Doy V° B°
Fecha: 2022/06/14 19:59:02-0500



PERÚ Ministerio de Vivienda, Construcción y Saneamiento

Viceministerio de Construcción y Saneamiento

Programa Nacional de Saneamiento Rural

TÉRMINOS DE REFERENCIA:
ELABORACIÓN DE EXPEDIENTE TÉCNICO DE OBRA EN EL ÁMBITO RURAL

- 6.16.10 *Certificación ambiental / Ficha Técnica Ambiental*
- 6.16.11 *Y otros que sean necesarios y solicitados a criterio técnico por la supervisión o la Entidad*
- 6.16.12 *Resultados de ensayos y pruebas de calidad*
- 6.16.13 *Acta de Compromiso de Sostenibilidad por parte de la Municipalidad/EPS para asumir la operación y/o mantenimiento del proyecto (De corresponder)*
- 6.16.14 *Resolución de alcaldía donde se acepta asumir garantizar la sostenibilidad del proyecto.*
- 6.17 *Documentación de los Profesionales Especialistas participantes en la Elaboración y Revisión del Expediente Técnico de obra.*
 - 6.17.1 *Documentos en Digital (CD-ROM)*
 - 6.17.2 *Certificados de Habilidad de los Profesionales contratados para la elaboración del Expediente Técnico de obra.*
- 6.18 *Documentos Propios de la Entidad*
- 6.19 *Documentos en Digital*
 - 6.19.1 *Disco Compacto, con versión editable de todo el Proyecto (Archivos editables en Autocad, S10, Excel, Word, Project, Watercad, etc)*
 - 6.19.2 *Disco Compacto, con versión escaneada con las firmas de los responsables de todo el Proyecto.*

TOMO VII

- 7. **COMPONENTE SOCIAL (Según Anexo E y Formatos 01-ET al 14 ET)**
- 7.1 Padrón definitivo de asociados. (Adjuntar fuente del PNSR)
- 7.2 Informe de diagnóstico:
 - 7.2.1 Diagnóstico Socioeconómico (Adjuntar fuente del PNSR)
 - 7.2.2 Diagnóstico de la organización comunal
 - 7.2.3 Mapeo de actores.
- 7.3 Informe de realización de actividades sociales para la elaboración del expediente técnico de obra.
- 7.4 Planes y presupuestos de la intervención social:
 - 7.4.1 Plan y presupuesto de Comunicación y Educación Sanitaria Ambiental
 - 7.4.2 Plan y presupuesto de Gestión del Servicio y Asistencia Técnica
 - 7.4.3 Plan y presupuesto de capacitación para la Gestión y Administración de los recursos durante la implementación del proyecto (en caso el proyecto sea ejecutado bajo la modalidad de Núcleo Ejecutor).
 - 7.4.4 Plan y presupuesto de la Supervisión Social
- 7.5 Documentos, Actas y/o Anexos
 - 7.5.1 Acta de Reunión informativa con autoridades y funcionarios municipales para el inicio del expediente técnico de obra.
 - 7.5.2 Acta de Reunión informativa con autoridades y población de la comunidad para el inicio del expediente técnico de obra.
 - 7.5.3 Acta de Asamblea General de aprobación y validación del padrón definitivo de asociados. (Adjuntar fuente del PNSR)
 - 7.5.4 Acta de Asamblea General de los Asociados para la Aprobación de la Opción Técnica en Agua y Saneamiento, Cuota Familiar y Libre de Disponibilidad de Terreno.
 - 7.5.5 Declaración de Autorización y Compromiso del Asociado para la Instalación Intradomiciliaria de los servicios de Agua Potable y Unidad Básica de Saneamiento (UBS).
 - 7.5.6 Esquema de Ubicación de la UBS dentro la Propiedad del Asociado (Anexo de la Declaración Unilateral).



Firmado digitalmente por: LOPEZ LEON Nestor
 Freddy FAU 20504743307 soft
 Motivo: Soy el autor del documento
 Fecha: 2022/06/14 17:15:44-0500

MVCS
 Por: LOPEZ LEON Nestor Freddy FAU 20504743307 soft
 Motivo: Doy V° B°
 Fecha: 2022/06/14 19:59:02-0500



PERÚ

Ministerio
de Vivienda, Construcción
y Saneamiento

Viceministerio
de Construcción
y Saneamiento

Programa Nacional
de Saneamiento Rural

TÉRMINOS DE REFERENCIA:
ELABORACIÓN DE EXPEDIENTE TÉCNICO DE OBRA EN EL ÁMBITO RURAL

- 7.5.7 Acta de Asamblea General sobre Disponibilidad de Terrenos (cuando los terrenos pertenecen a la comunidad.
- 7.5.8 Certificado de libre disponibilidad de Terrenos (cuando los terrenos son de propiedad privada.
- 7.5.9 Resolución de alcaldía (Cuando los terrenos pertenecen a la Municipalidad)
- 7.5.10 Ordenanza de creación de la ATM
- 7.5.11 Resolución de reconocimiento del Consejo Directivo de la Organización Comunal (O.C.)
- Otros
- Disco compacto (Cd) - versión digital

TOMO VIII: RESUMEN EJECUTIVO

- 8.1 *Datos Generales*
- 8.2 *Antecedentes*
- 8.3 *Objetivos*
- 8.4 *Ubicación del proyecto*
- 8.5 *Población Beneficiaria*
- 8.6 *Resumen del Diagnóstico de los Servicios Existentes*
- 8.7 *Resumen de las Obras Proyectadas*
- 8.8 *Resumen del Presupuesto de Obra*
- 8.9 *Modalidad de Ejecución*
- 8.10 *Sistema de Contratación*
- 8.11 *Plazo de Ejecución*

9.1 DE LAS OPCIONES TÉCNICAS Y NIVELES DE SERVICIO

Para la implementación de los proyectos de agua potable y saneamiento en el ámbito de intervención del Programa Nacional de Saneamiento Rural, se tomará en cuenta lo siguiente:

- Resolución Ministerial N° 192-2018-VIVIENDA y su Anexo, donde se aprueba la "Norma Técnica de Diseño: Opciones Tecnológicas para Sistemas de Saneamiento en el Ámbito Rural" (Herramienta B) y las modificatorias que correspondan.
- Normativas vigentes en el rubro del sector de saneamiento.
- Deben permitir la implementación de experiencias con tecnologías apropiadas para el ámbito rural del proyecto.

9.1.1. OPCIONES TÉCNICAS

Según la RM N° 192-2018-VIVIENDA "Norma Técnica de Diseño: Opciones Tecnológicas para Sistemas de Saneamiento Rural"

a) Para sistemas de agua

Se tendrá en cuenta el resultado de la evaluación de las condiciones técnicas de la zona, para seleccionar la opción tecnológica más adecuada. Entre los criterios a evaluar, se debe considerar: Tipo de fuente (Superficial), ubicación de la fuente, Nivel freático, Frecuencia e intensidad de lluvias, Disponibilidad de agua, Zona de vivienda inundable y Calidad del agua. Las opciones tecnológicas son:

- Sistema por gravedad sin y/o con tratamiento.
- Sistema por bombeo sin y/o con tratamiento.
- Sistema pluvial



FIRMA DIGITAL



VIVIENDA

Firmado digitalmente por: LOPEZ LEON Nestor
Freddy FAU 20504743307 soft
Motivo: Soy el autor del documento
Fecha: 2022/06/14 17:15:44-0500

MVCS
Por: LOPEZ LEON Nestor Freddy FAU 20504743307 soft
Motivo: Doy V° B°
Fecha: 2022/06/14 19:59:02-0500



PERÚ Ministerio de Vivienda, Construcción y Saneamiento

Viceministerio de Construcción y Saneamiento

Programa Nacional de Saneamiento Rural

TÉRMINOS DE REFERENCIA:
ELABORACIÓN DE EXPEDIENTE TÉCNICO DE OBRA EN EL ÁMBITO RURAL

- Otras opciones no convencionales, de darse el caso previa evaluación y aprobación.

b) Para disposición sanitaria de excretas

Dentro de los criterios de selección a aplicar son: Disponibilidad de agua para consumo, nivel freático, pozo de agua para consumo humano, zona inundable, disponibilidad de terreno, suelo expansivo, facilidad de excavación, suelo fisurado, suelo permeable, vaciado del depósito de excretas, aprovechamiento de residuos fecales, tipo de papel a utilizar, costos y aceptabilidad de la solución. Las opciones tecnológicas a considerar son:

SISTEMAS CON ARRASTRE HIDRAULICO

- UBS-TSM- Unidad Básica de Saneamiento de Tanque séptico mejorado, o con Biodigestor y pozo o zanja de percolación.

SISTEMAS COMPLEMENTARIOS DE TRATAMIENTO Y DISPOSICIÓN

- Zona de Infiltración

De acuerdo al RM 192-2018-VIVIENDA, numeral "1.4 *Innovaciones tecnologías, pueden ser consideradas nuevas tecnológicas no contempladas en las opciones tecnológicas descritas anteriormente, siempre y cuando el ingeniero proyectista presente un informe técnico con la debida justificación técnica, económica y social para ser aprobado por la dirección de Saneamiento*".

9.1.2. NIVELES DE SERVICIO

a) Para servicios de agua

- Se priorizará la conexión intradomiciliaria (ésta incluye lavadero multiusos y pozo de drenaje).
- Piletas Públicas, para casos excepcionales y cuando el balance oferta – demanda así lo justifique.

b) Para servicios de saneamiento

- Unidad Básica de Saneamiento (con arrastre hidráulico, compostera u de hoyo seco ventilado), según corresponda.
- Aparatos sanitarios: inodoro, lavadero y ducha.

En todos los casos, la Unidad Básica de Saneamiento (UBS) debe estar dentro del predio, salvo excepciones que serán consultadas al PNSR previo a su inclusión en el proyecto, se podrá construir UBS fuera del predio.

9.2 PRIMERA FASE

El consultor antes de ingresar a las localidades, debe coordinar con el personal técnico y social de la Municipalidades Distritales de su jurisdicción, realizar y/o formalizar las comunicaciones pertinentes con las autoridades locales a fin de informar a la asamblea comunal los alcances del Programa Nacional de Saneamiento Rural, del proyecto y los alcances de la visita.

INFORME N° 01: Plan de Trabajo



Firmado digitalmente por: LOPEZ LEON Nestor
Freddy FAU 20504743307 soft
Motivo: Soy el autor del documento
Fecha: 2022/06/14 17:15:44-0500

MVCS
Por: LOPEZ LEON Nestor Freddy FAU 20504743307 soft
Motivo: Doy V° B°
Fecha: 2022/06/14 19:59:02-0500



PERÚ

Ministerio
de Vivienda, Construcción
y Saneamiento

Viceministerio
de Construcción
y Saneamiento

Programa Nacional
de Saneamiento Rural

TÉRMINOS DE REFERENCIA:
ELABORACIÓN DE EXPEDIENTE TÉCNICO DE OBRA EN EL ÁMBITO RURAL

El presente informe corresponde a la elaboración del plan de trabajo donde se contemple las actividades propias de la primera y segunda fase, necesarias para la elaboración del Expediente Técnico de obra.

El Plan de trabajo sin ser limitativo, deberá contener la siguiente información:

- Antecedentes
- Diagnóstico e identificación de las actividades
- Metas y objetivos a alcanzar.
- Información alcanzada por el PNSR.
- Información aceptada por el consultor pendientes de validación
- Recursos necesarios.
- Línea de acciones para alcanzar las metas y objetivos (actividades).
- Responsable por actividad.
- Organigrama del personal
- Cronograma de actividades con ruta crítica.
- Riesgos advertidos.
- Consignar un email (para comunicar las observaciones y/o conformidad de aprobación de los entregables o informes por parte de la UTP).
- Conclusiones y Recomendaciones
- Anexos
- etc

Precisando la participación y responsabilidades de cada uno de los profesionales (clave y apoyo); dicho plan irá acompañado de un cronograma de actividades (en formato A3), donde se establezcan fechas estimadas para los trabajos de campo, gabinete y presentación de informes, deberá tener mayor nivel de precisión y detalle a nivel de actividad correspondiente a las diversas fases, la cual deberá ser legible, a fin de hacer posible un adecuado seguimiento y control.

Para la elaboración del Expediente Técnico de obra el consultor tendrá en cuenta la Ficha Técnica Estándar o estudio de Preinversión (el que corresponda), se ajustará a los componentes propuestos y deberá presentar un Informe Técnico de validación de las alternativas propuestas en el estudio de preinversión (entiéndase por estudio de preinversión la ficha técnica, perfil, estudio de factibilidad y otros) declarada viable, para lo cual será necesario que el consultor realice una o las visitas que sean necesarias al área del proyecto. Si durante la compatibilidad en campo del estudio de preinversión, el Consultor identifica ciertas deficiencias del mismo (omisión de normas, diseños, criterios, formulación inadecuada, etc.); y de ser el caso que se prevea modificaciones, el Consultor realizará recomendaciones respectivas como medidas de solución y/o nuevos planteamientos (si los hubiere), los cuales deberán registrarse teniendo en cuenta los métodos y tecnologías, dentro de la normatividad vigente.

Se debe realizar la identificación de duplicidad del proyecto, factibilidad de la propuesta técnica realizada en estudio de preinversión o estudio de que dio viabilidad (ver inconvenientes como saneamiento físico legal de los terrenos) y de corresponder se presentará el informe de No Intervención sustentando las causales para el informe.

Adicionalmente se adjuntará el directorio del personal de la propuesta técnica (Anexo I), detallando datos personales, domicilio legal, teléfonos de contacto y correo electrónico, para facilitar la comunicación del profesional asignado por la UTP.

Entregables requeridos (INFORME N° 01)

El Informe N° 01, describir las acciones y/o labores que se van a realizar en cada una de las localidades.



FIRMA DIGITAL

Ministerio de Vivienda, Construcción y Saneamiento

VIVIENDA

Firmado digitalmente por: LOPEZ LEON Nestor
Freddy FAU 20504743307 soft
Motivo: Soy el autor del documento
Fecha: 2022/06/14 17:15:44-0500

MVCS

Por: LOPEZ LEON Nestor Freddy FAU 20504743307 soft
Motivo: Doy V° B°
Fecha: 2022/06/14 19:59:02-0500



PERÚ

Ministerio
de Vivienda, Construcción
y Saneamiento

Viceministerio
de Construcción
y Saneamiento

Programa Nacional
de Saneamiento Rural

TÉRMINOS DE REFERENCIA:
ELABORACIÓN DE EXPEDIENTE TÉCNICO DE OBRA EN EL ÁMBITO RURAL

1. Plan de trabajo, incluirá cronograma de actividades.
2. Directorio del personal presentado en la propuesta técnica (Anexo I).

INFORME N° 02: Planteamiento Técnico Definitivo

En el desarrollo del presente informe, se deberá identificar y verificar la existencia de fuentes de agua superficial (indicadas en el estudio de preinversión y/o nuevas) que se están utilizando actualmente o las que potencialmente podrían utilizarse en el Proyecto, la viabilidad de acceso, disponibilidad de terrenos, realizar pruebas y toma de muestras de la fuente para certificar la cantidad y calidad de agua disponible para el proyecto.

El Consultor se encargará de la elaboración, evaluación, y presentación de estudios básicos de ingeniería y complementarios (Análisis de calidad de agua) concernientes al estudio de fuentes de agua superficial. La presentación de solicitudes y la obtención de los permisos, autorizaciones y acreditaciones es de responsabilidad del Consultor, para ello deberá regirse al Reglamento de Procedimiento Administrativos para el Otorgamiento de Derechos de Uso de Agua aprobado con la Resolución Jefatural N° 007- 2015-ANA, Decreto Supremo N° 022-2016-MINAGRI y/o Resolución Jefatural N° 21-2017-ANA (Herramienta C), según corresponda.

El Estudio Hidrológico y/o hidrogeológico para la acreditación de la disponibilidad hídrica superficial o sub superficial de pequeños proyectos, deberá mínimamente contemplar lo establecido en el Formato Anexo N° 06 (o equivalente) de Resolución Jefatural N° 007- 2015-ANA.

Análisis Físico - Químico y Bacteriológico de las fuentes de agua y corrida de metales:

- La caracterización del agua a tratar debe ser sustentada con resultados de análisis actualizados por un laboratorio acreditado (INACAL) en todos los procedimientos presentados, se deberá verificar el cumplimiento de los parámetros de los Estándares de Calidad Ambiental de Agua (ECA) para consumo humano, según DECRETO SUPREMO N° 004-2017-MINAM y/o Decreto Supremo N° 031-2010-SA.
- Se deberá realizar la interpretación de resultados con las recomendaciones pertinentes en un informe con el resumen de los ensayos presentados.

Reporte de aforos de la(s) fuente(s) de agua:

- Se realizará aforos a la fuente de agua seleccionada en el estudio de preinversión o establecida por el consultor, para lo cual se utilizará el método de aforo más conveniente técnicamente según el tipo de fuente y caudal de la misma.
- Con información estadística y/o de experiencias recabadas en otros estudios, se establecerá el caudal máximo y mínimo, con la finalidad de garantizar la disponibilidad hídrica durante todo el horizonte del proyecto.

Se deberá realizar la interpretación de resultados con las recomendaciones pertinentes.

El término Estudio Preinversión comprende: Fichas Técnicas y/o Perfiles y/o PIP menores y/o factibilidad.

Dependiendo de la opción tecnológica para el abastecimiento de agua potable a desarrollar (fuente superficial sub-superficial o subterránea), el Consultor iniciará el trámite para la obtención de la acreditación de disponibilidad Hídrica.

El Consultor deberá iniciar esta fase desarrollando actividades de recolección de datos de campo y estudios básicos y de ingeniería (Herramienta C), que permitan la consolidación de la opción



FIRMA DIGITAL



Firmado digitalmente por: LOPEZ LEON Nestor
Freddy FAU 20504743307 soft
Motivo: Soy el autor del documento
Fecha: 2022/06/14 17:15:44-0500

MVCS

Por: LOPEZ LEON Nestor Freddy FAU 20504743307 soft
Motivo: Doy V. B.
Fecha: 2022/06/14 19:59:02-0500



PERÚ

Ministerio
de Vivienda, Construcción
y Saneamiento

Viceministerio
de Construcción
y Saneamiento

Programa Nacional
de Saneamiento Rural

TÉRMINOS DE REFERENCIA:
ELABORACIÓN DE EXPEDIENTE TÉCNICO DE OBRA EN EL ÁMBITO RURAL

tecnológica a emplear en el abastecimiento de agua potable y sistema de disposición sanitaria de excretas. La Consolidación tiene por finalidad evaluar y dar consistencia a las soluciones propuestas en el estudio de preinversión (Herramienta A), dejando perfectamente definidos los componentes que constituirán los servicios de agua potable y disposición sanitaria de excretas, de los proyectos a cargo del Consultor.

Al inicio de esta fase el Consultor deberá efectuar un trabajo de campo en la zona del Proyecto (Herramienta C), a fin de realizar y presentar un diagnóstico completo sobre la situación de la infraestructura de los servicios de agua potable y disposición sanitaria de excretas, información que se confrontará con la proporcionada en el Estudio de Preinversión (viable), debiendo complementarla y actualizarla con el fin de disponer mayores elementos de juicio para una óptima formulación del Expediente Técnico de obra.

De ser el caso, la existencia de infraestructura sanitaria que se encuentre en regulares y/o buenas condiciones y estas permitan ser integradas al nuevo planteamiento técnico; estas formarán parte de la oferta optimizada del sistema, para ello el Consultor realizará un informe de compatibilidad, donde se detalle e indique las partes y/o totalidad de infraestructura que se va a utilizar, dicha evaluación podrá garantizar el periodo de diseño del sistema de agua potable y disposición sanitaria de excretas, respectivamente. Así mismo deberá realizar pruebas de calidad, ensayos de calidad de los sistemas existentes, donde sus resultados justifiquen su integración al proyecto, se debe dar la presentación de planos indicativos de los componentes que se plantean conservar e incluir al sistema propuesto.

El consultor debe presentar todos los estudios básicos y de ingenierías completas, aquellos que se presenten en su fase final para emisión de certificados, autorizaciones, resoluciones y/o acreditaciones, se darán por NO PRESENTADOS.

Cada uno de los estudios básicos, estudios de ingeniería, informes, cálculos, planos, anexos, etc. serán desarrollados teniendo en cuenta las indicaciones detalladas en el Anexo A. Los entregables que conforman el Informe N° 02, **se especifican en el Anexo B y deben ser presentados de acuerdo a este.**

El consultor mínimamente deberá presentar (en base a la Herramienta C):

TOMO II: MEMORIA DE CÁLCULOS

Memoria de Cálculo detallado por componente y especialidad, conteniendo lo siguiente:

- 2.1 Parámetros de diseño
- 2.2 Diseño y cálculo hidráulico
- 2.3 Diseño y cálculo estructural
- 2.4 Diseño y cálculo eléctrico y mecánico-eléctrico

TOMO V: PLANOS (Ver Anexo B)

5.1 ÍNDICE DE PLANOS

5.2 PLANOS GENERALES

- 5.2.1 Plano de Ubicación
- 5.2.2 Plano del Área de Influencia del Proyecto
- 5.2.3 Plano Topográfico
- 5.2.4 Plano de Trazado y Lotización
- 5.2.5 Plano de ubicación de Canteras y Escombreras.
- 5.2.6 Otros (Especificar)



FIRMA DIGITAL



VIVIENDA

Firmado digitalmente por: LOPEZ LEON Nestor
Freddy FAU 20504743307 soft
Motivo: Soy el autor del documento
Fecha: 2022/06/14 17:15:44-0500

MVCS

Por: LOPEZ LEON Nestor Freddy FAU 20504743307 soft
Motivo: Doy V° B°
Fecha: 2022/06/14 19:59:02-0500



PERÚ

Ministerio
de Vivienda, Construcción
y Saneamiento

Viceministerio
de Construcción
y Saneamiento

Programa Nacional
de Saneamiento Rural

TÉRMINOS DE REFERENCIA:
ELABORACIÓN DE EXPEDIENTE TÉCNICO DE OBRA EN EL ÁMBITO RURAL

5.3 PLANOS DE LA INFRAESTRUCTURA EXISTENTE

- 5.3.1 Sistema de Agua para consumo humano
- 5.3.2 Sistema de Disposición Sanitaria de Excretas
- 5.3.3 Plano de Interferencias (De corresponder)
- 5.3.4 Otros (Especificar)

5.4 PLANOS SISTEMA DE AGUA POTABLE PROYECTADO

- 5.4.1 Plano de replanteo de componentes primarios (sólo PI de Mejoramiento o recuperación)
- 5.4.2 Plano General del Sistema de Agua Potable Proyectado.
- 5.4.3 Planos de Arquitectura de cada Componente.
- 5.4.4 Planos de Instalaciones y Perfil Hidráulico.
- 5.4.5 Planos de Estructuras por cada componente
- 5.4.6 Plano de Planta y Perfil (Líneas de Succión, Impulsión, Conducción y/o Aducción)
- 5.4.7 Plano de redes de distribución de agua potable.
- 5.4.8 Plano de Modelamiento hidráulico y diagrama de presiones
- 5.4.9 Planos de detalle de empalmes y accesorios
- 5.4.10 Plano de Conexiones Domiciliarias.
- 5.4.11 Plano de Detalles típicos.
- 5.4.12 Plano de instalaciones eléctricas y equipo electromecánico.
- 5.4.13 Plano de Red primaria en media tensión para suministro eléctrico (de corresponder).
- 5.4.14 Otros (Especificar)

5.5 PLANOS DE PLANTA DE TRATAMIENTO DE AGUA POTABLE, de corresponder

- 5.5.1 Plano de Ubicación de la PTAP
- 5.5.2 Plano de Arquitectura de la PTAP
- 5.5.3 Plano de Perfil hidráulico de la PTAP
- 5.5.4 Plano de Estructuras de la PTAP
- 5.5.5 Planos de Instalaciones eléctricas y electromecánicas
- 5.5.6 Otros (especificar)

5.6 PLANOS SISTEMA DE SANEAMIENTO

- 5.6.1 Plano de Localización y ubicación de las UBS
- 5.6.2 Plano de Arquitectura de las UBS
- 5.6.3 Plano de Estructuras de las UBS
- 5.6.4 Plano de Instalaciones Sanitarias de las UBS
- 5.6.5 Plano de Instalaciones Eléctricas de las UBS
- 5.6.6 Plano de Tratamiento y disposición final
- 5.6.7 Plano de detalles.
- 5.6.8 Otros especificar

5.7 PLANOS DEL SISTEMA DE PLANTA DE TRATAMIENTO DE AGUAS RESIDUALES (PTAR), de corresponder

- 5.7.1 Plano General de Sistema
- 5.7.2 Plano de Redes
- 5.7.3 Plano de Diagrama de Flujo
- 5.7.4 Plano de Conexiones Domiciliarias y Empalmes
- 5.7.5 Planos de Detalles Típicos
- 5.7.6 Plano de ubicación de la PTAR
- 5.7.7 Planos de Arquitectura de la PTAR
- 5.7.8 Planos de Estructuras de la PTAR
- 5.7.9 Plano del Perfil Hidráulico de la PTAR



Firmado digitalmente por: LOPEZ LEON Nestor
Freddy FAU 20504743307 soft
Motivo: Soy el autor del documento
Fecha: 2022/06/14 17:15:44-0500

MVCS
Por: LOPEZ LEON Nestor Freddy FAU 20504743307 soft
Motivo: Doy V. B.
Fecha: 2022/06/14 19:59:02-0500



PERÚ Ministerio de Vivienda, Construcción y Saneamiento

Viceministerio de Construcción y Saneamiento

Programa Nacional de Saneamiento Rural

TÉRMINOS DE REFERENCIA:
ELABORACIÓN DE EXPEDIENTE TÉCNICO DE OBRA EN EL ÁMBITO RURAL

- 5.7.10 Plano de Detalle de Arquitectura y Estructuras (Estación de Bombeo).
- 5.7.11 Plano de Líneas de Impulsión de Aguas Residuales
- 5.7.12 Planos de Instalaciones Eléctricas y Equipo Electromecánico
- 5.7.13 Otros (Especificar).

5.8 PLANOS DE SISTEMAS NO CONVENCIONALES, de corresponder

- 5.8.1 Planos de Arquitectura del Sistema No Convencional
- 5.8.2 Planos de Estructuras del Sistema No Convencional
- 5.8.3 Planos de Instalaciones Sanitarias
- 5.8.4 Planos de Instalaciones Eléctricas
- 5.8.5 Plano de las Obras Civiles para la Mitigación de Riesgos
- 5.8.6 Otros (Especificar)

TOMO VI : ANEXOS

- 6.1 Constancia de visita y trabajos en campo
- 6.2 Documentos que acrediten la propiedad y/o libre disponibilidad de los terrenos
- 6.3 Estudio Poblacional
- 6.4 Estudio de Fuentes
- 6.4.1 Análisis Físico Químico, Bacteriológico y corrida de metales
- 6.5 Estudio Topográfico
- 6.6 Estudio Geodésico y Georreferenciación
- 6.7 Estudio de mecánica de suelos
- 6.7.1 Ensayos de Mecánica de suelos
- 6.7.2 Test de Percolación
- 6.8 Estudio de canteras y escombreras
- 6.14 Panel Fotográfico
- 6.15 BIM (Building Information Modelling)
- 6.16 Resoluciones, Certificados, Acreditaciones y/o Autorizaciones
 - 6.16.1 Documento que acredite la disponibilidad hídrica de la fuente emitida por autoridad del agua (ANA/ALA).
 - 6.16.2 Factibilidad de Servicios de Energía Eléctrica
 - 6.16.3 Certificado de Inexistencia de Restos Arqueológicos, incluye expediente de trámite y planos.
Contra la denegatoria de aprobación del Expediente, proceden los recursos administrativos de reconsideración y apelación, según lo dispuesto en la Ley 27444 – Ley de Procedimiento Administrativo General, el consultor deberá presentar la documentación que lo acredite.
- 6.17 Documentación de los Profesionales Especialistas participantes en la Elaboración y revisión del proyecto
 - 6.17.1 Lista de Profesionales contratados para la elaboración del Expediente Técnico
 - 6.17.2 Certificados de Habilidad de los Profesionales contratados para la elaboración del Expediente Técnico.

TOMO VII : COMPONENTE SOCIAL (Según Anexo E y Formatos 01-ET al 14 ET)

- 7.1 Padrón definitivo de asociados.
- 7.2 Informe de diagnóstico:
 - Diagnóstico Socioeconómico
 - Diagnóstico de la organización comunal
 - Mapeo de actores.
- 7.5 Documentos, Actas y/o Anexos



Firmado digitalmente por: LOPEZ LEON Nestor
Freddy FAU 20504743307 soft
Motivo: Soy el autor del documento
Fecha: 2022/06/14 17:15:44-0500

MVCS
Por: LOPEZ LEON Nestor Freddy FAU 20504743307 soft
Motivo: Doy V° B°
Fecha: 2022/06/14 19:59:02-0500



PERÚ

Ministerio
de Vivienda, Construcción
y Saneamiento

Viceministerio
de Construcción
y Saneamiento

Programa Nacional
de Saneamiento Rural

TÉRMINOS DE REFERENCIA:
ELABORACIÓN DE EXPEDIENTE TÉCNICO DE OBRA EN EL ÁMBITO RURAL

- 7.5.1 Acta de Reunión informativa con autoridades y funcionarios municipales para el inicio del expediente técnico de obra.
- 7.5.2 Acta de Reunión informativa con autoridades y población de la comunidad para el inicio del expediente técnico de obra.
- 7.5.3 Acta de Asamblea General de aprobación y validación del padrón definitivo de asociados.
- 7.5.7 Acta de Asamblea General sobre Disponibilidad de Terrenos (cuando los terrenos pertenecen a la comunidad).
- 7.5.8 Certificado de libre disponibilidad de Terrenos (cuando los terrenos son de propiedad privada).
- 7.5.9 Resolución de alcaldía (Cuando los terrenos pertenecen a la Municipalidad).

INFORME DE NO INTERVENCIÓN: Informe de No Intervención por motivos no imputables a la presente Consultoría, debido a las siguientes causales:

Cambio de Concepción Técnica:

Un proyecto de inversión puede tener modificaciones que impliquen el cambio de la localización dentro de su ámbito de influencia o variaciones en la capacidad de producción o de la tecnología de producción para atender a la demanda de la población objetivo del proyecto de inversión viable; incluye también a otras alternativas de solución evaluadas en el estudio de preinversión que cumplan los requisitos de viabilidad, según corresponda. Dichas modificaciones no afectan la concepción técnica.

En caso contrario, o en caso de producirse otras causales que impidan el desarrollo de alguna de las Alternativas propuestas en la ficha técnica estándar o estudio de preinversión, se deberá elaborar el INFORME DE NO INTERVENCIÓN. El Consultor presentará un informe técnico, sustentando el causal o causales identificados y recomendará el cambio de concepción técnica, con la finalidad de brindar los servicios de agua potable y disposición sanitaria de excretas a las localidades.

Otras causales:

En casos en que se encuentre la intervención de otras entidades (para evitar duplicidad) u otras causales (problemas sociales y/o falta de sostenibilidad del proyecto, u otras causales ajenas a la presente consultoría) que determinen la No intervención en las localidades, el Consultor deberá presentar un informe técnico – social, detallando las causales, las que tomarán validez con documentación propia de los involucrados.

Se presentará como mínimo: una memoria descriptiva con el sustento técnico y/o social que no permitan la continuidad de la elaboración del Expediente Técnico de obra, consistente en antecedentes, ubicación, accesos a las localidades, trabajos realizados, causales de la No intervención, resultados, panel fotográfico, documentos sustentatorios, otros que estime conveniente, conclusiones y recomendaciones. El Consultor presentará un Informe por cada localidad No intervenida.

El término Estudio Preinversión comprende: Fichas Técnicas y/o Perfiles y/o PIP menores y/o factibilidad.

9.3 SEGUNDA FASE

INFORME N° 03: Desarrollo del Expediente Técnico de obra



FIRMA DIGITAL

Ministerio de Vivienda, Construcción y Saneamiento

VIVIENDA

Firmado digitalmente por: LOPEZ LEON Nestor
Freddy FAU 20504743307 soft
Motivo: Soy el autor del documento
Fecha: 2022/06/14 17:15:44-0500

MVCS
Por: LOPEZ LEON Nestor Freddy FAU 20504743307 soft
Motivo: Doy V° B°
Fecha: 2022/06/14 19:59:02-0500



PERÚ

Ministerio
de Vivienda, Construcción
y Saneamiento

Viceministerio
de Construcción
y Saneamiento

Programa Nacional
de Saneamiento Rural

TÉRMINOS DE REFERENCIA:
ELABORACIÓN DE EXPEDIENTE TÉCNICO DE OBRA EN EL ÁMBITO RURAL

El Consultor desarrolla el Expediente Técnico de obra sobre la base de las Alternativas propuestas en la ficha técnica estándar o el estudio de preinversión (Herramienta A), Estudios de Fuentes de Agua, Estudios Básicos y de Ingeniería e indicaciones dadas en el Anexo A. El Expediente Técnico de obra a desarrollar por el consultor (Informe N° 03), deberá tener el siguiente contenido mínimo:

TOMO I: MEMORIA DESCRIPTIVA

- 1.1 *Datos Generales*
- 1.2 *Generalidades y Antecedentes*
- 1.3 *Objetivos*
- 1.4 *Operador del servicio*
- 1.5 *Características Generales de la localidad.*
 - 1.5.1 *Ubicación.*
 - 1.5.2 *Área de Influencia del Proyecto.*
 - 1.5.3 *Vías de Acceso.*
 - 1.5.4 *Clima.*
 - 1.5.5 *Topografía, estudio geodésico, Características Físicas del Suelo.*
- 1.6 *Características Socio-Económicas de la localidad.*
 - 1.6.1 *Vivienda.*
 - 1.6.2 *Actividades Económicas.*
 - 1.6.3 *Salud.*
 - 1.6.4 *Educación.*
 - 1.6.5 *Servicios Básicos Existentes.*
 - 1.6.6 *Otros.*
- 1.7 *Población Beneficiaria*
 - 1.7.1 *Proyecciones Poblacionales y de Demanda (Agua Potable y Disposición Sanitaria de Excretas)*
- 1.8 *Diagnóstico de los Sistemas Existentes*
 - 1.8.1 *Descripción y Evaluación de la Situación Actual del Servicio de Agua Potable*
 - 1.8.2 *Descripción y Evaluación de la Situación Actual del Servicio de Disposición Sanitaria de Excretas.*
- 1.9 *Déficit por Componentes de los Sistemas de Agua Potable y Disposición Sanitaria de Excretas*
- 1.10 *Descripción de Obras Proyectadas*
 - 1.10.1 *Consideraciones de Diseño del Sistema Propuesto*
 - 1.10.2 *Descripción de Obras Proyectadas de Sistema de Agua Potable*
 - 1.10.3 *Descripción de Obras Proyectadas del Sistema de Disposición Sanitaria de Excretas*
 - 1.10.4 *Cuadro Resumen de Metas*
- 1.11 *Capacidad Operativa del Operador (O.C.)*
- 1.12 *Resumen de Estudios Preliminares y Complementarios*
 - 1.12.1 *Del Estudio Ambiental/Ficha Técnica Ambiental*
 - 1.12.2 *Del Estudio de mecánica de suelos, geotécnica y percolación.*
 - 1.12.3 *Del Estudio de canteras y escombreras*
 - 1.12.4 *Gestión de riesgos en la planificación de la ejecución de obras – OSCE.*
 - 1.12.5 *Informe Técnico de Análisis de Riesgo.*
 - 1.12.6 *Certificaciones, Autorizaciones y/o Acreditaciones*
- 1.13 *Resumen del Presupuesto de Obra*
- 1.14 *Modalidad de Ejecución*
- 1.15 *Sistema de Contratación*
- 1.16 *Plazo de Ejecución*
- 1.17 *Otros (Especificar)*

TOMO II: MEMORIA DE CÁLCULO



FIRMA DIGITAL



VIVIENDA

Firmado digitalmente por: LOPEZ LEON Nestor
Freddy FAU 20504743307 soft
Motivo: Soy el autor del documento
Fecha: 2022/06/14 17:15:44-0500

MVCS
Por: LOPEZ LEON Nestor Freddy FAU 20504743307 soft
Motivo: Doy V° B°
Fecha: 2022/06/14 19:59:02-0500



PERÚ

Ministerio
de Vivienda, Construcción
y Saneamiento

Viceministerio
de Construcción
y Saneamiento

Programa Nacional
de Saneamiento Rural

TÉRMINOS DE REFERENCIA:
ELABORACIÓN DE EXPEDIENTE TÉCNICO DE OBRA EN EL ÁMBITO RURAL

- 2.1 Parámetros de diseño
- 2.2 Diseño y cálculo hidráulico
- 2.3 Diseño y cálculo estructural
- 2.4 Diseño y cálculo eléctrico y mecánico-eléctrico

TOMO III: METRADOS Y PRESUPUESTOS

- 3.1 Metrados
 - 3.1.1 Resumen de Metrados
 - 3.1.2 Planilla de Metrados
- 3.2 Presupuesto de Obra
 - 3.2.1 Hoja de Resumen de Presupuesto Base
 - 3.2.2 Presupuesto Base Detallado (fecha de presupuesto)
 - 3.2.3 Desagregado de Costos Indirectos
 - 3.2.4 Otros Componentes (Especificar)
- 3.3 Análisis de Precios Unitarios
- 3.4 Relación de Insumos y Cotizaciones
 - 3.4.1 Relación de Insumos con Precios
 - 3.4.2 Cotización de Materiales, Insumos, Equipos y Herramientas
 - 3.4.3 Relación de Equipo Mínimo
- 3.5 Fórmulas Polinómicas
 - 3.5.1 Agrupamiento Preliminar
 - 3.5.2 Fórmula Polinómica
- 3.6 Cronogramas de Ejecución de Obra
 - 3.6.1 Cronograma Avance de Ejecución de Obra (Diagrama Gantt)
 - 3.6.2 Cronograma PERT CPM (Programa de Ejecución de Obra)
 - 3.6.3 Cronograma Valorizado de Ejecución de Obra
 - 3.6.4 Cronograma/Calendario de Adquisición de Materiales

TOMO IV: ESPECIFICACIONES TÉCNICAS

Especificaciones Técnicas por cada partida presupuestada (Incluyendo la descripción de trabajos, método constructivo, calidad de los materiales, sistema de control de calidad, métodos de medición y condiciones de pago). Las especificaciones deberán ser concordantes con la Norma de Control Interno N° 600-02.

- 4.1 Especificaciones Técnicas Generales
- 4.2 Especificaciones Técnicas Específicas
- 4.3 Especificaciones Técnicas Contra el Covid 19

TOMO V: PLANOS

- 5.1 ÍNDICE DE PLANOS
- 5.2 PLANOS GENERALES
 - 5.2.1 Plano de Ubicación
 - 5.2.2 Plano del Área de Influencia del Proyecto
 - 5.2.3 Plano Topográfico
 - 5.2.4 Plano de Trazado y Lotización
 - 5.2.5 Plano de ubicación de Canteras y Escombreras.
 - 5.2.6 Otros (Especificar)
- 5.3 PLANOS SISTEMA DE AGUA POTABLE PROYECTADO



Firmado digitalmente por: LOPEZ LEON Nestor
Freddy FAU 20504743307 soft
Motivo: Soy el autor del documento
Fecha: 2022/06/14 17:15:44-0500

MVCS
Por: LOPEZ LEON Nestor Freddy FAU 20504743307 soft
Motivo: Doy V° B°
Fecha: 2022/06/14 19:59:02-0500



PERÚ

Ministerio
de Vivienda, Construcción
y Saneamiento

Viceministerio
de Construcción
y Saneamiento

Programa Nacional
de Saneamiento Rural

TÉRMINOS DE REFERENCIA:
ELABORACIÓN DE EXPEDIENTE TÉCNICO DE OBRA EN EL ÁMBITO RURAL

- 5.3.1 *Plano de replanteo de componentes primarios (sólo PI de Mejoramiento o recuperación)*
- 5.3.2 *Plano General del Sistema de Agua Potable Proyectado.*
- 5.3.3 *Planos de Arquitectura de cada Componente.*
- 5.3.4 *Planos de Instalaciones y Perfil Hidráulico.*
- 5.3.5 *Planos de Estructuras por cada componente*
- 5.3.6 *Plano de Planta y Perfil (Líneas de Succión, Impulsión, Conducción y/o Aducción)*
- 5.3.7 *Plano de redes de distribución de agua potable.*
- 5.3.8 *Plano de Modelamiento hidráulico y diagrama de presiones*
- 5.3.9 *Planos de detalle de empalmes y accesorios*
- 5.3.10 *Plano de Conexiones Domiciliarias.*
- 5.3.11 *Plano de Detalles típicos.*
- 5.3.12 *Plano de instalaciones eléctricas y equipo electromecánico.*
- 5.3.13 *Plano de Red primaria en media tensión para suministro eléctrico, de corresponder).*
- 5.3.14 *Otros (Especificar)*
- 5.5 **PLANOS SISTEMA DE SANEAMIENTO**
 - 5.5.1 *Plano de Localización y ubicación de las UBS*
 - 5.5.2 *Plano de Arquitectura de las UBS*
 - 5.5.3 *Plano de Estructuras de las UBS*
 - 5.5.4 *Plano de Instalaciones Sanitarias de las UBS*
 - 5.5.5 *Plano de Instalaciones Eléctricas de las UBS*
 - 5.5.6 *Plano de Tratamiento y disposición final*
 - 5.5.7 *Plano de detalles.*
 - 5.5.8 *Otros especificar*
- 5.6 **PLANOS DE SISTEMAS NO CONVENCIONALES, de corresponder**
 - 5.6.1 *Planos de Arquitectura del Sistema No Convencional*
 - 5.6.2 *Planos de Estructuras del Sistema No Convencional*
 - 5.6.3 *Planos de Instalaciones Sanitarias*
 - 5.6.4 *Planos de Instalaciones Eléctricas*
 - 5.6.5 *Plano de las Obras Civiles para la Mitigación de Riesgos*
 - 5.6.6 *Otros (Especificar)*

PLANOS DE LAS OBRAS CIVILES PARA LA MITIGACIÓN DE RIESGOS naturales y ambientales; conforme a las recomendaciones dadas en el Informe Técnico Análisis de riesgos y FTA, DIA o el que corresponda.

TOMO VI: ANEXOS

- 6.1 *Constancia de visita y trabajos en campo*
- 6.2 *Documentos que acrediten la propiedad y/o libre disponibilidad de los terrenos*
- 6.3 *Estudio Poblacional*
- 6.4 *Estudio de Fuentes*
- 6.4.1 *Análisis Físico Químico, Bacteriológico y corrida de metales*
- 6.5 *Estudio Topográfico*
- 6.6 *Estudio Geodésico y Georreferenciación*
- 6.7 *Estudio de mecánica de suelos*
- 6.7.1 *Ensayos de Mecánica de Suelos*
- 6.7.2 *Test de Percolación*
- 6.8 *Estudio de canteras y escombreras*
- 6.9 *Estudios Ambientales*



FIRMA DIGITAL



VIVIENDA

Firmado digitalmente por: LOPEZ LEON Nestor
Freddy FAU 20504743307 soft
Motivo: Soy el autor del documento
Fecha: 2022/06/14 17:15:44-0500

MVCS
Por: LOPEZ LEON Nestor Freddy FAU 20504743307 soft
Motivo: Doy V° B°
Fecha: 2022/06/14 19:59:02-0500



PERÚ Ministerio de Vivienda, Construcción y Saneamiento

Viceministerio de Construcción y Saneamiento

Programa Nacional de Saneamiento Rural

TÉRMINOS DE REFERENCIA:
ELABORACIÓN DE EXPEDIENTE TÉCNICO DE OBRA EN EL ÁMBITO RURAL

- 6.9.1 Certificado de compatibilidad para proyectos en áreas protegidas, zonas de amortiguamiento, entre otros – SERNANP.
- 6.9.2 Certificación ambiental
- 6.9.3 Ficha Técnica Ambiental- FTA.
- 6.10 Informe Técnico de análisis de riesgos
- 6.11 Gestión de Riesgos en la planificación de la ejecución de obras -OSCE
- 6.12 Manual de Operación y Mantenimiento
- 6.13 Plan de Seguridad y Salud Ocupacional
- 6.14 Panel Fotográfico
- 6.15 BIM (Building Information Modelling)
- 6.16 Resoluciones, Certificados, Acreditaciones y/o Autorizaciones
 - 6.16.1 Documento que acredite la disponibilidad hídrica de la fuente emitida por autoridad del agua (ANA/ALA).
 - 6.16.2 Factibilidad de Servicios de Energía Eléctrica
 - 6.16.3 Certificado de Inexistencia de Restos Arqueológicos, incluye expediente de trámite y planos.
 - 6.16.4 Autorización Sanitaria de aprobación de diseño de las plantas de tratamiento de agua potable por parte de la DIGESA.
 - 6.16.5 Autorización Sanitaria del sistema de tratamiento y disposición final de aguas residuales domésticas con infiltración en el terreno.
 - 6.16.6 Autorización de vertimientos de aguas residuales industriales, municipales y domésticas tratadas, otorgadas por el ANA.
 - 6.16.7 Autorización de reusos de aguas residuales tratadas, otorgadas por el ANA.
 - 6.16.8 Certificado de compatibilidad para proyectos en áreas protegidas, zonas de amortiguamiento, entre otros – SERNANP.
 - 6.16.9 Certificado de Protección Cultural para Proyectos en Áreas Protegidas – SERNANP
 - 6.16.10 Certificación ambiental/Ficha Técnica Estándar
 - 6.16.11 Y otros que sean necesarios y solicitados a criterio técnico por la supervisión o la Entidad.
 - 6.16.12 Resultados de ensayos y pruebas de calidad
 - 6.16.13 Acta de Compromiso de Sostenibilidad por parte de la Municipalidad/EPS para asumir la operación y/o mantenimiento del proyecto (De corresponder).
 - 6.16.14 Resolución de alcaldía donde se acepta asumir garantizar la sostenibilidad del proyecto.
- 6.17 Documentación de los Profesionales Especialistas participantes en la Elaboración y Revisión del Expediente Técnico de obra.
 - 6.17.1 Documentos en Digital (CD-ROM)
 - 6.17.2 Certificados de Habilidad originales de los Profesionales contratados para la elaboración del Expediente Técnico de obra.
- 6.18 Documentos Propios de la Entidad
- 6.19 Documentos en Digital (CD-ROM)
 - 6.19.1 Disco Compacto, con versión editable de todo el Proyecto
 - 6.19.2 Disco Compacto, con versión escaneada con las firmas de los responsables de todo el Proyecto

TOMO VII: COMPONENTE SOCIAL (Según Anexo E y Formatos 01-ET al 14 ET)

- 7.1 Padrón definitivo de asociados. (Adjuntar fuente del PNSR)
- 7.2 Informe de diagnóstico:
 - Diagnóstico Socioeconómico (Adjuntar fuente del PNSR)
 - Diagnóstico de la organización comunal



Firmado digitalmente por: LOPEZ LEON Nestor
Freddy FAU 20504743307 soft
Motivo: Soy el autor del documento
Fecha: 2022/06/14 17:15:44-0500

MVCS
Por: LOPEZ LEON Nestor Freddy FAU 20504743307 soft
Motivo: Doy V° B°
Fecha: 2022/06/14 19:59:02-0500



PERÚ

Ministerio de Vivienda, Construcción y Saneamiento

Viceministerio de Construcción y Saneamiento

Programa Nacional de Saneamiento Rural

TÉRMINOS DE REFERENCIA:
ELABORACIÓN DE EXPEDIENTE TÉCNICO DE OBRA EN EL ÁMBITO RURAL

- Mapeo de actores.
- 7.3 Informe de realización de actividades sociales para la elaboración del expediente técnico de obra.
- 7.4 Planes y presupuestos de la intervención social:
 - Plan y presupuesto de Comunicación y Educación Sanitaria Ambiental
 - Plan y presupuesto de Gestión del Servicio y Asistencia Técnica
 - Plan y presupuesto de capacitación para la Gestión y Administración de los recursos durante la implementación del proyecto (en caso el proyecto sea ejecutado bajo la modalidad de Núcleo Ejecutor).
 - Plan y presupuesto de la Supervisión Social
- 7.5 Documentos, Actas y/o Anexos
 - 7.5.1 Acta de reunión informativa con autoridades y funcionarios municipales para el inicio del expediente técnico de obra.
 - 7.5.2 Acta de reunión informativa con autoridades y población de la comunidad para el inicio del expediente técnico de obra.
 - 7.5.3 Acta de asamblea general de aprobación y validación del padrón definitivo de asociados. (Adjuntar fuente del PNSR)
 - 7.5.4 Acta de asamblea general de los asociados para la aprobación de la opción técnica en agua y saneamiento, cuota familiar y libre de disponibilidad de terreno.
 - 7.5.5 Declaración de autorización y compromiso del asociado para la instalación intradomiciliar de los servicios de Agua Potable y Unidad Básica de Saneamiento (UBS).
 - 7.5.6 Esquema de ubicación de la UBS dentro la propiedad del asociado (Anexo de la Declaración Unilateral).
 - 7.5.7 Acta de asamblea general sobre disponibilidad de terrenos (cuando los terrenos pertenecen a la comunidad).
 - 7.5.8 Certificado de libre disponibilidad de terrenos (cuando los terrenos son de propiedad privada).
 - 7.5.9 Resolución de alcaldía (cuando el terreno pertenece a la municipalidad).
 - 7.5.10 Ordenanza de creación de la ATM.
 - 7.5.11 Resolución de reconocimiento del Consejo Directivo de la Organización Comunal (O.C).

TOMO VIII: Resumen Ejecutivo

Contemplará la síntesis de intervención de todos los componentes, productos y acciones evaluando la consistencia del expediente técnico de obra con la ficha técnica estándar, estudio de preinversión o estudio con el que se obtuvo la viabilidad del proyecto.

Como mínimo se deberá presentar la siguiente información:

- 9.1 Datos Generales
- 9.2 Antecedentes
- 9.3 Objetivos
- 9.4 Ubicación del Proyecto
- 9.5 Población Beneficiaria
- 9.6 Resumen del Diagnóstico de los Servicios Existentes
- 9.7 Resumen de las Obras Proyectadas
- 9.8 Resumen del Presupuesto de Obra
- 9.9 Modalidad de Ejecución
- 9.10 Sistema de Contratación
- 9.11 Plazo de Ejecución



FIRMA DIGITAL

Ministerio de Vivienda, Construcción y Saneamiento

VIVIENDA

Firmado digitalmente por: LOPEZ LEON Nestor
Freddy FAU 20504743307 soft
Motivo: Soy el autor del documento
Fecha: 2022/06/14 17:15:44-0500

MVCS
Por: LOPEZ LEON Nestor Freddy FAU 20504743307 soft
Motivo: Doy V° B°
Fecha: 2022/06/14 19:59:02-0500



PERÚ

Ministerio
de Vivienda, Construcción
y Saneamiento

Viceministerio
de Construcción
y Saneamiento

Programa Nacional
de Saneamiento Rural

TÉRMINOS DE REFERENCIA:
ELABORACIÓN DE EXPEDIENTE TÉCNICO DE OBRA EN EL ÁMBITO RURAL

INFORME N° 04: Versión Final del Expediente Técnico de obra Luego de aprobado el Informe N° 03, y se verifique que el Expediente Técnico de obra⁶ cuente con toda la información detallada en la Ficha Verificación del Contenido Mínimo del Expediente Técnico de obra (Anexo A) y Ficha de Verificación Documentaria del Expediente Técnico de obra (Anexo C), así como la conformidad del profesional asignado por la UTP del PNSR, se procederá al registro del Formato N° 08-A, sección A (Registros en la fase de Ejecución para proyectos de inversión), con ello se iniciará el trámite de la Resolución Directoral de aprobación del Expediente Técnico de obra, en el orden propuesto:

1. *Constancia de registro de la Fase de Inversión*
2. *Formato N° 08-A: Registros en la fase de Inversión para proyectos de inversión.*
3. *Ficha Verificación del Contenido Mínimo del Expediente Técnico de obra (Anexo B)*
4. *Ficha de Verificación Documentaria del Expediente Técnico de obra (Anexo C)*
5. *Expediente Técnico de obra (Versión final, en físico y digital).*
6. *Evaluación Social e*
7. *Informe de consistencia*

9.3.1. CONTENIDO DE LOS INFORMES DEL ESTUDIO

Los informes del estudio deben contener lo precisado en estos Términos de Referencia. Así mismo deberá considerar en la formulación del estudio, parámetros y normas técnicas para formulación y evaluación de proyectos de saneamiento, guías del sector saneamiento, normas técnicas y normas ambientales, exceptuando lo que no se ajuste a la normativa del Programa Nacional de Saneamiento Rural.

La formulación del estudio estará sujeta a las modificaciones de la norma del Sistema Nacional de Programación Multianual y Gestión de Inversiones INVIERTE.PE, establecidos por el Ministerio de Economía y Finanzas (MEF), debiendo el Consultor ceñirse a la misma.

9.3.2. PRESENTACIÓN DE LOS INFORMES

Debe iniciarse obligatoriamente cada entregable con un índice donde se precisen los acápites, ítems, estudios y/o actividades que conforman el informe. Por cada uno de los Informes, el Consultor debe presentar un (01) ejemplar original impreso, debidamente sellado y firmado por el consultor, jefe de proyecto y especialistas.

El Jefe de proyecto deberá firmar todas las páginas del informe (texto, cuadro, anexos) y cada uno de los especialistas en la parte correspondiente de su especialidad. Asimismo, el consultor presentará uno (01) CD que contenga el documento original escaneado (con sellos, firmas y vistos) y en archivos nativos editables.

La presentación de cada uno de los informes, se dará por admitida siempre y cuando éstos contengan la totalidad de Estudios y Anexos requeridos según los presentes términos de referencia. De verificarse que el consultor ha presentado los informes incompletos, éstos serán devueltos y se darán por NO PRESENTADO, así como de haber desfase en los plazos de entrega de los informes, éstos serán considerados como retrasos imputables al Consultor, lo que ameritará penalidad y se actuará en concordancia con lo indicado en el acápite 11 del presente Términos de Referencia.

Los informes serán presentados en Mesa de partes del MVCS: Av. República de Panamá N° 3650, San Isidro.

⁶ Incluye contar con las autorizaciones y certificaciones señaladas por las normas vigentes exigidos a los proyectos de agua y saneamiento.



Firmado digitalmente por: LOPEZ LEON Nestor
Freddy FAU 20504743307 soft
Motivo: Soy el autor del documento
Fecha: 2022/06/14 17:15:44-0500

MVCS
Por: LOPEZ LEON Nestor Freddy FAU 20504743307 soft
Motivo: Doy V° B°
Fecha: 2022/06/14 19:59:02-0500



PERÚ
Ministerio de Vivienda, Construcción y Saneamiento

Viceministerio de Construcción y Saneamiento

Programa Nacional de Saneamiento Rural

TÉRMINOS DE REFERENCIA:
ELABORACIÓN DE EXPEDIENTE TÉCNICO DE OBRA EN EL ÁMBITO RURAL

Así mismo, el plazo para la subsanación de las observaciones, será establecido dentro del marco de la ley de contrataciones del estado y su reglamento⁷ (Artículo 168.- Recepción y conformidad), de la misma forma, si el consultor no cumpliera a cabalidad con la subsanación de las mismas. Para ello, el profesional asignado por la UTP informará al PNSR para que proceda la aplicación de penalidades y/o resolución de contrato, según lo que corresponda.

9.3.3. DOCUMENTOS IMPRESOS

Cada uno de los profesionales integrantes de la propuesta técnica del Consultor, deberán suscribir y sellar las páginas de los informes impresos del estudio según su función/especialidad (Jefe de Proyecto y los especialistas, según corresponda), no pudiendo reemplazarse, en ningún caso, sus firmas y sellos por las firmas y sellos del representante legal del Consultor.

Para la revisión y/o aprobación de cada uno de los Informes, el Consultor presentará un (01) ejemplar impreso, con toda la información. Para la subsanación de las observaciones (formuladas por el profesional asignado por la UTP), el Consultor deberá presentar una nueva versión completa del mencionado informe con las observaciones subsanadas (salvo cuando, a criterio del profesional asignado por la UTP, el número reducido de páginas a agregar o reemplazar, permita insertarlas o sustituirlas, debiendo reemplazar obligatoriamente la carátula con el número de versión que corresponda y fecha actualizada).

En las carátulas de los informes que presente el Consultor deberá indicar obligatoriamente el número de la versión que presenta (iniciando desde la versión 01) y la fecha (mes y año) al que corresponde la versión presentada.

Una vez que el Expediente Técnico de obra (informe 4 y registro del formato N° 8-A) es aprobado por el profesional asignado por la Unidad Técnica de Proyectos del PNSR, para que sea procedente el trámite de pago, el Consultor debe presentar **un (01) ejemplar original impreso completo de las versiones oficiales del estudio aprobado, debidamente selladas y firmadas** por el Consultor, Jefe de Proyecto y especialistas y debidamente foliado.

9.3.4. DOCUMENTOS EN MEDIOS DIGITALES

Para la revisión y/o aprobación de los informes, el Consultor deberá presentar un juego de CD's, correspondiente al estudio, debidamente rotulado (nombre, N° de versión y fecha actualizada).

En cualquiera de los casos, el juego de CD's debe contener todos los archivos digitales (editables) en Word, Excel, AutoCAD, S10 y otros que se hayan utilizado para el desarrollo del Estudio; las mismas que serán de uso exclusivo del PNSR sin excepción. Cabe señalar que el Consultor debe entregar en los CD's las hojas de cálculo que hubiere desarrollado para la información del proyecto, sin ningún tipo de clave, ni protección de celdas y/o hojas.

Para que sea procedente el inicio del trámite para los pagos correspondientes, es indispensable la presentación de los documentos impresos, así como en medio magnético, con las características indicadas.

Todos los estudios, autorizaciones, certificados y documentos generados por la presente consultoría deben presentarse en físico (original) y en versión digital (CD o DVD).

⁷ Reglamento de la Ley N° 30225, aprobado por Decreto Supremo N° 344-2018-EF y modificatorias.



Firmado digitalmente por: LOPEZ LEON Nestor
Freddy FAU 20504743307 soft
Motivo: Soy el autor del documento
Fecha: 2022/06/14 17:15:44-0500

MVCS
Por: LOPEZ LEON Nestor Freddy FAU 20504743307 soft
Motivo: Doy V° B°
Fecha: 2022/06/14 19:59:02-0500



PERÚ

Ministerio
de Vivienda, Construcción
y Saneamiento

Viceministerio
de Construcción
y Saneamiento

Programa Nacional
de Saneamiento Rural

TÉRMINOS DE REFERENCIA:
ELABORACIÓN DE EXPEDIENTE TÉCNICO DE OBRA EN EL ÁMBITO RURAL

9.3.5. DOCUMENTOS REQUERIDOS PARA EL ÚLTIMO PAGO

Debe incluir la Ficha Verificación del Contenido Mínimo del Expediente Técnico de obra (Anexo B), Ficha de Verificación Documentaria del Expediente Técnico de obra (Anexo C), Formato N° 08-A (Registros en la fase de Ejecución para proyectos de inversión); y la entrega de los volúmenes impresos (documentos originales) y en archivos digitales, según lo exigido.

10. APROBACIÓN DE INFORMES

10.1 PRIMERA FASE

INFORME N° 01: Plan de trabajo

La Supervisión de proyecto asignada por la Unidad Técnica de Proyectos del PNSR revisará el Informe N° 01 dentro de los cinco (05) días calendarios siguientes a la recepción (*) del mismo, comunicando al consultor sobre la conformidad u observaciones al Plan de Trabajo (**).

De existir observaciones, se deberá comunicar (*) al consultor, indicando claramente el sentido de estas (**), para lo cual el consultor dispone de hasta cinco (5) días calendarios contados a partir del día siguiente de la notificación para la subsanación de observaciones.

Para revisar y dar su conformidad al Informe N° 01 con observaciones subsanadas, la Supervisión dispone de tres (03) días calendario contabilizados desde el día siguiente de la entrega del informe, para que comunique al Consultor la conformidad o sus observaciones si las hubiese (***).

Una vez aprobado el Plan de Trabajo y verificado la validación de las alternativas propuestas en el estudio de preinversión declarada viable (Herramienta A). Se dará inicio a la ejecución de labores propias a la elaboración del Expediente Técnico de obra.

INFORME N° 02: Planteamiento Técnico Definitivo

La Supervisión asignada por la Unidad Técnica de Proyectos del PNSR revisará el Informe N° 02 dentro de los Diez (10) días calendarios siguientes a la recepción (*) del mismo, comunicando al consultor sobre la conformidad u observaciones al Informe (**).

De existir observaciones, se deberá comunicar (*) al consultor, indicando claramente el sentido de estas (**), para lo cual el consultor dispone de hasta cinco (5) días calendarios contados a partir del día siguiente de la notificación para la subsanación de observaciones.

Para revisar y dar su conformidad al Informe N° 02 con observaciones subsanadas, la Supervisión dispone de cinco (05) días calendario contabilizados desde el día siguiente de la entrega del informe, para que comunique al Consultor la conformidad o sus observaciones si las hubiese (***).

De contar este informe con la conformidad del Supervisor, pasará al PNSR para su aprobación y pago al consultor, de corresponder.

10.2 SEGUNDA FASE

INFORME N° 03: Desarrollo del Expediente Técnico de obra



Firmado digitalmente por: LOPEZ LEON Nestor
Freddy FAU 20504743307 soft
Motivo: Soy el autor del documento
Fecha: 2022/06/14 17:15:44-0500

MVCS
Por: LOPEZ LEON Nestor Freddy FAU 20504743307 soft
Motivo: Doy V. B.
Fecha: 2022/06/14 19:59:02-0500



PERÚ

Ministerio
de Vivienda, Construcción
y Saneamiento

Viceministerio
de Construcción
y Saneamiento

Programa Nacional
de Saneamiento Rural

TÉRMINOS DE REFERENCIA:
ELABORACIÓN DE EXPEDIENTE TÉCNICO DE OBRA EN EL ÁMBITO RURAL

La Supervisión revisará el Informe N° 03 dentro de los Diez (10) días calendarios siguientes a la recepción (*) del mismo, comunicando al consultor sobre la conformidad u observaciones al Informe (**).

De existir observaciones, se deberá comunicar (*) al consultor, indicando claramente el sentido de estas (**), para lo cual el consultor dispone de hasta cinco (5) días calendarios contados a partir del día siguiente de la notificación para la subsanación de observaciones.

Para revisar y dar su conformidad al Informe N° 03 con observaciones subsanadas, la Supervisión dispone de cinco (05) días calendario contabilizados desde el día siguiente de la entrega del informe, para que comunique al Consultor la conformidad o sus observaciones si las hubiese (***). De contar este informe con la conformidad del Supervisor, pasará al PNSR para su aprobación y pago al consultor, de corresponder.

INFORME N° 04: Versión Final del Expediente Técnico de obra

La Supervisión revisará el Informe N° 04 dentro de los cinco (05) días calendarios siguientes a la recepción (*) del mismo, comunicando al consultor sobre la conformidad u observaciones al Informe (**).

De existir observaciones, se deberá comunicar (*) al consultor, indicando claramente el sentido de estas (**), para lo cual el consultor dispone de hasta cinco (5) días calendarios contados a partir del día siguiente de la notificación para la subsanación de observaciones.

Para revisar y dar su conformidad al Informe N° 04 con observaciones subsanadas, la Supervisión dispone de tres (03) días calendario contabilizados desde el día siguiente de la entrega del informe, para que comunique al Consultor la conformidad o sus observaciones si las hubiese (***).

De contar este informe con la conformidad del Supervisor, pasará al PNSR para su aprobación y liquidación final al consultor, así mismo iniciará el trámite correspondiente a la Resolución Directoral de aprobación del expediente técnico de obra.

INFORME DE NO INTERVENCIÓN: Por motivos no imputables a la presente Consultoría.

La Supervisión revisará el presente Informe dentro de los cinco (05) días calendarios siguientes a la recepción del mismo, comunicando al consultor sobre la conformidad u observaciones al Informe.

De existir observaciones, se deberá comunicar* al consultor, indicando claramente el sentido de estas (*), para lo cual el consultor dispone de hasta cinco (5) días calendarios contados a partir del día siguiente de la notificación para la subsanación de observaciones.

Para revisar y dar su conformidad al respectivo informe con observaciones subsanadas, la Supervisión dispone de tres (03) días calendario contabilizados desde el día siguiente de la entrega del informe, para que comunique al Consultor la conformidad o sus observaciones si las hubiese (**).

Una vez consentida la no intervención del PNSR a través de la conformidad del Supervisor designado por la UTP se procederá con la liquidación parcial o total del servicio.

() Son válidas las observaciones y/o aprobaciones que el Supervisor notifique al Consultor, vía correo electrónico. Para este fin, el Consultor debe comunicar obligatoriamente al Supervisor,*



FIRMA DIGITAL

Ministerio de Vivienda, Construcción y Saneamiento

VIVIENDA

Firmado digitalmente por: LOPEZ LEON Nestor
Freddy FAU 20504743307 soft
Motivo: Soy el autor del documento
Fecha: 2022/06/14 17:15:44-0500

MVCS

Por: LOPEZ LEON Nestor Freddy FAU 20504743307 soft
Motivo: Doy V° B°
Fecha: 2022/06/14 19:59:02-0500



PERÚ Ministerio de Vivienda, Construcción y Saneamiento

Viceministerio de Construcción y Saneamiento

Programa Nacional de Saneamiento Rural

TÉRMINOS DE REFERENCIA:
ELABORACIÓN DE EXPEDIENTE TÉCNICO DE OBRA EN EL ÁMBITO RURAL

una cuenta de correo electrónico (Anexo I), al inicio del servicio y mantenerla activa hasta la culminación de este.

(**) De existir observaciones, se deberá comunicar al consultor, indicando claramente el sentido de estas, para lo cual de corresponder se actuará según los procedimientos establecidos en el art. 162° y 163° del Reglamento de la Ley de contrataciones del Estado.

(***) En caso que las observaciones persistan, se aplicará la penalidad que corresponda hasta que se logre la subsanación y conformidad por parte del Supervisor; si pese a ello el consultor no cumple a cabalidad con la subsanación, se podrá aplicar lo estipulado en el art. 164° y 165° del Reglamento de la Ley de Contrataciones del Estado.

Son válidas las observaciones y/o aprobaciones que el Supervisor notifique al Consultor, vía correo electrónico. Para este fin, el Consultor debe comunicar obligatoriamente al Supervisor, una cuenta de correo electrónico (Anexo I), al inicio del servicio y mantenerla activa hasta la culminación de este.

11. PENALIDADES E INCUMPLIMIENTO DE CONTRATO

Para los fines de la presente consultoría, constituyen formas válidas de comunicación las que se efectúen a través de los medios electrónicos, como fax y/o correo electrónico, para lo cual se utilizarán los números telefónicos y direcciones electrónicas indicadas en el Anexo I, del presente términos de referencia, así como aquellas notificaciones físicas que se reciban en los domicilios. Efectuada la transmisión por fax o por correo electrónico, la notificación en el domicilio físico no será obligatoria; no obstante, de producirse ésta, no invalidará la notificación realizada con anticipación a través de los medios electrónicos. Los plazos se computarán a partir de la primera de las notificaciones que hubiera sido recibida, bajo cualquier modalidad.

Las penalidades por retraso injustificado, aplicación de otras penalidades, causales y procedimiento para la resolución de contrato, serán aplicadas de conformidad con los artículos 161°, 162°, 163° 164° y 165° del Reglamento de la Ley de Contrataciones del Estado (RLCE), respectivamente.

En el marco del art. 162° y 163° del RLCE, Penalidad por mora por cada día de atraso, de acuerdo a la siguiente fórmula:

$$\text{Penalidad diaria} = \frac{0.10 \times \text{Monto del Contrato}}{F \times \text{Plazo vigente en días}}$$

Dónde F tiene los siguientes valores:

F = 0.40 para plazos menores o iguales a sesenta (60) días
F = 0.25 para plazos mayores a sesenta (60) días

Tanto el monto como el plazo se refieren, según corresponda, al monto vigente del contrato o ítem que debió ejecutarse o, en caso que estos involucraran obligaciones de ejecución periódica o entregas parciales, a la prestación individual que fuera materia de retraso.

Asimismo, en el marco al art. 162°, 163°, 190° del RLCE, con la finalidad de garantizar el cumplimiento de las obligaciones y la calidad del servicio, se ha establecido la siguiente "Tabla de Penalidades".



Firmado digitalmente por: LOPEZ LEON Nestor
Freddy FAU 20504743307 soft
Motivo: Soy el autor del documento
Fecha: 2022/06/14 17:15:44-0500

MVCS
Por: LOPEZ LEON Nestor Freddy FAU 20504743307 soft
Motivo: Doy V° B°
Fecha: 2022/06/14 19:59:02-0500



PERÚ Ministerio de Vivienda, Construcción y Saneamiento

Viceministerio de Construcción y Saneamiento

Programa Nacional de Saneamiento Rural

TÉRMINOS DE REFERENCIA:
ELABORACIÓN DE EXPEDIENTE TÉCNICO DE OBRA EN EL ÁMBITO RURAL

Ítem	Ocurrencia/Infracción	Forma de cálculo	Procedimiento
01	En caso culmine la relación contractual entre el contratista y el personal ofertado y la Entidad no haya aprobado la sustitución del personal por no cumplir con las experiencias y calificaciones del profesional a ser reemplazado.	Por cada día de ausencia y por personal 0.5 UIT	Según informe de la Unidad Técnica de Proyectos (UTP)
02	El cambio de cualquiera de los profesionales (personal clave) considerados en la propuesta Técnica, sin previa autorización del PNSR.	Por cada día de ausencia y por profesional 0.5.UIT	Según Informe Técnico del Supervisor, donde se detallará el tipo de falta cometida. Dicho informe estará aprobado por parte de la UTP del PNSR, el mismo que comunicará oportunamente vía carta simple al Consultor.
03	Negativa o inasistencia injustificada por parte de los profesionales (clave y/o apoyo, distintos al Jefe de Proyecto) citados por la Supervisión y/o PNSR, a asistir a las reuniones convocadas con el debido plazo.	Por cada personal ausente y ocurrencia. 8 K	Según Informe Técnico del Supervisor, donde se detallará el tipo de falta cometida. Dicho informe estará aprobado por parte de la UTP del PNSR, el mismo que comunicará oportunamente vía carta simple al Consultor.
04	Cuando el Jefe de Proyecto se ausente injustificadamente y no asista a las reuniones de trabajo y coordinación convocadas por el PNSR.	Por cada ocurrencia 10k	Según Informe Técnico del Supervisor, donde se detallará el tipo de falta cometida. Dicho informe estará aprobado por parte de la UTP del PNSR, el mismo que comunicará oportunamente vía carta simple al Consultor.
05	Subcontratar en forma parcial, adicionales a los planteados en su propuesta, sin la comunicación y autorización previa del PNSR.	Por cada ocurrencia 15 K	Según Informe Técnico del Supervisor, donde se detallará el tipo de falta cometida. Dicho informe estará aprobado por parte de la UTP del PNSR, el mismo que comunicará oportunamente vía carta simple al Consultor.
06	No cumple con el uso del equipamiento estratégico establecidos en el literal B del numeral 19 de los términos de referencia.	Por equipo y ocurrencia. 5 K	Según Informe Técnico del Supervisor, donde se detallará el tipo de falta cometida. Dicho informe estará aprobado por parte de la UTP del PNSR, el mismo que comunicará oportunamente vía carta simple al Consultor.
07	Verificación por parte de la Supervisión y/o del PNSR, la ausencia de los profesionales (clave y apoyo) en las actividades contratadas. Sea en campo o gabinete.	Por cada personal ausente y ocurrencia. 10 K	Según Informe Técnico del Supervisor, donde se detallará el tipo de falta cometida. Dicho informe estará aprobado por parte de la UTP del PNSR, el mismo que comunicará oportunamente vía carta simple al Consultor.



Firmado digitalmente por: LOPEZ LEON Nestor
 Freddy FAU 20504743307 soft
 Motivo: Soy el autor del documento
 Fecha: 2022/06/14 17:15:44-0500

MVCS
 Por: LOPEZ LEON Nestor Freddy FAU 20504743307 soft
 Motivo: Doy V° B°
 Fecha: 2022/06/14 19:59:02-0500



PERÚ

Ministerio de Vivienda, Construcción y Saneamiento

Viceministerio de Construcción y Saneamiento

Programa Nacional de Saneamiento Rural

TÉRMINOS DE REFERENCIA:
ELABORACIÓN DE EXPEDIENTE TÉCNICO DE OBRA EN EL ÁMBITO RURAL

Ítem	Ocurrencia/Infracción	Forma de cálculo	Procedimiento
08	Por no cumplir de la presentación de los entregables dentro del plazo establecido	2% del pago correspondiente al informe	Según informe Técnico del Supervisor quien debe verificar las fechas de remisión de los entregables presentados y detallara el tipo de falta cometida. Dicho informe estará aprobado por parte de la UTP del PNSR el mismo que comunicará oportunamente vía carta simple al Consultor.
09	Por presentar cualquiera de los informes observados sin el debido levantamiento de observaciones	2% del pago correspondiente al informe	Según informe Técnico del Supervisor quien debe verificar los documentos presentados y detallara el tipo de falta cometida. Dicho informe estará aprobado por parte de la UTP del PNSR el mismo que comunicará oportunamente vía carta simple al Consultor.
10	Por presentar información simulada o falsa en cualquiera de los entregables o informes presentados.	3% del pago correspondiente al monto del contrato	Según informe Técnico del Supervisor quien debe verificar los entregables presentados y detallara el tipo de falta cometida. Dicho informe estará aprobado por parte de la UTP del PNSR el mismo que comunicará oportunamente vía carta simple al Consultor.
11	Cuando el personal acreditado permanece menos de sesenta (60) días desde el inicio de su participación en la ejecución del contrato o del íntegro del plazo de ejecución, si este es menor a los sesenta (60) días, de conformidad con las disposiciones establecidas en el numeral 190.2 del artículo 190 del Reglamento.	Por cada día de ausencia del personal en el plazo previsto. 0.5 UIT	Según Informe Técnico del Supervisor, donde se detallará el tipo de falta cometida. Dicho informe estará aprobado por parte de la UTP del PNSR, el mismo que comunicará oportunamente vía carta simple al Consultor.
12	En caso el contratista incumpla con su obligación de ejecutar la prestación con el personal acreditado o debidamente sustituido.	Por cada día de ausencia del personal. 0.5 UIT	Según Informe Técnico del Supervisor, donde se detallará el tipo de falta cometida. Dicho informe estará aprobado por parte de la UTP del PNSR, el mismo que comunicará oportunamente vía carta simple al Consultor
13	Cuando el personal acreditado permanece menos de sesenta (60) días desde el inicio de su participación en la ejecución del contrato o del íntegro del plazo de ejecución, si este es menor a los sesenta (60) días, de conformidad con las disposiciones establecidas en el numeral 190.2 del artículo 190 del Reglamento.	Por cada día de ausencia del personal en el plazo previsto 0.5 UIT	Según Informe Técnico del Supervisor, donde se detallará el tipo de falta cometida. Dicho informe estará aprobado por parte de la UTP del PNSR, el mismo que comunicará oportunamente vía carta simple al Consultor.



FIRMA DIGITAL



Firmado digitalmente por: LOPEZ LEON Nestor
 Freddy FAU 20504743307 soft
 Motivo: Soy el autor del documento
 Fecha: 2022/06/14 17:15:44-0500

MVCS
 Por: LOPEZ LEON Nestor Freddy FAU 20504743307 soft
 Motivo: Doy V° B°
 Fecha: 2022/06/14 19:59:02-0500



PERÚ

Ministerio de Vivienda, Construcción y Saneamiento

Viceministerio de Construcción y Saneamiento

Programa Nacional de Saneamiento Rural

TÉRMINOS DE REFERENCIA:
ELABORACIÓN DE EXPEDIENTE TÉCNICO DE OBRA EN EL ÁMBITO RURAL

Ítem	Ocurrencia/Infracción	Forma de cálculo	Procedimiento
14	En caso el contratista incumpla con su obligación de ejecutar la prestación con el personal acreditado o debidamente sustituido.	Por cada día de ausencia del personal en el plazo previsto 0.5 UIT	Según Informe Técnico del Supervisor, donde se detallará el tipo de falta cometida. Dicho informe estará aprobado por parte de la UTP del PNSR, el mismo que comunicará oportunamente vía carta simple al Consultor.

K = 5 % de la UIT

NOTAS:

1. El Consultor deberá poner en conocimiento de su personal la tabla de penalidades.
2. Estas penalidades serán deducidas de los pagos a cuenta, del pago final, en la liquidación final o si fuese necesario se cobrará del monto resultante de la ejecución de las garantías de fiel cumplimiento.

12. SISTEMA DE CONTRATACIÓN

A Suma Alzada.

13. ADICIONALES, REDUCCIONES Y/O AMPLIACIONES DE PLAZO

El consultor deberá dirigir sus solicitudes de adicionales, reducción y/o ampliaciones de plazo a la Supervisión y toda la documentación relacionada con el estudio, la misma que con la opinión de la supervisión resolverá en el plazo estipulado en el Reglamento de la Ley de Contrataciones del Estado, según corresponda.

La evaluación de la procedencia de prestaciones adicionales, reducciones, y/o ampliaciones de plazos, estará a cargo de la Supervisión y será aprobada por el PNSR.

14. ADELANTO

No se otorgará adelantos por ningún concepto.

15. FORMA DE PAGO

El Programa Nacional de Saneamiento Rural pagará por la contraprestación ejecutada por el Consultor, previa conformidad por la Supervisión, aprobación de la UTP del PNSR y entrega de los ejemplares impresos y en medio magnéticos, según lo establecido en el artículo 171° del RLCE.

15.1 PRIMERA FASE

PRIMER PAGO: INFORME N° 01

El PNSR efectuará la aprobación del primer entregable, correspondiente a la conformidad y entrega del ejemplar impreso y en medio digital del INFORME N° 01 (Plan de Trabajo).

No corresponde ningún pago por este entregable, es decir el pago es del **cero por ciento (0.00%)** del monto adjudicado.



Firmado digitalmente por: LOPEZ LEON Nestor
Freddy FAU 20504743307 soft
Motivo: Soy el autor del documento
Fecha: 2022/06/14 17:15:44-0500

MVCS
Por: LOPEZ LEON Nestor Freddy FAU 20504743307 soft
Motivo: Doy V° B°
Fecha: 2022/06/14 19:59:02-0500



PERÚ

Ministerio
de Vivienda, Construcción
y Saneamiento

Viceministerio
de Construcción
y Saneamiento

Programa Nacional
de Saneamiento Rural

TÉRMINOS DE REFERENCIA:
ELABORACIÓN DE EXPEDIENTE TÉCNICO DE OBRA EN EL ÁMBITO RURAL

(*) En caso de que el proyecto no pudiera continuar con el servicio por motivos no imputables a la presente Consultoría. El PNSR efectuará el Segundo pago (último), correspondiente a la liquidación del servicio, conformidad, aprobación y entrega del ejemplar impreso y en medio digital del **INFORME DE NO INTERVENCIÓN** (Por motivos no imputables a la presente Consultoría). El monto a pagar, será hasta un máximo del cinco por ciento (5%) del contrato.

SEGUNDO PAGO: INFORME N° 02

El PNSR efectuará el segundo pago, correspondiente a la conformidad, aprobación y entrega del ejemplar impreso y en medio magnético del INFORME N° 02 (Planteamiento Técnico Definitivo).

El monto a pagar, será **del treinta (30%)** del monto adjudicado por cada proyecto. En caso de contar con alguna penalidad está deberá ser aplicada y deducida de corresponder.

(*) En caso de que el proyecto no pudiera continuar con el servicio por motivos no imputables a la presente Consultoría. El PNSR efectuará el Segundo pago (último), correspondiente a la liquidación del servicio, conformidad, aprobación y entrega del ejemplar impreso y en medio magnético del **INFORME DE NO INTERVENCIÓN** (Por motivos no imputables a la presente Consultoría). El monto a pagar, será hasta un máximo del cinco por ciento (5%) del contrato.

15.2 SEGUNDA FASE

TERCER PAGO: INFORME N° 03

El PNSR efectuará el tercer pago, correspondiente a la conformidad, aprobación y entrega del ejemplar impreso y en medio magnético del INFORME N° 03 (Desarrollo del Expediente Técnico de obra).

El monto a pagar, será **del treinta y cinco por ciento (35%)** del monto adjudicado por cada proyecto. En caso de contar con alguna penalidad está deberá ser aplicada y deducida de corresponder.

CUARTO PAGO: INFORME N° 04

El PNSR efectuará el cuarto pago una vez se cuenta con la conformidad del responsable de la UTP del PNSR, este pago es correspondiente a la conformidad, aprobación y entrega del ejemplar impreso y en medio magnético del INFORME N° 04 (Versión Final del Expediente Técnico de obra y documentos para registro en el banco de inversión). El monto a pagar, será **del treinta y cinco por ciento (35%)** del monto adjudicado por cada proyecto. En caso de contar con alguna penalidad está deberá ser aplicada y deducida de corresponder.

16. FÓRMULA DE REAJUSTE

Los reajustes se realizarán de conformidad con lo establecido en el numeral 38.5 del art. 38° del Reglamento de la Ley de Contrataciones del Estado, utilizando los Índices de Precios al Consumidor publicados por el Instituto Nacional de estadística e Informática – INEI a la fecha de facturación. Una vez publicados los índices correspondientes al mes en que debió efectuarse el pago, se realizan las regularizaciones necesarias.

17. SUBCONTRATACIÓN DEL SERVICIO

El Consultor podrá subcontratar en forma parcial estudios relacionados al servicio de consultoría, previa autorización del PNSR, de acuerdo al art. 147° del RLCE, caso contrario será considerado causal de resolución de contrato.



Firmado digitalmente por: LOPEZ LEON Nestor
Freddy FAU 20504743307 soft
Motivo: Soy el autor del documento
Fecha: 2022/06/14 17:15:44-0500

MVCS
Por: LOPEZ LEON Nestor Freddy FAU 20504743307 soft
Motivo: Doy V° B°
Fecha: 2022/06/14 19:59:02-0500



PERÚ

Ministerio
de Vivienda, Construcción
y Saneamiento

Viceministerio
de Construcción
y Saneamiento

Programa Nacional
de Saneamiento Rural

TÉRMINOS DE REFERENCIA:
ELABORACIÓN DE EXPEDIENTE TÉCNICO DE OBRA EN EL ÁMBITO RURAL

Aun cuando el Consultor haya subcontratado, es el único responsable de la ejecución total del contrato frente al PNSR. Las obligaciones y responsabilidades derivadas de la subcontratación son ajenas al PNSR.

18. RESPONSABILIDAD POR VICIO OCULTO

La conformidad de la consultoría por parte del Programa Nacional de Saneamiento Rural no enerva su derecho a reclamar posteriormente por defectos o vicios ocultos, conforme a lo dispuesto por el art. 173° de la Ley de Contrataciones del Estado DS 344-2018-EF y Directiva N° 001-2019-EF/63.01. De acuerdo al TUO de la Ley N°30225, Ley de Contrataciones del Estado: “art. 32.7 *La responsabilidad por la adecuada formulación del Expediente Técnico de obra o Estudios Definitivos corresponde al proyectista y a la supervisión, de acuerdo al alcance de los respectivos contratos, y la aprobación a la Entidad. De igual modo, la entrega completa de la información que es puesta a disposición de los postores, corresponde a la Entidad*” y Art.40.3 “*En los contratos de consultoría para elaborar los expedientes técnicos de obra, la responsabilidad del contratista por errores, deficiencias o por vicios ocultos puede ser reclamada por la Entidad por un plazo no menor de tres (3) años después de la conformidad de obra otorgada por la Entidad*”. De igual forma el Consultor debe atender las consultas que se formulan durante las siguientes etapas del ciclo de inversión posteriores a la aprobación del Expediente Técnico.

19. ANEXOS, FORMATOS Y HERRAMIENTAS

Los Anexos, Formatos y Herramientas, forman parte del material técnico y didáctico que servirán de guía y/o ayuda metodológica que facilitará la ejecución la Consultoría, sin embargo, no se limita a que el Consultor mejore y/o amplíe dicha información.

El Área Usaria (Unidad Técnica de Proyectos del PNSR), previo a la suscripción del “Acta de Inicio”, proporcionará al Consultor los Formatos y Herramientas que se describen:

19.1 ANEXOS

- ANEXO A:** CONTENIDO MÍNIMO DEL EXPEDIENTE TÉCNICO DE OBRA
- ANEXO B:** FICHA DE VERIFICACIÓN DEL CONTENIDO MÍNIMO DEL EXPEDIENTE TÉCNICO DE OBRA
- ANEXO C:** FICHA DE VERIFICACIÓN DOCUMENTARIA DEL EXPEDIENTE TÉCNICO DE OBRA
- ANEXO D:** RECURSOS E INSUMOS ENTREGADOS POR EL PNSR AL CONSULTOR
- ANEXO E:** LINEAMIENTOS DE INTERVENCIÓN SOCIAL EN PROYECTOS DE SANEAMIENTO FORMULADOS Y EJECUTADOS POR EL PNSR.
- ANEXO F:** LISTADO DE LOCALIDADES
- ANEXO G:** ACTA DE INICIO DE ACTIVIDADES DE LA CONSULTORÍA
- ANEXO H:** DECLARACIÓN JURADA DEL PERSONAL DE APOYO
- ANEXO I:** DIRECTORIO DE PERSONAL TÉCNICO
- ANEXO J:** ESTRUCTURA DE COSTOS
- ANEXO K:** EXPERIENCIA DEL POSTOR
- ANEXO L:** FORMATO DE AFORO Y TEST DE PERCOLACIÓN

19.2 FORMATOS COMPONENTE SOCIAL



FIRMA DIGITAL



Firmado digitalmente por: LOPEZ LEON Nestor
Freddy FAU 20504743307 soft
Motivo: Soy el autor del documento
Fecha: 2022/06/14 17:15:44-0500

MVCS
Por: LOPEZ LEON Nestor Freddy FAU 20504743307 soft
Motivo: Doy V° B°
Fecha: 2022/06/14 19:59:02-0500



PERÚ

Ministerio
de Vivienda, Construcción
y Saneamiento

Viceministerio
de Construcción
y Saneamiento

Programa Nacional
de Saneamiento Rural

TÉRMINOS DE REFERENCIA:
ELABORACIÓN DE EXPEDIENTE TÉCNICO DE OBRA EN EL ÁMBITO RURAL

- FORMATO N° 01-ET:** MODELO DE ACTA DE REUNIÓN INFORMATIVA CON AUTORIDADES Y FUNCIONARIOS MUNICIPALES PARA EL INICIO DEL EXPEDIENTE TÉCNICO.
- FORMATO N° 02-ET:** MODELO DE ACTA DE REUNIÓN INFORMATIVA CON AUTORIDADES Y POBLACIÓN DE LA COMUNIDAD PARA EL INICIO DEL EXPEDIENTE TÉCNICO
- FORMATO N° 03-ET:** PADRÓN DEFINITIVO DE ASOCIADOS
- FORMATO N° 04-ET:** ACTA DE ASAMBLEA GENERAL DE APROBACIÓN Y VALIDACIÓN DEL PADRÓN DEFINITIVO DE ASOCIADOS
- FORMATO N° 05-ET:** ENCUESTA SOCIO ECONÓMICA
- FORMATO N° 06-ET:** FICHA DE DIAGNOSTICO DE LA ORGANIZACIÓN COMUNAL (O.C)
- FORMATO N° 07-ET:** FORMATO PARA LA ELABORACIÓN DEL MAPEO DE ACTORES
- FORMATO N° 08-ET:** ACTA DE ASAMBLEA GENERAL DE LOS ASOCIADOS PARA LA APROBACIÓN DE LA OPCIÓN TÉCNICA EN AGUA Y SANEAMIENTO, CUOTA FAMILIAR Y DISPONIBILIDAD DE TERRENOS.
- FORMATO N°09-ET:** DECLARACIÓN DE AUTORIZACIÓN Y COMPROMISO DEL ASOCIADO PARA LA INSTALACIÓN INTRADOMICILIARIA DE LOS SERVICIOS DE AGUA POTABLE Y UNIDAD BÁSICA DE SANEAMIENTO (UBS)
- FORMATO N° 10-ET:** ESQUEMA DE UBICACIÓN DE LA UBS DENTRO LA PROPIEDAD DEL ASOCIADO (ANEXO DE LA DECLARACIÓN UNILATERAL)
- FORMATO N° 11-ET:** ACTA DE ASAMBLEA GENERAL SOBRE DISPONIBILIDAD DE TERRENOS (cuando los terrenos pertenecen a la comunidad)
- FORMATO N° 12-ET:** CERTIFICADO DE LIBRE DISPONIBILIDAD (cuando los terrenos pertenecen a la Municipalidad)
- FORMATO N° 13-ET:** CERTIFICADO DE LIBRE DISPONIBILIDAD (cuando el terreno es de propiedad privada)
- FORMATO N° 14-ET:** ESQUEMA DE LOS PLANES DE LA INTERVENCIÓN SOCIAL Y PRESUPUESTOS

19.3 HERRAMIENTAS Y/O GUÍAS

- HERRAMIENTA A:** ESTUDIOS DE PREINVERSIÓN O FICHA TÉCNICA ESTÁNDAR (DECLARADOS VIABLE)
- HERRAMIENTA B:** RESOLUCIÓN MINISTERIAL N° 192-2018-VIVIENDA, NORMA TÉCNICA DE DISEÑO: OPCIONES TECNOLÓGICAS PARA SISTEMAS DE SANEAMIENTO EN EL ÁMBITO RURAL
- HERRAMIENTA C:** ESTUDIOS BÁSICOS, INFORMACIÓN, AUTORIZACIONES y ESPECIFICACIONES



Firmado digitalmente por: LOPEZ LEON Nestor
Freddy FAU 20504743307 soft
Motivo: Soy el autor del documento
Fecha: 2022/06/14 17:15:44-0500

MVCS
Por: LOPEZ LEON Nestor Freddy FAU 20504743307 soft
Motivo: Doy V° B°
Fecha: 2022/06/14 19:59:02-0500



PERÚ

Ministerio
de Vivienda, Construcción
y Saneamiento

Viceministerio
de Construcción
y Saneamiento

Programa Nacional
de Saneamiento Rural

TÉRMINOS DE REFERENCIA:
ELABORACIÓN DE EXPEDIENTE TÉCNICO DE OBRA EN EL ÁMBITO RURAL

ANEXOS



FIRMA DIGITAL



Ministerio
de Vivienda, Construcción
y Saneamiento

VIVIENDA

Firmado digitalmente por: LOPEZ LEON Nestor
Freddy FAU 20504743307 soft
Motivo: Soy el autor del documento
Fecha: 2022/06/14 17:15:44-0500

MVCS
Por: LOPEZ LEON Nestor Freddy FAU 20504743307 soft
Motivo: Doy V° B°
Fecha: 2022/06/14 19:59:02-0500





PERÚ

Ministerio
de Vivienda, Construcción
y Saneamiento

Viceministerio
de Construcción
y Saneamiento

Programa Nacional
de Saneamiento Rural

TÉRMINOS DE REFERENCIA:
ELABORACIÓN DE EXPEDIENTE TÉCNICO DE OBRA EN EL ÁMBITO RURAL

FORMATOS



Firmado digitalmente por: LOPEZ LEON Nestor
Freddy FAU 20504743307 soft
Motivo: Soy el autor del documento
Fecha: 2022/06/14 17:15:44-0500

MVCS
Por: LOPEZ LEON Nestor Freddy FAU 20504743307 soft
Motivo: Doy V° B°
Fecha: 2022/06/14 19:59:02-0500



PERÚ

Ministerio
de Vivienda, Construcción
y Saneamiento

Viceministerio
de Construcción
y Saneamiento

Programa Nacional
de Saneamiento Rural

TÉRMINOS DE REFERENCIA:
ELABORACIÓN DE EXPEDIENTE TÉCNICO DE OBRA EN EL ÁMBITO RURAL

HERRAMIENTAS



FIRMA DIGITAL



Ministerio
de Vivienda, Construcción
y Saneamiento

VIVIENDA

Firmado digitalmente por: LOPEZ LEON Nestor
Freddy FAU 20504743307 soft
Motivo: Soy el autor del documento
Fecha: 2022/06/14 17:15:44-0500

MVCS
Por: LOPEZ LEON Nestor Freddy FAU 20504743307 soft
Motivo: Doy V° B°
Fecha: 2022/06/14 19:59:02-0500



PROGRAMA NACIONAL DE SANEAMIENTO RURAL
ADJUDICACIÓN SIMPLIFICADA N° 032-2022-PNSR



PERÚ

Ministerio
de Vivienda, Construcción
y Saneamiento

Viceministerio de
Construcción y Saneamiento

Programa Nacional de
Saneamiento Rural

ANEXO A: CONTENIDO MÍNIMO DEL EXPEDIENTE TÉCNICO DE OBRA

PROYECTO : "Instalación del Sistema de Agua potable y Saneamiento para el Centro Poblado de Kuyuntza, Distrito de Andoas – Datum del Marañón – Loreto"

ADMIN. DE CONTRATO:

CONSULTOR RESPONSABLE:

COD. ÚNICO: 2235563

RESPONSABLE / GEPI :

EVALUADOR:

FECHA:

item	Descripción	Observación
CONTENIDO MÍNIMO DEL EXPEDIENTE TÉCNICO DE OBRA - TOMO I		
	ÍNDICE	Deberá contemplar todo el contenido del Expediente Técnico (de acuerdo a la foliación)
1.00	MEMORIA DESCRIPTIVA	Descripción general del proyecto a ejecutar y brindar una visión general sobre la ejecución lógica de los distintos trabajos que se realizarán en el proyecto.
1.1	Datos Generales	Se detallará: Nombre del Proyecto, Código Único (Código de Proyecto), Unidad Ejecutora, Propietario de la Obra, etc.
1.2	Generalidades y Antecedentes	Se detallará las acciones previas a la contratación y elaboración del Expediente; así mismo deberá indicar la información de viabilidad del PIP (estado, estado de viabilidad, fecha de viabilidad, nivel de estudio viable, UF, UE, etc.); motivos y problemas que se intenta solucionar con el proyecto, en este ítem es necesario realizar una breve descripción de otros proyectos de saneamiento que se hayan realizado dentro del ámbito de influencia.
1.3	Objetivos	De forma precisa, deberá indicar los objetivos Generales y Específicos de la presente consultoría.
1.4	Operador del servicio	Se detallará los profesionales que han participado en la elaboración del Expediente Técnico, indicando su cargo, especialidad, profesión y registro de colegiatura.
1.5	Características Generales del proyecto	Comprende describir a la localidad(es) que se encuentran dentro del área de influencia directa del proyecto.
1.5.1	Ubicación	Indicar la ubicación departamental, provincial y distrital, código de ubigeo, coordenadas UTM (Datum WGS 84) y altitud del centroide del área ocupada por la localidad, así mismo, detallar los límites distritales y límites de la localidad. Todos ellos deberán estar acompañados por esquemas y/o gráficos de localización.
1.5.2	Área de Influencia del Proyecto	El ámbito del proyecto debe estar encerrado por una poligonal cuyos vértices serán definidos en coordenadas UTM (WGS84) y altitud sobre el nivel del mar. Asimismo, deberá indicar información respecto del distrito, provincia y departamento. (Adjuntar vista satelital y/o fotografía aérea)
1.5.3	Vías de Acceso	Indicar las principales vías de acceso a la localidad, teniendo como origen la ciudad de mayor movimiento comercial, detallar la distancia, tiempos de viaje, tipo de vía, medio de transporte y frecuencia diaria que se realiza los viajes.
1.5.4	Clima	Se deberá indicar las principales características del clima y sus temporadas que se presentan en la zona del proyecto.
1.5.5	Topografía, estudio geodésico y Características Físicas del Suelo	Indicar las principales características y condiciones topográficas de la localidad, así mismo, detallar ocupación del territorio, una breve descripción de la flora y fauna existente en el área de influencia del Proyecto. Realizar la ubicación de puntos geodésicos (como mínimo 2 puntos) en el área del proyecto hacer un resumen para este punto.
1.6	Características Socio-Económicas de la localidad	Detallar el sistema social y económico que prevalece en la localidad, mecanismos heredados desde la antigüedad, etc.
1.6.1	Vivienda	Indicar las características de las viviendas, tales como material, antigüedad, facilidad de servicios higiénicos, entre otros aspectos.

MVCS
Por: LOPEZ LEON Nestor Frey FAU 20504743307 soft
Motivo: Day V B
Fecha: 2022/06/14 19:59:02-0500

PROGRAMA NACIONAL DE SANEAMIENTO RURAL
ADJUDICACIÓN SIMPLIFICADA N° 032-2022-PNSR



PERÚ

Ministerio
de Vivienda, Construcción
y Saneamiento

Viceministerio de
Construcción y Saneamiento

Programa Nacional de
Saneamiento Rural

ANEXO A: CONTENIDO MÍNIMO DEL EXPEDIENTE TÉCNICO DE OBRA

PROYECTO : "Instalación del Sistema de Agua potable y Saneamiento para el Centro Poblado de Kuyuntza, Distrito de Andoas – Datem del Marañón – Loreto"

ADMIN. DE CONTRATO:

CONSULTOR RESPONSABLE:

COD. ÚNICO: 2235563

RESPONSABLE / GEPI :

EVALUADOR:

FECHA:

Ítem	Descripción	Observación
1.6.2	Actividades Económicas	Considerar una relación de las principales actividades económicas, las cuales generan ingresos económicos, para sustentar las necesidades básicas de su hogar (se deben incluir los cuadros estadísticos y gráficos correspondientes).
1.6.3	Salud	Indicar las principales enfermedades identificadas en la población de la localidad, de preferencia por el consumo de agua (anexar documento emitido por la Puesto de Salud donde se atienden; incluir los cuadros estadísticos y gráficos correspondientes).
1.6.4	Educación	Deberá indicar los niveles de educación por grado de instrucción de la población de la zona. Además, se deberá nombrar colegios, escuelas y/o jardines existentes y la tasa de analfabetismo. Adjuntar inventario de instituciones educativas, según ESCALE, del MINEDU.
1.6.5	Servicios Básicos Existentes	Referirse de forma breve sobre el servicio de agua potable y disposición sanitaria de excretas en la zona, así como, sobre los servicios de electricidad, telefonía, internet, gas, etc., según corresponda.
1.6.6	Otros	De ser necesario, se detallará otras actividades socioeconómicas y/o socioculturales de la localidad a intervenir, esta información deberá ser sustraída de las encuestas socioeconómicas realizadas.
1.7	Población Beneficiaria	En este ítem será necesario demostrar razonablemente la población actual de la localidad, para ello deberá analizar los diferentes documentos, como: relación y/o padrones de las instituciones públicas y/o sociales, censos poblacionales (si hubiera) y/o padrón de asociados, entre otros documentos que detalle el número exacto de la población residente en la localidad.
1.7.1	Proyecciones Poblacionales y de Demanda (Agua Potable y Disposición Sanitaria de Excretas)	Deberá realizarse un resumen del Estudio Poblacional, presentará una proyección durante el periodo de diseño de la población (población y número de viviendas), así como una proyección de la demanda (componentes) del Sistema de Agua Potable y Disposición Sanitaria de Excretas, el cual deberá estar ilustrado por tablas y gráficos.
1.8	Diagnóstico de los Sistemas Existentes	Realizar una descripción básica de los sistemas existentes de abastecimiento de Agua Potable y Disposición Sanitaria de Excretas (por componentes y a nivel de localidad o centros poblados de existir mas de uno en el proyecto). Es recomendable el uso de gráficos y fotografías que sustenten lo descrito. Para el caso de componentes existentes que serán involucrados en el presente proyecto, se deberá mencionar el estado de conservación y/o la intervención técnica de obra, que se requiera realizar. Estos trabajos de intervención deberán ser precisados en planos que contengan información del replanteo del componente existente, debiendo ser presentados en los planos de la especialidad correspondiente. En el caso de componentes que no se tomaran en cuenta en el nuevo proyecto, deberá precisarse los motivos técnicos que definen dicha decisión.
1.8.1	Descripción y Evaluación de la Situación Actual del Servicio de Agua Potable	Detallar la cobertura que alcanza el sistema existente, y así como el estado de sistema en su conjunto. En la descripción de cada componente existente debe precisarse la antigüedad, estado de las estructuras, dimensiones, capacidad, ubicación, referencias de ubicación, estado de operatividad entre otros.

MVCS
Por: LOPEZ LEON Nestor Freddy FAU 20504743307 soft
Motivo: Doy V. B.
Fecha: 2022/06/14 19:59:02-0500



PERÚ

Ministerio
de Vivienda, Construcción
y Saneamiento

Viceministerio de
Construcción y Saneamiento

Programa Nacional de
Saneamiento Rural

ANEXO A: CONTENIDO MÍNIMO DEL EXPEDIENTE TÉCNICO DE OBRA

PROYECTO : "Instalación del Sistema de Agua potable y Saneamiento para el Centro Poblado de Kuyuntza, Distrito de Andoas – Datem del Marañón – Loreto"

ADMIN. DE CONTRATO:

CONSULTOR RESPONSABLE:

COD. ÚNICO: 2235563

RESPONSABLE / GEPI :

EVALUADOR:

FECHA:

item	Descripción	Observación
1.8.2	Descripción y Evaluación de la Situación Actual del Servicio de Disposición Sanitaria de Excretas.	Detallar la cobertura que alcanza el sistema existente, la incidencia de la población que cuenta con este servicio, acciones y/o trabajos que se han realizado para el mantenimiento de esta estructura. La descripción de cada componente existente debe precisarse la antigüedad, estado de las estructuras, dimensiones, capacidad, ubicación, referencias de ubicación, estado de operatividad entre otros. De ser el caso, que la comunidad nativa no cuente con este servicio, se deberá especificar las opciones y/o alternativas asumidas por la población en temas de disposición sanitaria de excretas. De ser el caso, que se cuente con servicio de mediante sistemas no convencionales sanitario, de forma similar realizar la descripción de cada uno de los componentes.
1.9	Déficit por Componentes de los Sistemas de Agua Potable y Disposición Sanitaria de Excretas	Se deberá determinar el cierre de brechas a lo largo del horizonte de evaluación del proyecto, tanto para el Sistema de Agua Potable, como para el Sistema de Disposición Sanitaria de Excretas. Se presentará el balance Oferta – Demanda de todos los componentes involucrados, estos deberán ser ilustrados con tablas y gráficos que indique la evolución durante el periodo de diseño. Precisar la brecha de cobertura del sistema de agua potable y del sistema de DSE, así como la brecha de calidad de agua (límite permisible de cloro).
1.10	Descripción de Obras Proyectadas	En este acápite, se desarrollará todo lo relacionado con los Sistemas Propuestos para el abastecimiento de Agua Potable y Disposición Sanitaria de Excretas. Respecto a los componentes existentes que serán involucrados en el presente proyecto, deberá precisarse y sustentarse, a detalle, su estado de conservación y/o la intervención técnica de obra, que requiera, que deberá ser precisado en los correspondientes planos de ejecución de obra, elaborados en base a los planos de replanteo de obra del componente existente. Para el caso de conexiones domiciliarias, se debe especificar cuantas conexiones son las existentes, de las cuales cuantas requieren ser mejoradas y cuantas conexiones nuevas se crearan. Revisar los detalles de la "Guía de orientación para elaboración de Expedientes Técnico de Obra y sus anexos" elaborado por el PNSR.
1.10.1	Consideraciones de Diseño del Sistema Propuesto	Se mencionará en forma resumida todo lo relacionado al área de influencia del proyecto: población atendida, tasa de crecimiento, dotación, periodo de diseño, densidad poblacional, proyección de la demanda de agua potable y disposición sanitaria de excretas, etc. (indicar las fuentes oficiales de información). En la "Memoria de Cálculo", se presentará a detalle los parámetros de diseño relacionados a los cálculos efectuados.
1.10.2	Descripción de Obras Proyectadas de Sistema de Agua Potable	Realizar una descripción detallada del sistema de Agua Potable (por componente), mencionando, entre otros, la fuente de abastecimiento, captación de río, pozo tubular, planta de tratamiento de agua potable (PTAP), tanque elevado, reservorio, estaciones de bombeo, características de los equipamientos, líneas de succión, impulsión, conducción, aducción y redes de distribución, conexiones intradomiciliarias, sistemas de abastecimiento no convencionales, etc. (según corresponda). Precizando dimensiones, capacidad, ubicación, referencias de ubicación, entre otros detalles.
1.10.3	Descripción de Obras Proyectadas del Sistema de Disposición Sanitaria de Excretas	Realizar una descripción detallada de los sistemas proyectados de disposición sanitaria de excretas (por componente), mencionando sus características de funcionamiento y equipamiento. Ya sea Unidades Básicas Sanitarias (UBS) con o sin arrastre hidráulico. precisar dimensiones, capacidad, ubicación, referencias de ubicación, entre otros detalles.

MVCS
Por: LOPEZ LEON Nestor Frey FAU 20504743307 soft
Motivo: Dev V B
Fecha: 2022/06/14 19:59:02-0500

PROGRAMA NACIONAL DE SANEAMIENTO RURAL
ADJUDICACIÓN SIMPLIFICADA N° 032-2022-PNSR



PERÚ

Ministerio
de Vivienda, Construcción
y Saneamiento

Viceministerio de
Construcción y Saneamiento

Programa Nacional de
Saneamiento Rural

ANEXO A: CONTENIDO MÍNIMO DEL EXPEDIENTE TÉCNICO DE OBRA

PROYECTO : "Instalación del Sistema de Agua potable y Saneamiento para el Centro Poblado de Kuyuntza, Distrito de Andoas – Datem del Marañón – Loreto"

ADMIN. DE CONTRATO:

CONSULTOR RESPONSABLE:

COD. ÚNICO: 2235563

RESPONSABLE / GEPI :

EVALUADOR:

FECHA:

Ítem	Descripción	Observación
1.10.4	Cuadro Resumen de Metas	Se presentará un cuadro resumen de metas físicas del expediente técnico donde se indique la cantidad (según la unidad de medida) de los componentes de cada uno de los sistemas proyectados, se debe desagregar a nivel de localidad y centro poblado de existir más de uno, a fin que sea compatible con lo el registro en el Banco de Inversiones del Formato N° 08-A.
1.11	Capacidad Operativa del Operador (O.C.)	Debe considerar aspectos referidos a la infraestructura disponible, equipamiento, recursos humanos, de manera que se demuestre que el operador (organización comunal) va a garantizar la correcta operación y mantenimiento.
1.12	Resumen de Estudios Preliminares y Complementarios	Detallar los resultados, logros, conclusiones y recomendaciones de cada uno de los Estudios Preliminares y Complementarios desarrollados en la elaboración del Expediente Técnico, los cuales garantizan la continuidad de fase de inversión del proyecto.
1.12.1	Del Estudio Ambiental/Ficha Técnica Ambiental	Indicar los resultados logrados en el Estudio Ambiental (Desarrollado en la Segunda Fase)
1.12.2	De Estudios de mecánica de suelos, geotécnica y percolación	Indicar los resultados logrados en el Estudio de suelos, geotécnica y percolación (Desarrollado en la Primera Fase)
1.12.3	Del estudio de canteras y escombreras	Indicar los resultados logrados en el Estudio de canteras y escombreras (Desarrollado en la Primera Fase)
1.12.4	Gestión de Riesgos en la Planificación de la Ejecución de Obras- OSCE.	Indicar los resultados logrados en el Estudio Gestión de Riesgos en la Planificación de la Ejecución (Desarrollado en la Segunda Fase)
1.12.5	Informe Técnico Análisis de Riesgo	Indicar los resultados y/o recomendaciones formuladas en el Estudio de Riesgos y Vulnerabilidad del Sistema ante Desastres Naturales en el Área del PI.
1.12.6	Certificaciones, Autorizaciones y/o Acreditaciones	Se deberá realizar un listado con las certificaciones, autorizaciones, acreditaciones, permisos y/o resoluciones obtenidas, las cuales tienen opinión favorable para la continuidad de la fase de inversión del proyecto.
1.13	Resumen del Presupuesto de Obra	Dependiendo la modalidad de ejecución de la obra, se detallará la estructura del presupuesto (indicar la fecha de elaboración del Expediente Técnico). Así mismo se detallará, cada uno de los factores y/o fuentes que dan origen a los costos directos (costo de mano de obra, metrados, rendimientos, estudios de mercado de materiales, herramientas y equipos, etc.) e indirectos (gastos generales). Indicar la fecha en la que fue elaborado el presupuesto de obra.
1.14	Modalidad de Ejecución	La Modalidad de Ejecución, estará sujeto al monto de inversión y disponibilidad presupuestal, en coordinación con la entidad se establecerá la modalidad de ejecución, siendo estos: Núcleo Ejecutor, Administración Directa (UE el gobierno local) y Administración Indirecta - Contrata (UE es el PNSR o Gobierno Local).
1.15	Sistema de Contratación	Aplica cuando se trata de una modalidad de ejecución de obra por Administración Indirecta (Contrata).
1.16	Plazo de Ejecución	En este punto se mencionará el plazo de ejecución de la obra, calculado y establecido en el cronograma de ejecución de obra indicado en el capítulo 3.6, deberá expresarse en días y meses.
1.17	Otros (Especificar)	De ser el caso, en este punto se mencionarán las fuentes de financiamiento para la ejecución del proyecto. Si hubiese entidades que financien, ya sea parte o el total del monto del costo de obra, del costo de supervisión de obra, se deberán detallar los montos a financiar por cada una de ellas. Considerar cualquier información relevante al proyecto.
CONTENIDO MÍNIMO DEL EXPEDIENTE TÉCNICO DE OBRA - TOMO II		

MVCS
 Por: LOPEZ LEON Nestor Frey FAU 20504743307 soft
 Motivo: Doy V. B.
 Fecha: 2022/06/14 19:59:02-0500

PROGRAMA NACIONAL DE SANEAMIENTO RURAL
ADJUDICACIÓN SIMPLIFICADA N° 032-2022-PNSR



PERÚ

Ministerio
de Vivienda, Construcción
y Saneamiento

Viceministerio de
Construcción y Saneamiento

Programa Nacional de
Saneamiento Rural

ANEXO A: CONTENIDO MÍNIMO DEL EXPEDIENTE TÉCNICO DE OBRA

PROYECTO : "Instalación del Sistema de Agua potable y Saneamiento para el Centro Poblado de Kuyuntza, Distrito de Andoas – Datem del Marañón – Loreto"

ADMIN. DE CONTRATO:

CONSULTOR RESPONSABLE:

COD. ÚNICO: 2235563

RESPONSABLE / GEPI :

EVALUADOR:

FECHA:

item	Descripción	Observación
2.00	MEMORIA DE CÁLCULOS	En todos los casos deberá cumplirse con las normativas vigentes, en el marco del Sistema Nacional de Programación Multianual y Gestión de Inversiones INVIERTE.PE y normativas propias del sector de saneamiento.
2.1	Parámetros de diseño	Describir por cada sistema los siguientes parámetros de diseño del proyecto: Periodo de diseño, población, tasa de crecimiento, consumo, dotación, caudales de contribución al sistema de disposición sanitaria de excretas, sistema de infiltración, suelos etc.
2.2	Diseño y cálculo hidráulico	Se presentará el dimensionamiento hidráulico-sanitario del proyecto, dejando definido la ubicación, tamaño y capacidad de cada uno de los componentes de los servicios proyectados de agua potable y disposición sanitaria de excretas para la localidad. Deberán justificarse mediante un cálculo hidráulico, de manera que se determine sus dimensiones objetivamente. Los cálculos hidráulicos contarán con la firma y sello de los ingenieros sanitarios, colegiados y habilitados que lo elaboraron y que lo revisaron respectivamente.
2.3	Diseño y cálculo estructural	Todos los componentes estructurales del sistema de abastecimiento de agua potable, sistema de disposición sanitaria de excretas, deberán justificarse mediante un cálculo estructural, de manera que se determine los refuerzos objetivamente. Los cálculos estructurales contarán con la firma y sello de los ingenieros civiles, colegiados y habilitados que lo elaboraron y que lo revisaron respectivamente.
2.4	Diseño y cálculo eléctrico y mecánico-eléctrico	Todos los componentes del sistema de abastecimiento de agua potable, sistema de disposición sanitaria de excretas, que requieran energía para su funcionamiento deberán justificarse mediante un cálculo eléctrico, de manera que se determine la capacidad de energía para el buen funcionamiento de los componentes. Los cálculos eléctricos, contarán con la firma y sello de los ingenieros eléctricos y/o ingenieros mecánico-eléctrico, y/o ingenieros electricistas colegiados y habilitados que lo elaboraron y que lo revisaron respectivamente.
CONTENIDO MÍNIMO DEL EXPEDIENTE TÉCNICO DE OBRA - TOMO III		
3.00	METRADOS Y PRESUPUESTOS	Debe existir una concordancia de Nombre, N° de ítem, Unidad y Metrado de las partidas indicadas en el presupuesto detallado, con las indicadas en la planilla de metrados y especificaciones técnicas.
3.1	Metrados	Representan el cálculo o la cuantificación por partidas de la cantidad de obra a ejecutar. Deberán tener en cuenta en la elaboración de los metrados, la "Norma Técnica, Metrados para Obras de Edificación y Habilitaciones Urbanas" aprobadas mediante Resolución Directoral N° 073-2010/VIVIENDA/MCSDNC.
3.1.1	Resumen de Metrados	Presentar el resumen de metrados, el cual de forma independiente deberá abarcar a todos los componentes del Sistema de Agua Potable, Sistema de Disposición Sanitaria de Excretas y/o Sistema Sanitario.
3.1.2	Planilla de metrados	A fin de presentar un trabajo preciso y convincente, los metrados del Expediente Técnico deben estar sustentados por cada partida, con la planilla respectiva y con los gráficos y/o croquis explicativos y/o esquemas base para la medición que el caso requiera.
3.2	Presupuesto de Obra	Debe elaborarse siguiendo la estructura determinada por la Modalidad de Ejecución de Obra, desarrollándose ordenadamente, por sistemas y por componentes. Se debe colocar la fecha en la que fue elaborada el presupuesto.
3.2.1	Hoja de Resumen de Presupuesto Base	Indicar el monto de inversión a nivel de costo directo de cada uno de los sistemas (Agua Potable, Disposición Sanitaria de Excretas, así mismo se detallará en la hoja resumen, el pie de presupuesto indicando su porcentaje de incidencia (de los costos indirectos, según corresponda), así mismo presentará el resumen del descompuesto del costo directo, donde se indicará los costos de mano de obra, materiales, equipos, subcontratos, etc.

MVCS
Por: LOPEZ LEON Nestor Frey FAU 20504743307 soft
Motivo: Day V B
Fecha: 2022/06/14 19:59:02-0500



PERÚ

Ministerio
de Vivienda, Construcción
y Saneamiento

Viceministerio de
Construcción y Saneamiento

Programa Nacional de
Saneamiento Rural

ANEXO A: CONTENIDO MÍNIMO DEL EXPEDIENTE TÉCNICO DE OBRA

PROYECTO : "Instalación del Sistema de Agua potable y Saneamiento para el Centro Poblado de Kuyuntza, Distrito de Andoas – Datem del Marañón – Loreto"

ADMIN. DE CONTRATO:

CONSULTOR RESPONSABLE:

COD. ÚNICO: 2235563

RESPONSABLE / GEPI :

EVALUADOR:

FECHA:

Ítem	Descripción	Observación
3.2.2	Presupuesto Base Detallado (Se requiere indicar la fecha en la que fue elaborado el presupuesto)	El presupuesto de obra se deberá elaborar en función a la Modalidad de Ejecución, minimizar el uso de partidas con unidades globales, las cuales deberán ser debidamente justificadas, para su aprobación. De forma ordenada y secuencial se deberá detallar todos los costos directos e indirectos, la sumatoria de estos generales el monto de inversión del proyecto (valor referencia de la obra). Indicar la fecha de elaboración del presupuesto. El Plan de monitoreo arqueológico debe ser considerado como una partida del Costo directo. El Componente social va separado en cálculo y costo pero forma parte del Costo Directo.
3.2.3	Desagregado de Costos Indirectos	Se deberá desarrollar el desagregado de cada uno de los costos indirectos que forman parte del Presupuesto de Obra, teniendo en consideración minimamente, los gastos generales (GG Variables y GG fijos), utilidad, costo de supervisión, etc.
3.2.4	Otros Componentes (Especificar)	De ser necesario, se deberá detallar el desagregado de algún componente que forma parte del costo directo e indirecto. (cálculo del costo de mano de obra, desagregado de partidas que presenten la unidad "Glb" en el presupuesto base, etc.).
3.3	Análisis de Precios Unitarios	Cada partida que compone el presupuesto debe estar sustentada con su respectivo costo unitario, debiendo tener concordancia con el nombre y N° de ítem. En lo que respecta a los rendimientos, estará en función de la ubicación del proyecto (condicionada por la altitud, pendiente, accesibilidad, tipo de suelo, tipo de estructura, clima etc.), debiendo ser concordante con los rendimientos del mercado, que son reflejadas, entre otras, por revistas especializadas de construcción y/o de las unidades ejecutoras (Gobiernos Locales) más cercana al área de influencia del proyecto. Las unidades de las partidas, deberán ser concordantes con las unidades de los metrados, los mismos que se deberán realizar considerando la "Norma Técnica, Metrados para Obras de Edificación y Habilitaciones Urbanas" aprobadas mediante Resolución Directoral N° 073-2010/VIVIENDA/VMCSDNC y sus modificatorias.
3.4	Relación de Insumos y Cotizaciones	La relación de insumos, detalla la cantidad total Mano de Obra, Materiales y Equipos o Herramientas y Subcontratos.
3.4.1	Relación de Insumos con Precios	En el listado de Insumos debe figurar el costo para cada uno de ellos, así como la suma o total de insumos que se van a necesitar.
3.4.2	Cotización de Materiales, Insumos, Equipos y Herramientas	Se deberán presentar tres (03) cotizaciones de diferentes proveedores se tomará como dato el promedio de estas. Deben ser proformas membretadas del proveedor con su firma. En cuanto al costo de la mano de obra este deberá estar debidamente sustentado.
3.4.3	Relación de Equipo Mínimo	En el caso de que la Modalidad sea por Núcleo Ejecutor, se deberá presentar la relación del equipo mínimo con lo que debe contar el núcleo ejecutor para una correcta ejecución de la obra y una óptima dirección técnica.
3.5	Fórmulas Polinómicas	En el Perú el sistema de fórmulas polinómicas de reajuste automático de precios se encuentra regulado por el Decreto Supremo N° 011-79-VC y sus modificatorias.
3.5.1	Agrupamiento Preliminar	- Los recursos a unirse deben ser similares en cuanto a su proceso constructivo - El recurso de menos influencia en el sub presupuesto se añadirá al recurso de más influencia. - Al final del agrupamiento preliminar todos los recursos finales deberán tener en lo posible una influencia de por lo menos 5.00%.
3.5.2	Fórmula Polinómica	- Las normas peruanas recomiendan que la fórmula polinómica esté integrada hasta por un máximo de 8 monomios, y estos a su vez hasta 3 sub monomios. - El factor de cada monomio debe tener un valor mínimo de 5% (0.05) para lograr esto se puede agrupar hasta 3 sub monomios.

MVCS
Por: LOPEZ LEON Nestor Fredy FAU 20504743307 soft
Motivo: Day V B
Fecha: 2022/06/14 19:59:02-0500



PERÚ

Ministerio
de Vivienda, Construcción
y Saneamiento

Viceministerio de
Construcción y Saneamiento

Programa Nacional de
Saneamiento Rural

ANEXO A: CONTENIDO MÍNIMO DEL EXPEDIENTE TÉCNICO DE OBRA

PROYECTO : "Instalación del Sistema de Agua potable y Saneamiento para el Centro Poblado de Kuyuntza, Distrito de Andoas – Datem del Marañón – Loreto"

ADMIN. DE CONTRATO:

CONSULTOR RESPONSABLE:

COD. ÚNICO: 2235563

RESPONSABLE / GEPI :

EVALUADOR:

FECHA:

item	Descripción	Observación
3.6	Cronogramas de Ejecución de Obra	Se recomienda que, en el cronograma de ejecución de obra, la secuencia de ejecución de componentes, sea concordante, con la secuencia hidráulica de los mismos.
3.6.1	Cronograma Avance de Ejecución de Obra (Diagrama Gantt)	Se deberá planificar y programar cada una de las partidas (tareas) que han sido establecidas (metrados y presupuesto) necesarias para la ejecución de la obra. Estas deberán ser enlazadas en orden cronológico y secuencial en función a la construcción de todos los componentes del sistema. Así mismo, se recomienda presentar el cronograma de ejecución de obra, con un Diagrama de Gantt (indicar las partidas que conforman la ruta crítica), utilizando un aplicativo informático (MS Project).
3.6.2	Cronograma PERT CPM (Programa de Ejecución de Obra)	De acuerdo a la concepción adoptada para ejecutar la obra se establecerá la secuencia de ejecución de las partidas correspondientes, a través de un Programa de Ejecución de Obras con la metodología PERT-CPM (diagrama de redes), quedan establecida la ruta crítica de la obra.
3.6.3	Cronograma Valorizado de Ejecución de Obra	Es el documento en el que consta la programación valorizada de la ejecución de la obra (por cada partida), por periodos determinados (mensuales), estos podrán ser modificados según los requerimientos de las Bases o en el Contrato de ejecución de obra.
3.6.4	Cronograma/Calendario de Adquisición de Materiales	Es la programación mensualizada de materiales necesarios para la ejecución de la obra y guarda concordancia con el Calendario de Avance de Obra Valorizado. Este servirá para un control del flujo de entrada y salida (requerimientos) de los materiales en la obra, con la finalidad de alertar y/o prevenir la falta de materiales en campo, por ende, evitar alguna paralización en la ejecución de la obra. Para el caso de obras, cuya modalidad de ejecución es por contrata, se debe tener en cuenta que dicho calendario representa el sustento para el trámite de Adelanto para Materiales.
CONTENIDO MÍNIMO DEL EXPEDIENTE TÉCNICO DE OBRA - TOMO IV		
4.00	ESPECIFICACIONES TÉCNICAS	Las Especificaciones Técnicas comprenden los diversos lineamientos que norman los procesos constructivos y las características específicas que deberán cumplir los materiales y equipos para la adecuada ejecución de una obra, garantizando eficiencia seguridad y economía en el proceso constructivo.
4.1	Especificaciones Técnicas Generales	Este documento técnico será elaborado para conllevar a tomar y asumir criterios dirigidos al aspecto netamente constructivo a nivel de indicación, materiales y metodología de dosificación y procedimientos de construcción.
4.2	Especificaciones Técnicas Específicas	Las Especificaciones Técnicas Específicas, Electromecánica y Contra el Covid (detalla la tecnología constructiva y procesos) de una obra constituyen las reglas que definen las prestaciones específicas del contrato de obra; para ello deberán considerar por cada partida, que compone el presupuesto, lo siguiente:
4.3	Especificaciones Técnicas de Electromecánica	- Descripción de los trabajos - Método de construcción - Calidad de los materiales - Sistemas de control de calidad
4.4	Especificaciones Técnicas Contra el Covid	- Métodos de medición - Condiciones de pago Debe existir concordancia del nombre con, el N° de ítem, con la unidad de medida y con el metrado, de las partidas indicadas en el presupuesto detallado, con las indicadas en la planilla de metrados y en las especificaciones técnicas.

MVCS
Por: LOPEZ LEON Nestor Frey FAU 20504743307 soft
Motivo: Day V B
Fecha: 2022/06/14 19:59:02-0500

PROGRAMA NACIONAL DE SANEAMIENTO RURAL
ADJUDICACIÓN SIMPLIFICADA N° 032-2022-PNSR



PERÚ

Ministerio
de Vivienda, Construcción
y Saneamiento

Viceministerio de
Construcción y Saneamiento

Programa Nacional de
Saneamiento Rural

ANEXO A: CONTENIDO MÍNIMO DEL EXPEDIENTE TÉCNICO DE OBRA

PROYECTO : "Instalación del Sistema de Agua potable y Saneamiento para el Centro Poblado de Kuyuntza, Distrito de Andoas – Datem del Marañón – Loreto"

ADMIN. DE CONTRATO:

CONSULTOR RESPONSABLE:

COD. ÚNICO: 2235563

RESPONSABLE / GEPI :

EVALUADOR:

FECHA:

ítem	Descripción	Observación
CONTENIDO MÍNIMO DEL EXPEDIENTE TÉCNICO DE OBRA - TOMO V		
5.00	PLANOS DE PROYECTO	Proporcionan gráficamente la interpretación de los elementos de la obra, serán elaborados de tal forma que reflejen exactamente cada uno de los componentes físicos de la obra, comprenderá planos en planta, perfil, cortes, detalles, etc. Se deberá uniformizar la leyenda en los planos (datos de la Unidad Ejecutora, responsable de su elaboración y revisión, etc.). Así como el uso de una escala adecuada (Según Herramienta C).
5.1	Índice de planos	El índice de los planos, según el orden propuesto (folio correspondiente a cada plano), donde se detalle el nombre del plano (lamina), codificación, escala y tamaño de papel, etc.
5.2	Planos Generales	Comprende de los siguientes planos:
5.2.1	Plano de Ubicación	Debidamente georreferenciado, indicar rutas de acceso, macro localización, micro localización, etc.
5.2.2	Plano del Área de Influencia del Proyecto	Incluir tabla con coordenadas UTM del polígono que encierra el área de influencia.
5.2.3	Plano Topográfico	Elaborado a partir del BM oficial (de ser el caso, BM auxiliar, sustentado).
5.2.4	Plano de Trazado y Lotización	Corresponde a localidad, que presentan lotizaciones definidas (con calles y accesos)
5.2.5	Plano de Ubicación de Canteras y Escombreras	Se indicará la ubicación exacta de las canteras y botaderos (recomendados) con referencia al área de estudio; y rutas de acceso a ellas, detallando distancia (Km), tiempo (horas) y medio de transporte (para el traslado de materiales, detallar capacidad de carga de los medios de transporte).
5.2.6	Otros (Especificar)	De ser el caso, deberá presentar planos de señalización y desvíos, plano de secciones de calle, plano de demoliciones, plano de tipo de la calzada, etc.
5.3	Planos de la Infraestructura Existente	Planos generales de los sistemas existentes (Agua Potable, Disposición Sanitaria de Excretas)
5.3.1	Sistema de Agua para consumo humano	Planos generales del sistema; y de cada uno de los componentes que conforman el sistema. Indicar antigüedad, capacidad, dimensiones, etc.
5.3.2	Sistema de Disposición Sanitaria de Excretas	Planos generales del sistema; y de cada uno de los componentes que conforman el sistema. Indicar antigüedad, capacidad, dimensiones, etc.
5.3.3	Plano de Interferencias (de corresponder)	Plano de Interferencias en las líneas de agua existentes, fibra óptica, tuberías de crudo de petróleo, etc.
5.3.4	Otros (Especificar)	De ser el caso, Sistemas No Convencionales.
5.4	Planos del Sistema de Agua Potable Proyecto	De la opción tecnológica seleccionada, para el abastecimiento de Agua Potable.
5.4.1	Planos de Replanteo de Componentes Primarios (Solo PIP de Mejoramiento o recuperación)	De corresponder, planos generales del sistema y de cada uno de los componentes.
5.4.2	Plano General del Sistema de Agua Potable proyectado	Indicar cada uno de los componentes, cuadros resumen, escalas recomendadas en el Herramienta C.
5.4.3	Planos de Arquitectura de cada Componente	Captación, Pozo Tubular, Estaciones de Bombeo, Reservorio, Tanque Elevado, etc. Planos de distribución, cortes y elevaciones, según escalas recomendadas (Herramienta C). Firmado por especialista.

MVCS
Por: LOPEZ LEON Nestor Frey FAU 20504743307 soft
Motivo: Doy V. B.
Fecha: 2022/06/14 19:59:02-0500

PROGRAMA NACIONAL DE SANEAMIENTO RURAL
ADJUDICACIÓN SIMPLIFICADA N° 032-2022-PNSR



PERÚ

Ministerio de Vivienda, Construcción y Saneamiento

Viceministerio de Construcción y Saneamiento

Programa Nacional de Saneamiento Rural

ANEXO A: CONTENIDO MÍNIMO DEL EXPEDIENTE TÉCNICO DE OBRA

PROYECTO : "Instalación del Sistema de Agua potable y Saneamiento para el Centro Poblado de Kuyuntza, Distrito de Andoas – Datem del Marañón – Loreto"

ADMIN. DE CONTRATO:

CONSULTOR RESPONSABLE:

COD. ÚNICO: 2235563

RESPONSABLE / GEPI :

EVALUADOR:

FECHA:

item	Descripción	Observación
5.4.4	Planos de Instalaciones y Perfil hidráulico	Para la ejecución de las obras de la Captación, Pozo Tubular, Estaciones de Bombeo, Reservorio, Tanque Elevado, etc. (incluyendo diagrama isométrico de sus instalaciones hidráulicas), Estas estructuras deberán estar acotadas e indicar sus niveles
5.4.5	Planos de Estructura de cada Componente	Captación, Pozo Tubular, Estaciones de Bombeo, Reservorio, Tanque Elevado, etc. Planos de distribución, cortes, elevaciones y detalles de las estructuras, según escalas recomendadas (Herramienta C). Firmado por especialista.
5.4.6	Plano de Planta y Perfil (Líneas de Succión, Impulsión, Conducción y/o Aducción)	Indicar LGH, presión de llegada a los elementos de regulación y/o control. Detallar el tipo de suelo a lo largo de la línea. Indicar diámetro de tuberías, longitud de tramos, clase de tuberías, tipo de terreno y ubicación de accesorios, válvulas u otras estructuras, etc.
5.4.7	Plano de redes de distribución de agua potable	Detallar resumen de metrados, accesorios y lista de asociados (beneficiarios). Indicar diámetro de tuberías, longitud de tramos, clase de tuberías, ubicación de accesorios, tipo de suelos, válvulas, conexiones domiciliarias, etc.)
5.4.8	Plano de Modelamiento Hidráulico y diagrama de presiones	Indicar: Nodos, Cota de Terreno, Cota Piezométrica, Presión, Caudal, Tramos, Velocidad, Longitud, Diámetro, Material, Norma Técnica, etc.
5.4.9	Plano de Detalle de Empalmes y Accesorios	De ser necesario, adjuntar planos típicos, según el tipo de empalme
5.4.10	Plano de Conexiones Domiciliarias	Debe incluir cuadro resumen del número de conexiones. De ser el caso especificar cuáles son conexiones nuevas y cuáles conexiones renovadas. Presentar detalles de acometida a la vivienda y accesorios.
5.4.11	Planos de Detalles Típicos	En este ítem, se encuentra los planos de: Anclajes, Hidrantes, CRP Tipo 6, CRP Tipo 7, Válvulas de Aire, Válvulas de Purga, Válvulas Reductoras de Presión, Válvulas de Control, Válvulas de Paso, etc. Así mismo, deberá presentarse para cada uno, su plano de arquitectura, estructuras y detalle de los accesorios, incluir cuadro de resumen de accesorios.
5.4.12	Planos de Instalaciones Eléctricas y Equipo Electromecánico	Detallar las especificaciones técnicas de cada uno de los equipos eléctricos o electromecánicos.
5.4.13	Plano Detalle de Pozo definitivo para captación subterránea (De corresponder).	Este plano es el resultado del planteamiento del pozo definitivo una vez se haya realizado el análisis de la información obtenida del estudio de prospección directa e indirecta (Pozo exploratorio y sondajes eléctricos verticales).
5.4.14	Plano de Red primaria en media tensión para suministro eléctrico (en caso de corresponder)	Este plano se origina cuando se tiene que gestionar el punto de alimentación por parte de una EPS (empresa prestadora de servicio).
5.4.15	Otros (Especificar)	Cada plano a presentar, deberá ser a detalle, según las escalas recomendadas en el Herramienta C.
5.5	Planos del Sistema de Saneamiento	Según la opción tecnológica seleccionada para el Sistema de Disposición Sanitaria de Excretas (Con y/o Sin Arrastre Hidráulico)
5.5.1	Plano de Localización y Ubicación de las UBS	Incluir padrón de asociados.
5.5.2	Plano de Arquitectura de la UBS	Planos de distribución, cortes y elevaciones, según escalas recomendadas (Herramienta C). Firmado por especialista.
5.5.3	Plano de Estructuras de la UBS	Planos de distribución, cortes, elevaciones y detalles de las estructuras, según escalas recomendadas (Herramienta C). Firmado por especialista.
5.5.4	Plano de Instalaciones Sanitarias de las UBS	Incluir cuadro resumen de accesorios

MVCS
 Por: LOPEZ LEON Nestor Frey FAU 20504743307 soft
 Motivo: Day V B
 Fecha: 2022/06/14 19:59:02-0500

PROGRAMA NACIONAL DE SANEAMIENTO RURAL
ADJUDICACIÓN SIMPLIFICADA N° 032-2022-PNSR



PERÚ

Ministerio
de Vivienda, Construcción
y Saneamiento

Viceministerio de
Construcción y Saneamiento

Programa Nacional de
Saneamiento Rural

ANEXO A: CONTENIDO MÍNIMO DEL EXPEDIENTE TÉCNICO DE OBRA

PROYECTO : "Instalación del Sistema de Agua potable y Saneamiento para el Centro Poblado de Kuyuntza, Distrito de Andoas – Datem del Marañón – Loreto"

ADMIN. DE CONTRATO:

CONSULTOR RESPONSABLE:

COD. ÚNICO: 2235563

RESPONSABLE / GEPI :

EVALUADOR:

FECHA:

Ítem	Descripción	Observación
5.5.5	Plano de Instalaciones Eléctricas de las UBS	Incluir cuadro resumen de accesorios
5.5.6	Plano de Tratamiento y/o Disposición Final	Especificar las pendientes mínimas, presentar plano de arquitectura y estructuras (de corresponder), con sus respectivos cortes, elevaciones y detalle de las estructuras y accesorios.
5.5.7	Plano de detalles	Cada plano a presentar, deberá ser a detalle, según las escalas recomendadas en el Herramienta C.
5.5.8	Otros (Especificar)	Cada plano a presentar, deberá ser a detalle, según las escalas recomendadas en el Herramienta C.
5.6	Planos de Sistemas No Convencionales	De ser el caso, que la opción tecnológica seleccionada sea un sistema no convencional (Agua de Lluvia u otro), para el abastecimiento de Agua Potable y servicio de Disposición Sanitaria de Excretas, presentar planos generales y de detalles, según el orden propuesto.
5.6.1	Planos de Arquitectura del Sistema No Convencional	Planos de distribución, cortes y elevaciones, según escalas recomendadas (Herramienta C). Firmado por especialista.
5.6.2	Planos de Estructuras del Sistema No Convencional	Planos de distribución, cortes, elevaciones y detalles de las estructuras, según escalas recomendadas (Herramienta C). Firmado por especialista.
5.6.3	Planos de Instalaciones Sanitarias	Incluir cuadro resumen de accesorios
5.6.4	Planos de Instalaciones Eléctricas	Incluir cuadro resumen de accesorios
5.6.5	Plano de las Obras Civiles para la Mitigación de Riesgos	Para la mitigación de riesgos de fenómenos naturales y ambientales; conforme a las recomendaciones dadas en el Estudio de Vulnerabilidad y Análisis de riesgos y FTA.
5.6.6	Otros especificar	Cada plano a presentar, deberá ser a detalle, según las escalas recomendadas en el Herramienta C.
CONTENIDO MÍNIMO DEL EXPEDIENTE TÉCNICO DE OBRA - TOMO VI		
6.00	ANEXOS	Como mínimo, el Consultor deberá desarrollar los siguientes Estudios, Informes y/o Anexos:
6.1	Constancia de Visita y trabajos en campo	El consultor deberá presentar constancia de haber visitado el Centro Poblado para realizar la recopilación de información campo y la ejecución de los estudios, pudiéndose presentar actas, panel fotográfico, entre otros
6.2	Documentos que acrediten la propiedad y/o libre disponibilidad de los terrenos	Se debe presentar los títulos de propiedad debidamente inscritos en registros públicos de los terrenos donde se emplace el proyecto, en caso no se cuenta con saneamiento físico legal de los terrenos se procederá a realizar lo indicado en los Lineamientos de Intervención social. 1. Acta de Asamblea General sobre Disponibilidad de Terrenos, cuando los Terrenos Pertenecen a la Comunidad 2. Certificado de Libre Disponibilidad de Terrenos, cuando los Terrenos Pertenecen a la Municipalidad, se sustenta con Resolución de alcaldía 3. Certificado de Libre Disponibilidad de Terrenos, cuando el Terreno es de Propiedad Privada, para este se debe demostrar que el terreno es propiedad del tercero que da disponibilidad del mismo. - Autorización de paso de servidumbre de las líneas de conducción, aducción, impulsión por las propiedades de terceros y la comunidad.

MVCS
Por: LOPEZ LEON Nestor Freddy FAU 20504743307 soft
Motivo: Doy V. B.
Fecha: 2022/06/14 19:59:02-0500

PROGRAMA NACIONAL DE SANEAMIENTO RURAL
ADJUDICACIÓN SIMPLIFICADA N° 032-2022-PNSR



PERÚ

Ministerio
de Vivienda, Construcción
y Saneamiento

Viceministerio de
Construcción y Saneamiento

Programa Nacional de
Saneamiento Rural

ANEXO A: CONTENIDO MÍNIMO DEL EXPEDIENTE TÉCNICO DE OBRA

PROYECTO : "Instalación del Sistema de Agua potable y Saneamiento para el Centro Poblado de Kuyuntza, Distrito de Andoas – Datem del Marañón – Loreto"

ADMIN. DE CONTRATO:

CONSULTOR RESPONSABLE:

COD. ÚNICO: 2235563

RESPONSABLE / GEPI :

EVALUADOR:

FECHA:

item	Descripción	Observación
6.3	Estudio Poblacional	El Consultor realizará el estudio poblacional sobre la base de las características socioeconómicas de la localidad, posibles áreas de expansión y el estudio de pre inversión, tomando como referencia las proyecciones de población del Instituto Nacional de Estadística e Informática. En el caso de no poder contar con la información del INEI, el consultor podrá utilizar otras fuentes de información, citándolas en el estudio. En cualquier caso, es necesario contar con un padrón de asociados actualizado a la fecha de formulación del Expediente Técnico. Además, analizará la distribución y crecimiento poblacional para determinar la demanda y oferta actual al final del periodo de diseño. El estudio poblacional también deberá contener una evaluación Socio-Económica a la CC.NN.
6.4	Estudio de Fuente de Agua	De acuerdo a la Fuente de Agua proyectada, se debe adjuntar el estudio completo, informes, cálculos y planos de forma ordenada concernientes a la fuente seleccionada. - Estudio Hidrológico y Oleaje, para aguas superficiales - Estudio Hidrogeológico, para fuente de agua subterránea - Estudio Pluviométrico, para fuente de agua de lluvia. De acuerdo con la Resolución Jefatural N° 021- 2017-ANA Se debe realizar el aforo a las fuentes de agua
6.4.1	Análisis Físico Químico y Bacteriológico y corrida de metales con Informe de Interpretación de Resultados.	La caracterización del agua a tratar debe ser sustentada con resultados de análisis actualizados por un laboratorio acreditado (INACAL), se deberá verificar el cumplimiento de parámetros de los Estándares de Calidad Ambiental de Agua (ECA) para consumo humano, según DECRETO SUPREMO N° 004-2017-MINAM y/o Decreto Supremo N° 031-2010-SA. Se deberá realizar la Interpretación de Resultados con las recomendaciones pertinentes.
6.5	Estudio Topográfico y Geodésico	El Estudio Topográfico y Geodésico, deberá desarrollarse en dos etapas de trabajo: una primera etapa, el Consultor deberá ubicar los BM's oficiales y efectuar el transporte de cotas y coordenadas en el área del Proyecto (BM's auxiliares, puntos de precisión que son la base para el origen de la poligonal de apoyo); todas las cotas y coordenadas deberán estar referidas al mismo BM debiendo utilizarse las coordenadas del Sistema UTM y las cotas del Instituto Geográfico Nacional (IGN), para ello se utilizará un GPS diferencial de precisión; y una segunda etapa donde se desarrollará la medición de los puntos de la poligonal de apoyo y los levantamientos topográficos de relleno. Todos los trabajos de campo y gabinete se ejecutan en concordancia a los requerimientos de la Supervisión; y sobre todo tomando en cuenta que estos trabajos deben proporcionar la información y características del área del proyecto, necesarios para el desarrollo final de los diseños de las diferentes obras a proyectarse. Deberá tener las siguientes consideraciones: 1. El consultor deberá presentar la ficha expedida por el ING, sobre la ubicación del BM oficial empleado (determinado y certificado), para el control vertical. 2. En el área del proyecto deberá ser ejecutada una poligonal cerrada con medida directa, con Estación Total. 3. Se implantará un BM's (de F'c=210 Kg/cm2, de 0.10 x 0.10 x 0.40 m, estarán provistos de un disco de bronce para centralización del instrumento y de la chapa de identificación). Para obras lineales, en cada uno de los vértices de la poligonal, y para cada obra no lineal proyectada (fuera del área de excavaciones). 4. Para obras lineales, serán levantados perfiles transversales con ancho de 30 m. hasta 50 m. con lectura de puntos, en cantidad suficiente para caracterizar el relieve del terreno y permitir la presentación con curvas de nivel a cada metro (optar un intervalo menor, para terrenos planos). A criterio de la Supervisión puede ser permitida la alteración del ancho de la franja. 5. Deberá hacerse el levantamiento de todos los detalles planialtimétricos compatibles con la escala de presentación de los servicios: estructuras existentes, vivienda, carreteras, accesos viales, postes eléctricos, postes telefónicos, etc.

MVCS
Por: LOPEZ LEON Nestor Frey FAU 20504743307 soft
Motivo: Dev V B
Fecha: 2022/06/14 19:59:02-0500



PERÚ

Ministerio
de Vivienda, Construcción
y Saneamiento

Viceministerio de
Construcción y Saneamiento

Programa Nacional de
Saneamiento Rural

ANEXO A: CONTENIDO MÍNIMO DEL EXPEDIENTE TÉCNICO DE OBRA

PROYECTO : "Instalación del Sistema de Agua potable y Saneamiento para el Centro Poblado de Kuyuntza, Distrito de Andoas – Datem del Marañón – Loreto"

ADMIN. DE CONTRATO:

CONSULTOR RESPONSABLE:

COD. ÚNICO: 2235563

RESPONSABLE / GEPI :

EVALUADOR:

FECHA:

Ítem	Descripción	Observación
6.6	Estudio Geodésico y Georreferenciación	Se debe presentar lo indicado en la Herramienta C "Estudio Geodésico" donde se debe ubicar puntos geodésicos para georreferenciar el proyecto.
6.7	Estudio de Mecánica de Suelos	Los ensayos deben ser de laboratorios de mecánica de suelos registrados en INDECOPI y acreditados por INACAL. Firmados por el responsable que es el especialista en suelos.
6.7.1	Ensayos de Mecánica de Suelos	<p>El Estudio de mecánica de suelos debe corresponder al ámbito del estudio del proyecto, de manera que se identifique el tipo de terreno en donde se realizarán las diferentes actividades del proyecto.</p> <p>El Estudio de Suelos deberá contener como mínimo lo siguiente:</p> <p>a. Toma de muestras y ensayos para determinar la calidad físico-química de cada tipo de suelo (obras lineales, no lineales y/o estructuras especiales), tales como: nivel de cloruro y sulfatos, pH, conductividad, determinando la agresividad del terreno al material de la tubería, concreto, fierro y otros materiales de la obra (recomendar el tipo de cemento a utilizar).</p> <p>b. Recomendaciones para la protección e instalación de tuberías, accesorios y demás estructuras.</p> <p>c. Determinar la capacidad portante de los suelos a diferentes profundidades considerando las recomendaciones para la cimentación y diseño de las estructuras que sean necesarias.</p> <p>d. Como requerimiento mínimo se efectuarán las siguientes calicatas:</p> <ul style="list-style-type: none"> - Para Obras Lineales (líneas de conducción, líneas de aducción y redes de distribución, una (1) calicata por cada 500m de longitud. - Para Obras No Lineales (captación, reservorio, planta de tratamiento de agua potable, cámaras, cajas, entre otros), una (1) calicata por cada obra civil proyectada. - Para Unidades Básicas de Saneamiento (UBS), estará en función de una (1) calicata por cada 500 m de longitud de la Red de distribución. En ningún caso se considerará menos de tres (3) calicatas. - Plantas de Tratamiento Desagüe, 3 calicatas mín. @ 1 Ha. (Lagunas) <p>e. Profundidad de la napa freática (para plantas de tratamiento de aguas residuales y sistemas de infiltración).</p> <p>f. Investigación de las condiciones sísmicas en el área del proyecto y su influencia en las obras, precisando las precauciones que deberán tomarse en el diseño de las estructuras.</p> <p>g. Plano de ubicación de calicatas (detallando el perfil estratigráfico) y plano de zonificación de suelos.</p>
6.7.2	Test de Percolación	<p>Test de percolación y profundidad de la napa freática, siguiendo el procedimiento indicado en la Norma IS.020: Tanques Sépticos – Anexo 1 (prueba de percolación). El número de pruebas como mínimo será:</p> <ul style="list-style-type: none"> - Mínimo seis (06) pruebas por comunidad nativa - Una prueba @ 06 viviendas y/o lotes - Una prueba @ 1.00 Ha (considerando el área de influencia de la vivienda). <p>El número de las pruebas, será la mayor cantidad que arroje los criterios anteriormente evaluados, de solicitarse un mayor número de pruebas será a criterio del supervisor. Cada "Test de Percolación", deberá contar con su ficha técnica, donde se detalle la ubicación, croquis, lecturas de descenso, cálculos, resultados y fotos del procedimiento de la prueba.</p>
6.8	Estudio de Canteras y Escombreras	Se ubicarán y determinarán las características físicas y mecánicas de los depósitos de los agregados o de las formaciones rocosas con el fin de utilizarlos en las obras del proyecto (cama de apoyo, afirmado, agregados para concreto, etc.).
6.9	Estudios Ambientales	Dependiendo de la tipología y ubicación del proyecto, el Consultor evaluará y realizará las acciones pertinentes para la obtención de la Certificación Ambiental y de ser el caso, registrar la Ficha Técnica Ambiental (Herramienta C)

MVCS
 Por: LOPEZ LEON Nestor Fredy FAU 20504743307 soft
 Motivo: Day V B
 Fecha: 2022/06/14 19:59:02-0500



PERÚ

Ministerio
de Vivienda, Construcción
y Saneamiento

Viceministerio de
Construcción y Saneamiento

Programa Nacional de
Saneamiento Rural

ANEXO A: CONTENIDO MÍNIMO DEL EXPEDIENTE TÉCNICO DE OBRA

PROYECTO : "Instalación del Sistema de Agua potable y Saneamiento para el Centro Poblado de Kuyuntza, Distrito de Andoas – Datem del Marañón – Loreto"

ADMIN. DE CONTRATO:

CONSULTOR RESPONSABLE:

COD. ÚNICO: 2235563

RESPONSABLE / GEPI :

EVALUADOR:

FECHA:

item	Descripción	Observación
6.9.1	Certificado de Compatibilidad para Proyectos en Áreas Protegidas - SERNANP	De corresponder, para los proyectos que se encuentren superpuestos en las áreas naturales protegidas de administración nacional y/o en sus zonas de amortiguamiento y/o en las áreas de conservación regional, el SERNANP debe emitir Opinión Técnica Previa Vinculante, que comprende a la emisión de Compatibilidad y de la Opinión Técnica Previa Favorable. Ver Resolución Presidencial N° 285-2016-SERNANP, "Módulo de Compatibilidad y Certificaciones" para la solicitud y emisión de Compatibilidad a cargo del SERNANP y aprueban la incorporación de proyectos de agua y saneamiento básico del sector Vivienda y Saneamiento. Adjuntar la Certificado de Compatibilidad para proyectos en Áreas protegidas, conjuntamente con los Informes, documentos y/o anexo referentes al trámite y aprobación respectiva.
6.9.2	Certificación Ambiental	De acuerdo a la normativa vigente, según el Decreto Supremo N° 020-2017-VIVIENDA, decreto que modifica el Decreto Supremo N° 015-2012-VIVIENDA "Reglamento de Protección Ambiental para las actividades de Saneamiento, Construcción y Urbanismo" establece que para los proyectos con características similares y comunes del Sector Saneamiento para zonas rurales se enmarcan en dos tipologías: I) Para proyectos sobre ejecución parcial de cualquiera de los componentes de un proyecto integral de agua y saneamiento para poblaciones iguales o menores a 15,000 habitantes que cumplan por lo menos una de las siguientes consideraciones: • Se encuentre dentro de área natural protegida y/o zona de amortiguamiento del Área Natural Protegida • Se encuentre en zonas donde se haya comprobado presencia de restos arqueológicos. TDR 7 II) Para proyectos integrales de agua y saneamiento para poblaciones iguales o menores a 15,000 habitantes que cumplan por lo menos una de las siguientes consideraciones: • Se encuentre dentro de área natural protegida y/o zona de amortiguamiento del Área Natural Protegida • Se encuentre en zonas donde se haya comprobado presencia de restos arqueológicos. TDR 8
6.9.3	Ficha Técnica Ambiental - FTA	El uso de la Ficha Técnica Ambiental (FTA) que se aplica a los Proyectos de Saneamiento que no se encuentran incluidos dentro del alcance de la Resolución Ministerial N° 383-2016-MINAM y comprendidos en la Resolución Ministerial N° 036-2017-VIVIENDA. Para el registro de la FTA que tiene carácter de Declaración Jurada registrar la información en el siguiente enlace del aplicativo virtual: http://nike.vivienda.gob.pe/sica/Modulos/FTA.aspx De ser el caso, adjuntar la Ficha Técnica Ambiental, conjuntamente con los Informes, documentos y/o anexos referentes al trámite y aprobación respectiva. El presupuesto de las "medidas de manejo" tiene que guardar coherencia con las partidas del componente ambiental en el presupuesto del expediente técnico. El procedimiento para la obtención del Certificado Ambiental con mayor detalle se encuentra más detallado en el numeral 5.2 de la Herramienta C.

MVCS
Por: LOPEZ LEON Nestor Frey FAU 20504743307 soft
Motivo: Dev Y B
Fecha: 2022/06/14 19:59:02-0500



PERÚ

Ministerio
de Vivienda, Construcción
y Saneamiento

Viceministerio de
Construcción y Saneamiento

Programa Nacional de
Saneamiento Rural

ANEXO A: CONTENIDO MÍNIMO DEL EXPEDIENTE TÉCNICO DE OBRA

PROYECTO : "Instalación del Sistema de Agua potable y Saneamiento para el Centro Poblado de Kuyuntza, Distrito de Andoas – Datem del Marañón – Loreto"

ADMIN. DE CONTRATO:

CONSULTOR RESPONSABLE:

COD. ÚNICO: 2235563

RESPONSABLE / GEPI :

EVALUADOR:

FECHA:

Ítem	Descripción	Observación
6.10	Informe Técnico de Análisis de Riesgos	Considera peligros identificados en el área del PIP (peligro y nivel), medidas de reducción de riesgo de desastres, costos de inversión asociados a las medidas de reducción de riesgos de desastres. El estudio de vulnerabilidad y riesgos, deberá permitir a la Unidad Ejecutora la identificación de zonas de riesgos ya sea por inundaciones, deslizamientos, entre otros, que pueda generar problemas operativos del sistema. Dicho estudio debe considerar como mínimo: - Identificación de zonas de riesgos - Matriz de riesgos - Medidas de preventivas - Medidas de contingencias - Si es zona identificada como vulnerable, en alguna instancia INDECI u otros.
6.11	Gestión de Riesgos en la planificación de la ejecución de obras-OSCE	El Consultor deberá de desarrollar el Estudio de Gestión de Riesgos conforme a la Directiva 012-2017-OSCE/CD, que incluya un enfoque integral de Gestión de Riesgos previsible de ocurrir durante la ejecución de la obra, teniendo en cuenta las características particulares de la obra y las condiciones del lugar de su ejecución. detalle en Herramienta C.
6.12	Manual de Operación y Mantenimiento.	El manual de operación y mantenimiento deber realizarse por cada componente del Sistema de Agua Potable, Sistema de Disposición Sanitaria de Excretas. En cada manual, se deberá indicar la forma de operación en condiciones normales, las actividades de mantenimiento correctivas, preventivas y las frecuencias de cada actividad. Asimismo, deberá contar con un plan de emergencias.
6.13	Plan de Seguridad y Salud Ocupacional	Conforme a la Norma Técnica N° G.050-Seguridad durante la Construcción correspondiente al Reglamento Nacional de Edificaciones y otras normativas vigentes, especifica las consideraciones mínimas indispensables de seguridad a tener en cuenta en las actividades de construcción de obras de saneamiento u otro tipo de obras civiles.
6.14	Panel Fotográfico	Recopilar en fotografías los diferentes componentes del sistema existente y ubicaciones de componentes proyectados. Estas fotografías deberán evidenciar la situación actual, asimismo, deberá considerarse fotografías panorámicas de la zona de intervención con coordenadas, fuentes de agua, cuerpos receptores, ubicación de reservorios, plantas de tratamiento de agua y aguas residuales; así como, cualquier situación especial que requiere una vista específica, tales como: zonas de cruces aéreos de tuberías, puentes, zonas de desprendimiento de roca, entre otros. El panel fotográfico deberá considerar una breve descripción de la fotografía y del componente al cual pertenece. Como máximo 02 fotografías por hoja en buena calidad.
6.15	BIM (Building Information Modelling)	Toda las estructuras y obras hidráulicas, viviendas, UBS, etc. Deben ser utilizando los lineamientos técnicos considerando como mínimo para obtener un Modelo de Información para proyectos de obras de agua potable y saneamiento, en base al BIM (Building Information Modelling).
6.16	Resoluciones, Certificados, Acreditaciones y/o Autorizaciones	Todo tipo de Resolución, Certificación, Acreditación y/o Autorizaciones deberán tener la opinión favorable de la dependencia quien aprobó.

MVCS
Por: LOPEZ LEON Nestor Fredy FAU 20504743307 soft
Motivo: Doy V. B'
Fecha: 2022/06/14 19:59:02-0500

PROGRAMA NACIONAL DE SANEAMIENTO RURAL
ADJUDICACIÓN SIMPLIFICADA N° 032-2022-PNSR



PERÚ

Ministerio
de Vivienda, Construcción
y Saneamiento

Viceministerio de
Construcción y Saneamiento

Programa Nacional de
Saneamiento Rural

ANEXO A: CONTENIDO MÍNIMO DEL EXPEDIENTE TÉCNICO DE OBRA

PROYECTO : "Instalación del Sistema de Agua potable y Saneamiento para el Centro Poblado de Kuyuntza, Distrito de Andoas – Datem del Marañón – Loreto"

ADMIN. DE CONTRATO:

CONSULTOR RESPONSABLE:

COD. ÚNICO: 2235563

RESPONSABLE / GEPI :

EVALUADOR:

FECHA:

item	Descripción	Observación
6.16.1	Acreditación de Disponibilidad Hídrica de la fuente emitida por Autoridad del Agua (ANA/ALA)	De acuerdo al tipo de fuente proyectada superficial, o subterránea, se deberá presentar a la Autoridad Local del Agua, los estudios correspondientes de cada fuente, a fin de obtener la Resolución Administrativa (Anexo 02) otorgada por la Administración Local del Agua, para ello deberá presentar ante la Autoridad local del agua lo siguiente. cabe señalar que la resolución de acreditación hídrica a adjuntar debe encontrarse vigente.
6.16.2	Factibilidad de Servicios de Energía Eléctrica	De corresponder, en función a los componentes de los sistemas, se deben realizar todas las gestiones y trámites requeridos para obtener los suministros eléctricos correspondientes y los puntos de alimentación eléctrica requeridos ante la Entidad prestadora de Servicio Eléctrico, para cada uno de las Pozos, cámaras de bombeo, sistemas, etc., según se requiera. Se deberá adjuntar el certificado de la Entidad Prestadora de Servicio Eléctrico en el cual otorgue la Factibilidad de suministro de energía eléctrica del Proyecto.
6.16.3	Certificado de Inexistencia de Restos Arqueológicos - CIRA	El CIRA, es el documento mediante el cual el Ministerio de Cultura certifica que en un área determinada no existen vestigios arqueológicos en superficie. El CIRA no está sujeto a plazo de caducidad alguno, el Consultor en el ámbito de sus competencias, tramitará y obtendrá el CIRA, para lo cual presentará un expediente debidamente foliado, adjuntando un disco compacto conteniendo las versiones digitales de textos, tablas, mapas y planos en los formatos establecidos por el Ministerio de Cultura. Cuando la obra se ejecute sobre Infraestructura preexistente, deberá solicitarse al Ministerio de Cultura o Dirección Desconcentrada de Cultura, según el ámbito de su competencia, una Inspección Ocular al área de intervención del proyecto a fin de determinar de manera oficial la preexistencia de estructuras. En el Expediente Técnico debe adjuntarse el CIRA y de no corresponder, debe adjuntarse el documento emitido por el Ministerio de Cultura, indicando la preexistencia de estructuras en el ámbito del proyecto. En ambos casos, el Consultor realizará un estudio de mercado y contemplará en la estructura de costos de inversión del Proyecto, un desglose del costo de la ejecución de un Plan de Monitoreo Arqueológico (PMA), e informe final de la ejecución del Plan de Monitoreo Arqueológico. La gestión de obtención de CIRA o del PMA se realizará en el marco del Decreto Supremo N° 003-2014-MC, donde aprueba el Reglamento de Intervenciones Arqueológicas (RIA). Según Herramienta D, ADJUNTAR: 1. Certificado de Inexistencia de Restos Arqueológicos, emitido por la Dirección Desconcentrada (respectiva), del Ministerio de Cultura. 2. Memoria Descriptiva, aprobado y con V°B de la Dirección Desconcentrada (respectiva), del Ministerio de Cultura. 3. Planos, aprobado y con V°B de la Dirección Desconcentrada (respectiva), del Ministerio de Cultura.
6.16.4	Autorización Sanitaria de Aprobación de Diseño de las Plantas de Tratamiento de Agua Potable por parte de la DIGESA	De corresponder, adjuntar la Autorización sanitaria de sistema de tratamiento de agua de consumo humano y/o modificaciones, conjuntamente con los Informes, documentos y/o anexo referentes al trámite y aprobación respectiva. Tramitada en el marco del Decreto Supremo N° 031-2010-SA, Decreto Supremo N° 002-2008-MINAM, Decreto Supremo N° 011-2006-VIVIENDA y Decreto Supremo N° 054-2013-PCM.
6.16.5	Autorización Sanitaria del Sistema de Tratamiento y Disposición final de Aguas Residuales domésticas con Infiltración en el Terreno - DIGESA	De corresponder, adjuntar la Autorización sanitaria del sistema de tratamiento y disposición final de aguas residuales domésticas con infiltración en el terreno, conjuntamente con los Informes, documentos y/o anexo referentes al trámite y aprobación respectiva. Tramitada en el marco de la Decreto Supremo N° 011-2006-VIVIENDA, Norma Técnica OS.090 y Decreto Supremo N° 019-2009-MINAM.

MVCS
Por: LOPEZ LEON Nestor Frey FAU 20504743307 soft
Motivo: Dev V B
Fecha: 2022/06/14 19:58:02-0500

PROGRAMA NACIONAL DE SANEAMIENTO RURAL
ADJUDICACIÓN SIMPLIFICADA N° 032-2022-PNSR



PERÚ

Ministerio
de Vivienda, Construcción
y Saneamiento

Viceministerio de
Construcción y Saneamiento

Programa Nacional de
Saneamiento Rural

ANEXO A: CONTENIDO MÍNIMO DEL EXPEDIENTE TÉCNICO DE OBRA

PROYECTO : "Instalación del Sistema de Agua potable y Saneamiento para el Centro Poblado de Kuyuntza, Distrito de Andoas – Datem del Marañón – Loreto"

ADMIN. DE CONTRATO:

CONSULTOR RESPONSABLE:

COD. ÚNICO: 2235563

RESPONSABLE / GEPI :

EVALUADOR:

FECHA:

Ítem	Descripción	Observación
6.16.6	Autorización de Vertimiento de aguas residuales, industriales municipales y domésticas tratadas, otorgado por el ANA	Adjuntar la autorización emitida por el ANA
6.16.7	Autorización de Reúso de aguas residuales, industriales municipales y domésticas tratadas, otorgado por el ANA	Adjuntar la autorización emitida por el ANA
6.16.8	Certificado de Compatibilidad para proyectos en áreas protegidas-SERNANP	Realizado ante SERNANP.
6.16.9	Certificado de Protección Cultural para proyectos en áreas protegidas-SERNANP	Realizado ante SERNANP.
6.16.10	Certificación ambiental / Ficha Técnica Ambiental	De acuerdo a lo indicado en la Herramienta C
6.16.11	Y Otros (especificar)	
6.16.12	Resultado de ensayos y pruebas de calidad	De ser requeridos para corroborar la calidad de estructuras a ser incorporadas en el sistema, u otras pruebas que por el tipo de proyecto hayan sido requeridas durante la elaboración del Expediente Técnico.
6.16.13	Acta de Compromiso de Sostenibilidad por parte de la Municipalidad/EPS para asumir la operación y/o mantenimiento del proyecto (De corresponder)	Adjuntar: 1. Adjuntar Acta de compromiso de Operación y Mantenimiento del proyecto, el cual debe estar referendado por una resolución de alcaldía.
6.16.14	Resolución de alcaldía donde se acepta asumir garantizar la sostenibilidad del proyecto.	Adjuntar: 1. De darse el caso de tener un sistema no convencional.
6.17	Documentación de los Profesionales Especialistas participantes en la Elaboración y Revisión del Expediente Técnico de obra.	El Reglamento Nacional de Edificaciones – RNE aprobado con el Decreto Supremo N° 011-2006-VIVIENDA, aprobó 66 normas técnicas, entre ellas la Norma G.030 Derechos y Responsabilidades. En la norma citada se establecen las responsabilidades de los profesionales que intervienen en el diseño de ingeniería de los proyectos según su especialidad, y de los profesionales responsables de la revisión de los proyectos.
6.17.1	Documentos en Digital (CD-ROM)	Corresponde al personal clave y de apoyo, que participa directamente y tiene responsabilidad en la elaboración del Expediente Técnico.
6.17.2	Certificados de Habilidad de los Profesionales contratados para la elaboración del Expediente Técnico de obra.	Corresponde al personal clave y de apoyo, que participa directamente y tiene responsabilidad en la elaboración del Expediente Técnico. Los certificados, deberán estar vigentes desde el inicio de su participación efectiva en el desarrollo hasta su culminación.
6.18	Documentos Propios de la Entidad	En coordinación con la Unidad Técnica de Proyectos del PNSR.
6.18.1	Convenio de Cooperación Interinstitucional para la Ejecución de Proyectos de Inversión Pública.	Firmada entre la Municipalidad Distrital y el PNSR (en coordinación con la Unidad Técnica de Proyectos del PNSR).
6.18.2	Registro de gastos anteriores del Proyecto verificado en el MEF	En coordinación con la Unidad Técnica de Proyectos del PNSR.
6.18.3	Cuenta con PIM modificado	En caso que la respuesta sea "SI", indicar el monto del PIM, (en coordinación con la Unidad Técnica de Proyectos del PNSR).
6.18.4	Presenta registro de gasto en el SSI (Sistema de Seguimiento de Inversiones)	En caso que la respuesta sea "SI", indicar el monto gastado y la fecha, (en coordinación con la Unidad Técnica de Proyectos del PNSR).
6.19	Documentos en Digital (CD-ROM)	Disco compacto, donde se indicará el número de informe y la versión que corresponde.

MVCS
Por: LOPEZ LEON Nestor Fredy FAU 20504743307 soft
Motivo: Day V B
Fecha: 2022/06/14 19:59:02-0500

PROGRAMA NACIONAL DE SANEAMIENTO RURAL
ADJUDICACIÓN SIMPLIFICADA N° 032-2022-PNSR



PERÚ

Ministerio
de Vivienda, Construcción
y Saneamiento

Viceministerio de
Construcción y Saneamiento

Programa Nacional de
Saneamiento Rural

ANEXO A: CONTENIDO MÍNIMO DEL EXPEDIENTE TÉCNICO DE OBRA

PROYECTO : "Instalación del Sistema de Agua potable y Saneamiento para el Centro Poblado de Kuyuntza, Distrito de Andoas – Datem del Marañón – Loreto"

ADMIN. DE CONTRATO:

CONSULTOR RESPONSABLE:

COD. ÚNICO: 2235563

RESPONSABLE / GEPI :

EVALUADOR:

FECHA:

item	Descripción	Observación
6.19.1	Disco Compacto, con versión editable de todo el Proyecto	Debe contener los archivos nativos del contenido del Expediente Técnico (Word, Excel, MS-Project, AutoCAD, data del S10, u otros) debidamente organizado en carpetas de acuerdo al índice del documento. Incluir el Componente Social.
6.19.2	Disco Compacto, con versión escaneada con las firmas de los responsables de todo el Proyecto	Corresponde a la versión final, con conformidad de la Supervisión y aprobación por la Unidad Técnica de Proyectos del PNSR, con la cual se realizará el trámite de la Resolución Directoral de aprobación del Expediente Técnico (debe contener las firmas del Jefe de proyecto, Especialista y Supervisor).
CONTENIDO MÍNIMO DEL EXPEDIENTE TÉCNICO DE OBRA - TOMO VII		
7.00	COMPONENTE SOCIAL	Desarrollar teniendo en cuenta las indicaciones y/o recomendaciones del Anexo E.
7.1	Padrón Definitivo de Asociados	Desarrollar según formatos de Anexo E.
7.2	Informe de Diagnóstico	Desarrollar según formatos de Anexo E.
7.2.1	Diagnóstico Socioeconómico (adjuntar fuente del PNSR)	Desarrollar según formatos de Anexo E.
7.2.2	Diagnóstico de la organización comunal	Desarrollar según formatos de Anexo E.
7.2.3	Mapeo de actores.	Desarrollar según formatos de Anexo E.
7.3	Informe de realización de actividades sociales para la elaboración del expediente técnico de obra.	Desarrollar según formatos de Anexo E.
7.4	Planes y presupuestos de la intervención social:	Desarrollar según formatos de Anexo E.
7.4.1	Plan y presupuesto de Comunicación y Educación Sanitaria Ambiental	Desarrollar teniendo en cuenta las indicaciones y/o recomendaciones del Anexo E., (*) UTP facilitará al consultor de estudios el modelo de presupuesto, una vez se haya sido definido la Opción Tecnológica en los sistemas de Agua Potable y Disposición sanitaria de Excretas, Modalidad de Ejecución, Tiempo de Ejecución. (presentar presupuesto)
7.4.2	Plan y presupuesto de Gestión del Servicio y Asistencia Técnica	Desarrollar teniendo en cuenta las indicaciones y/o recomendaciones del Anexo F., mínimamente en temas de Fortalecimiento a Organización Comunales (JASS, O.C u otras), Área Técnica Municipal (Gobierno Local); Asistencia Técnica en Administración, Operación y Mantenimiento a Operadores Comunales. (presentar presupuesto)
7.4.3	Plan y presupuesto de capacitación para la Gestión y Administración de los recursos durante la implementación del proyecto (en caso el proyecto sea ejecutado bajo la modalidad de Núcleo Ejecutor).	Solo en caso que la Modalidad de Ejecución sea por Núcleo Ejecutor, desarrollar teniendo en cuenta las indicaciones y/o recomendaciones del Anexo E. (*) UTP facilitará al consultor de estudios el modelo de presupuesto, una vez se haya sido definido la Opción Tecnológica en los sistemas de Agua Potable y Disposición sanitaria de Excretas, Modalidad de Ejecución, Tiempo de Ejecución. presentar presupuesto
7.4.4	Plan y presupuesto de la Supervisión Social	Mínimamente contendrá: resumen del presupuesto, presupuesto detallado, costos unitarios, cronograma físico – financiero, etc. * (Anexo F) (*) UTP facilitará al consultor de estudios el modelo de presupuesto, una vez se haya sido definido la Opción Tecnológica en los sistemas de Agua Potable y Disposición sanitaria de Excretas, Modalidad de Ejecución, Tiempo de Ejecución. presentar presupuesto
7.5	Documentos, Actas y/o Anexos	Desarrollar según formatos de Anexo E.
7.5.1	Acta de Reunión informativa con autoridades y funcionarios municipales para el inicio del expediente técnico de obra.	Desarrollar según formatos de Anexo E.
7.5.2	Acta de Reunión informativa con autoridades y población de la comunidad para el inicio del expediente técnico.	Desarrollar según formatos de Anexo E.

MVCS
Por: LOPEZ LEON Nestor Frey FAU 20504743307 soft
Motivo: Dev V B
Fecha: 2022/06/14 19:59:02-0500



PERÚ

Ministerio
de Vivienda, Construcción
y Saneamiento

Viceministerio de
Construcción y Saneamiento

Programa Nacional de
Saneamiento Rural

ANEXO A: CONTENIDO MÍNIMO DEL EXPEDIENTE TÉCNICO DE OBRA

PROYECTO : "Instalación del Sistema de Agua potable y Saneamiento para el Centro Poblado de Kuyuntza, Distrito de Andoas – Datem del Marañón – Loreto"

ADMIN. DE CONTRATO:

CONSULTOR RESPONSABLE:

COD. ÚNICO: 2235563

RESPONSABLE / GEPI :

EVALUADOR:

FECHA:

ítem	Descripción	Observación
7.5.3	Acta de Asamblea General de aprobación y validación del padrón definitivo de asociados. (Adjuntar fuente del PNSR)	Desarrollar según formatos de Anexo E.

MVCS
Por: LOPEZ LEON Nestor Fredy FAU 20504743307 soft
Motivo: Doy V° B°
Fecha: 2022/06/14 19:59:02-0500

PROGRAMA NACIONAL DE SANEAMIENTO RURAL
ADJUDICACIÓN SIMPLIFICADA N° 032-2022-PNSR



PERÚ

Ministerio
de Vivienda, Construcción
y Saneamiento

Viceministerio de
Construcción y Saneamiento

Programa Nacional de
Saneamiento Rural

ANEXO A: CONTENIDO MÍNIMO DEL EXPEDIENTE TÉCNICO DE OBRA

PROYECTO : "Instalación del Sistema de Agua potable y Saneamiento para el Centro Poblado de Kuyuntza, Distrito de Andoas – Datum del Marañón – Loreto"

ADMIN. DE CONTRATO:

CONSULTOR RESPONSABLE:

COD. ÚNICO: 2235563

RESPONSABLE / GEPI :

EVALUADOR:

FECHA:

item	Descripción	Observación
7.5.4	Acta de Asamblea General de los Asociados para la Aprobación de la Opción Técnica en Agua y Saneamiento, Cuota Familiar y Libre de Disponibilidad de Terreno.	Desarrollar según formatos de Anexo E.
7.5.5	Declaración de Autorización y Compromiso del Asociado para la Instalación Intradomiciliaria de los servicios de Agua Potable y Unidad Básica de Saneamiento (UBS).	Desarrollar según formatos de Anexo E.
7.5.6	Esquema de Ubicación de la UBS dentro la Propiedad del Asociado (Anexo de la Declaración Unilateral).	Desarrollar según formatos de Anexo E.
7.5.7	Acta de Asamblea General sobre Disponibilidad de Terrenos (cuando los terrenos pertenecen a la comunidad).	Desarrollar según formatos de Anexo E.
7.5.8	Certificado de libre disponibilidad de Terrenos (cuando los terrenos son de propiedad privada).	Desarrollar según formatos de Anexo E.
7.5.9	Resolución de alcaldía (Cuando los terrenos pertenecen a la Municipalidad)	Desarrollar según formatos de Anexo E.
7.5.10	Ordenanza de creación de la ATM	Adjuntar: 1. Ordenanza Municipal de creación del UGM/ATM (vigente) 2. Resolución de Alcaldía de designación del responsable del UGM/ATM (vigente) UGM: Unidad Gestión Municipal de Agua y Saneamiento.
7.5.11	Resolución de reconocimiento del Consejo Directivo de la Organización Comunal (O.C.)	Adjuntar: 1. Resolución de Alcaldía de reconocimiento de la Organización Comunal (JASS u Otras, vigente).
CONTENIDO MÍNIMO DEL EXPEDIENTE TÉCNICO DE OBRA - TOMO VIII		
8.00	RESUMEN EJECUTIVO	Máximo diez (10) paginas
8.1	Datos Generales	Similar al ítem 1.1
8.2	Antecedentes	Similar al ítem 1.2
8.3	Objetivos	Similar al ítem 1.3
8.4	Ubicación del Proyecto	Resumen del ítem 1.5, 1.5.1, 1.5.2 y 1.5.3
8.5	Población Beneficiaria	Resumen del ítem 1.7 y 1.7.1
8.6	Resumen del Diagnóstico de los Servicios Existentes	Resumen del ítem 1.8, 1.8.1 y 1.8.2
8.7	Resumen de las Obras Proyectadas	Resumen del ítem 1.10, 1.10.1, 1.10.2, 1.10.3 y 1.10.4
8.8	Resumen del Presupuesto de Obra	Similar al ítem 1.13
8.9	Modalidad de Ejecución	Similar al ítem 1.14

MVCS
Por: LOPEZ LEON Nestor Fredy FAU 20504743307 soft
Motivo: Dev V B
Fecha: 2022/06/14 19:59:02-0500



PERÚ

Ministerio
de Vivienda, Construcción
y Saneamiento

Viceministerio de
Construcción y Saneamiento

Programa Nacional de
Saneamiento Rural

ANEXO A: CONTENIDO MÍNIMO DEL EXPEDIENTE TÉCNICO DE OBRA

PROYECTO : "Instalación del Sistema de Agua potable y Saneamiento para el Centro Poblado de Kuyuntza, Distrito de Andoas – Datem del Marañón – Loreto"

ADMIN. DE CONTRATO:

CONSULTOR RESPONSABLE:

COD. ÚNICO: 2235563

RESPONSABLE / GEPI :

EVALUADOR:

FECHA:

Ítem	Descripción	Observación
8.10	Sistema de Contratación	Similar al ítem 1.15
8.11	Plazo de Ejecución	Similar al ítem 1.16
9.00	REGISTRO BANCO DE PROYECTOS	
A	Constancia de Registro de Fase de Inversión	Según Directiva N° 001-2019-EF/63.01
B	Formato N° 08-A: Registros en la fase de Inversión para proyectos de inversión.	Según Directiva N° 001-2019-EF/63.01
C	Ficha Verificación del Contenido Mínimo del Expediente Técnico de obra.	De acuerdo al Anexo B.
D	Ficha de Verificación Documentaria del Expediente Técnico	De acuerdo al Anexo C.
E	Evaluación Social del Proyecto de Inversión	Corresponde la actualización de los indicadores sociales en la Fase de Ejecución del Proyecto de Inversión - Expediente Técnico y que se verá registrado en el Formato N° 08-A. La Evaluación Social consiste en la identificación, medición, y valorización de los beneficios y costos de un proyecto, desde el punto de vista del Bienestar Social. Deberá contener como mínimo: - Producción proyectada de los servicios de Agua potable y Saneamiento - Identificar los recursos requeridos para brindar los servicios a los usuarios (costos de reposición y de O&M) en la etapa operativa del proyecto. - Beneficios Sociales. - Costos Sociales - Indicadores de rentabilidad social del proyecto en la fase de ejecución.
F	Informe de consistencia	Es la evaluación de consistencia entre el Expediente Técnico detallado y el estudio de pre inversión por el que se otorgó la viabilidad. El objetivo del informe es la aprobación del estudio definitivo para la ejecución del proyecto. El consultor debe sustentar que el Expediente Técnico guarda consistencia con la concepción técnica y dimensionamiento del proyecto de inversión viable.

Jefe de proyecto

Supervisor de proyecto

MVCS
 Por: LOPEZ LEON Nestor Fredy FAU 20504743307 soft
 Motivo: Day V B
 Fecha: 2022/06/14 19:59:02-0500



Ministerio
de Vivienda, Construcción
y Saneamiento

Viceministerio de
Construcción y Saneamiento

Programa Nacional de
Saneamiento Rural

ANEXO B: FICHA DE VERIFICACIÓN DEL CONTENIDO MÍNIMO DEL EXPEDIENTE TÉCNICO DE OBRA

PROYECTO : "Instalación del Sistema de Agua potable y Saneamiento para el Centro Poblado de Kuyuntza, Distrito de Andoas – Datem del Marañón – Loreto"

ADMIN. DE CONTRATO:

CONSULTOR RESPONSABLE:

COD. ÚNICO: 2235563

RESPONSABLE / GEPI :

EVALUADOR:

FECHA:

item	Descripción	Tomo	Productos Requeridos							
			Informe N° 01		Informe N° 02		Informe N° 03		Informe N° 04	
			SI	V°B	SI	V°B	SI	V°B	SI	V°B
	Plan de trabajo - cronograma de actividades		X	√√						
	Informe Técnico de validación de las opciones tecnológicas		X	√√						
	Acta de visita a obra		X	√√						
	ÍNDICE						X	√√	X	√√√
1.00	MEMORIA DESCRIPTIVA	T-I								
1.1	Datos Generales	T-I					X	√√	X	√√√
1.2	Generalidades y Antecedentes	T-I					X	√√	X	√√√
1.3	Objetivos	T-I					X	√√	X	√√√
1.4	Operador del servicio	T-I					X	√√	X	√√√
1.5	Características Generales de la localidad	T-I					X	√√	X	√√√
1.5.1	Ubicación	T-I					X	√√	X	√√√
1.5.2	Área de Influencia del Proyecto	T-I					X	√√	X	√√√
1.5.3	Vías de Acceso	T-I					X	√√	X	√√√
1.5.4	Clima	T-I					X	√√	X	√√√
1.5.5	Topografía y Características Físicas del Suelo	T-I					X	√√	X	√√√
1.6	Características Socio-Económicas de la localidad	T-I					X	√√	X	√√√
1.6.1	Vivienda	T-I					X	√√	X	√√√
1.6.2	Actividades Económicas	T-I					X	√√	X	√√√
1.6.3	Salud	T-I					X	√√	X	√√√
1.6.4	Educación	T-I					X	√√	X	√√√
1.6.5	Servicios Básicos Existentes	T-I					X	√√	X	√√√
1.6.6	Otros	T-I					X	√√	X	√√√
1.7	Población Beneficiaria	T-I					X	√√	X	√√√
1.7.1	Proyecciones Poblacionales y de Demanda (Agua Potable y Disposición Sanitaria de Excretas)	T-I					X	√√	X	√√√
1.8	Diagnóstico de los Sistemas Existentes	T-I					X	√√	X	√√√
1.8.1	Descripción y Evaluación de la Situación Actual del Servicio de Agua Potable	T-I					X	√√	X	√√√
1.8.2	Descripción y Evaluación de la Situación Actual del Servicio de Disposición Sanitaria de Excretas.	T-I					X	√√	X	√√√
1.9	Déficit por Componentes de los Sistemas de Agua Potable y Disposición Sanitaria de Excretas	T-I					X	√√	X	√√√
1.10	Descripción de Obras Proyectadas	T-I					X	√√	X	√√√
1.10.1	Consideraciones de Diseño del Sistema Propuesto	T-I					X	√√	X	√√√
1.10.2	Descripción de Obras Proyectadas de Sistema de Agua Potable	T-I					X	√√	X	√√√
1.10.3	Descripción de Obras Proyectadas del Sistema de Disposición Sanitaria de Excretas	T-I					X	√√	X	√√√
1.10.4	Cuadro Resumen de Metas	T-I					X	√√	X	√√√
1.11	Capacidad Operativa del Operador (O.C.)	T-I					X	√√	X	√√√
1.12	Resumen de Estudios Preliminares y Complementarios	T-I					X	√√	X	√√√
1.12.1	Del Estudio Ambiental/ Ficha Técnica Ambiental	T-I					X	√√	X	√√√

MVC
Por: LOPEZ LEON Nestor Frey FAU 20504743307 soft
Motivo: Day V B
Fecha: 2022/06/14 19:59:02-0500



PERÚ

Ministerio
de Vivienda, Construcción
y Saneamiento

Viceministerio de
Construcción y Saneamiento

Programa Nacional de
Saneamiento Rural

ANEXO B: FICHA DE VERIFICACIÓN DEL CONTENIDO MÍNIMO DEL EXPEDIENTE TÉCNICO DE OBRA

PROYECTO: "Instalación del Sistema de Agua potable y Saneamiento para el Centro Poblado de Kuyuntza, Distrito de Andoas – Datum del Marañón – Loreto"

ADMIN. DE CONTRATO:

CONSULTOR RESPONSABLE:

COD. ÚNICO: 2235563

RESPONSABLE / GEPI :

EVALUADOR:

FECHA:

item	Descripción	Tomo	Productos Requeridos							
			Informe N° 01		Informe N° 02		Informe N° 03		Informe N° 04	
			SI	V°B	SI	V°B	SI	V°B	SI	V°B
1.12.2	Del estudio de mecánica de suelos, geotécnica y percolación	T-I					X	√√	X	√√√
1.12.3	Del estudio de canteras y escombreras	T-I					X	√√	X	√√√
1.12.4	Gestión de Riesgos en la Planificación de la Ejecución de Obras-OSCE	T-I					X	√√	X	√√√
1.12.5	Análisis de Vulnerabilidad y Análisis de Riesgo	T-I					X	√√	X	√√√
1.12.6	Certificaciones, Autorizaciones y/o Acreditaciones	T-I					X	√√	X	√√√
1.13	Resumen del Presupuesto de Obra	T-I					X	√√	X	√√√
1.14	Modalidad de Ejecución	T-I					X	√√	X	√√√
1.15	Sistema de Contratación	T-I					X	√√	X	√√√
1.16	Plazo de Ejecución	T-I					X	√√	X	√√√
1.17	Otros (Especificar)	T-I					X	√√	X	√√√
2.00	MEMORIA DE CÁLCULO	T-IV								
2.1	Parámetros de diseño	T-IV			X	√√	X	√√	X	√√√
2.2	Diseño y cálculo hidráulico	T-IV			X	√√	X	√√	X	√√√
2.3	Diseño y cálculo estructural	T-IV			X	√√	X	√√	X	√√√
2.4	Diseño y cálculo eléctrico y mecánico-eléctrico	T-IV			X	√	X	√	X	√√√
3.00	METRADOS Y PRESUPUESTOS	T-II								
3.1	Metrados	T-II					X	√√	X	√√√
3.1.1	Resumen de Metrados	T-II					X	√√	X	√√√
3.1.2	Planilla de metrados	T-II					X	√√	X	√√√
3.2	Presupuesto de Obra	T-II					X	√√	X	√√√
3.2.1	Hoja de Resumen de Presupuesto Base	T-II					X	√√	X	√√√
3.2.2	Presupuesto Base Detallado (fecha de presupuesto)	T-II					X	√√	X	√√√
3.2.3	Desagregado de Costos Indirectos	T-II					X	√√	X	√√√
3.2.4	Otros Componentes (Especificar)	T-II					X	√√	X	√√√
3.3	Análisis de Precios Unitarios	T-II					X	√√	X	√√√
3.4	Relación de Insumos y Cotizaciones	T-II					X	√√	X	√√√
3.4.1	Relación de Insumos con Precios	T-II					X	√√	X	√√√
3.4.2	Cotización de Materiales, Insumos, Equipos y Herramientas	T-II					X	√√	X	√√√
3.4.3	Relación de Equipo Mínimo	T-II					X	√√	X	√√√
3.5	Fórmulas Polinómicas	T-II					X	√√	X	√√√
3.5.1	Agrupamiento Preliminar	T-II					X	√√	X	√√√
3.5.2	Fórmula Polinómica	T-II					X	√√	X	√√√
3.6	Cronogramas de Ejecución de Obra	T-II					X	√√	X	√√√
3.6.1	Cronograma Avance de Ejecución de Obra (Diagrama Gantt)	T-II					X	√√	X	√√√
3.6.2	Cronograma PERT CPM (Programa de Ejecución de Obra)	T-II					X	√√	X	√√√
3.6.3	Cronograma Valorizado de Ejecución de Obra	T-II					X	√√	X	√√√
3.6.4	Cronograma/Calendario de Adquisición de Materiales	T-II					X	√√	X	√√√

MVCS
Por: LOPEZ LEON Nestor Fredy FAU 20504743307 soft
Motivo: Day V° B°
Fecha: 2022/06/14 19:59:02-0500



Ministerio
de Vivienda, Construcción
y Saneamiento

Viceministerio de
Construcción y Saneamiento

Programa Nacional de
Saneamiento Rural

ANEXO B: FICHA DE VERIFICACIÓN DEL CONTENIDO MÍNIMO DEL EXPEDIENTE TÉCNICO DE OBRA

PROYECTO : "Instalación del Sistema de Agua potable y Saneamiento para el Centro Poblado de Kuyuntza, Distrito de Andoas – Datem del Marañón – Loreto"

ADMIN. DE CONTRATO:

CONSULTOR RESPONSABLE:

COD. ÚNICO: 2235563

RESPONSABLE / GEPI :

EVALUADOR:

FECHA:

item	Descripción	Tomo	Productos Requeridos							
			Informe N° 01		Informe N° 02		Informe N° 03		Informe N° 04	
			SI	V°B	SI	V°B	SI	V°B	SI	V°B
4.00	ESPECIFICACIONES TÉCNICAS	T-III								
4.1	Especificaciones Técnicas Generales	T-III					X	✓✓	X	✓✓✓
4.2	Especificaciones Técnicas Específicas	T-III					X	✓✓	X	✓✓✓
4.3	Especificaciones Técnicas de Electromecánica	T-III					X	✓✓	X	✓✓✓
4.4	Especificaciones Técnicas Contra el Covid	T-III					X	✓✓	X	✓✓✓
5.00	PLANOS DE EJECUCIÓN DE OBRA	T-V								
5.1	Índice de planos	T-V			X	✓✓				
5.2	Planos Generales	T-V			X	✓✓				
5.2.1	Plano de Ubicación	T-V			X	✓✓				
5.2.2	Plano del Área de Influencia del Proyecto	T-V			X	✓✓				
5.2.3	Plano Topográfico	T-V			X	✓✓				
5.2.4	Plano de Trazado y Lotización	T-V			X	✓✓				
5.2.5	Plano de Ubicación de Canteras y Escombreras	T-V			X	✓✓				
5.2.6	Otros (Especificar)	T-V								
5.3	Planos de la Infraestructura Existente	T-V								
5.3.1	Sistema de Agua para consumo humano	T-V								
5.3.2	Sistema de Disposición Sanitaria de Excretas	T-V								
5.3.3	Plano de Interferencias (De corresponder)	T-V								
5.3.4	Otros (Especificar)	T-V								
5.4	Planos del Sistema de Agua Potable Proyectado	T-V			X	✓✓	X	✓✓	X	✓✓✓
5.4.1	Planos de Replanteo de Componentes Primarios (Solo PIP de Mejoramiento o Recuperación)	T-V			X	✓✓	X	✓✓	X	✓✓✓
5.4.2	Plano General del Sistema de Agua Potable	T-V			X	✓✓	X	✓✓	X	✓✓✓
5.4.3	Planos de Arquitectura de cada Componente	T-V			X	✓✓	X	✓✓	X	✓✓✓
5.4.4	Planos de Instalaciones y Perfil hidráulico	T-V			X	✓	X	✓	X	✓✓✓
5.4.5	Planos de Estructura de cada Componente	T-V			X	✓✓	X	✓✓	X	✓✓✓
5.4.6	Plano de Planta y Perfil (Líneas de Succión, Impulsión, Conducción y/o Aducción)	T-V			X	✓✓	X	✓✓	X	✓✓✓
5.4.7	Plano de redes de distribución de agua potable	T-V			X	✓✓	X	✓✓	X	✓✓✓
5.4.8	Plano de Modelamiento Hidráulico y diagrama de presiones	T-V			X	✓✓	X	✓✓	X	✓✓✓
5.4.9	Plano de Detalle de Empalmes y Accesorios	T-V			X	✓✓	X	✓✓	X	✓✓✓
5.4.10	Plano de Conexiones Domiciliarias	T-V			X	✓✓	X	✓✓	X	✓✓✓
5.4.11	Planos de Detalles Típicos	T-V			X	✓✓	X	✓✓	X	✓✓✓
5.4.12	Planos de Instalaciones Eléctricas y Equipo Electromecánico	T-V			X	✓	X	✓	X	✓✓✓
5.4.13	Plano Detalle de Pozo definitivo para captación subterránea (De corresponder).	T-V			X	✓✓	X	✓✓	X	✓✓✓
5.4.14	Plano de Red primaria en media tensión para suministro eléctrico (en caso de corresponder)	T-V			X	✓	X	✓	X	✓✓✓
5.4.15	Otros (Especificar)	T-V			X	✓✓	X	✓✓	X	✓✓✓
5.5	Planos del Sistema de Saneamiento	T-V			X	✓✓	X	✓✓	X	✓✓✓

MVCS
Por: LOPEZ LEON Nestor Frey FAU 20504743307 soft
Motivo: Day V B
Fecha: 2022/06/14 19:59:02-0500



PERÚ Ministerio de Vivienda, Construcción y Saneamiento

Viceministerio de Construcción y Saneamiento

Programa Nacional de Saneamiento Rural

ANEXO B: FICHA DE VERIFICACIÓN DEL CONTENIDO MÍNIMO DEL EXPEDIENTE TÉCNICO DE OBRA

PROYECTO: "Instalación del Sistema de Agua potable y Saneamiento para el Centro Poblado de Kuyuntza, Distrito de Andoas – Datum del Marañón – Loreto"

ADMIN. DE CONTRATO:

CONSULTOR RESPONSABLE:

COD. ÚNICO: 2235563

RESPONSABLE / GEPI :

EVALUADOR:

FECHA:

item	Descripción	Tomo	Productos Requeridos							
			Informe N° 01		Informe N° 02		Informe N° 03		Informe N° 04	
			SI	V°B	SI	V°B	SI	V°B	SI	V°B
5.5.1	Plano de Localización y Ubicación de las UBS	T-V			X	✓✓	X	✓✓	X	✓✓✓
5.5.2	Plano de Arquitectura de la UBS	T-V			X	✓✓	X	✓✓	X	✓✓✓
5.5.3	Plano de Estructuras de la UBS	T-V			X	✓✓	X	✓✓	X	✓✓✓
5.5.4	Plano de Instalaciones Sanitarias	T-V			X	✓✓	X	✓✓	X	✓✓✓
5.5.5	Plano de Instalaciones Eléctricas	T-V			X	✓✓	X	✓✓	X	✓✓✓
5.5.6	Plano de Tratamiento y/o Disposición Final	T-V			X	✓✓	X	✓✓	X	✓✓✓
5.5.7	Plano de detalles	T-V			X	✓✓	X	✓✓	X	✓✓✓
5.5.8	Otros (Especificar)	T-V			X	✓✓	X	✓✓	X	✓✓✓
5.6	Planos de Sistemas No Convencionales (de corresponder)	T-V			X	✓✓	X	✓✓	X	✓✓✓
5.6.1	Planos de Arquitectura del Sistema No Convencional	T-V			X	✓✓	X	✓✓	X	✓✓✓
5.6.2	Planos de Estructuras del Sistema No Convencional	T-V			X	✓✓	X	✓✓	X	✓✓✓
5.6.3	Planos de Instalaciones Sanitarias	T-V			X	✓✓	X	✓✓	X	✓✓✓
5.6.4	Planos de Instalaciones Eléctricas	T-V			X	✓	X	✓	X	✓✓✓
5.6.5	Plano de las Obras Civiles para la Mitigación de Riesgos	T-V			X	✓✓	X	✓✓	X	✓✓✓
5.6.6	Plano de Cerco Perimétricos	T-V			X	✓✓	X	✓✓	X	✓✓✓
5.6.7	Otros (Especificar)	T-V			X	✓✓	X	✓✓	X	✓✓✓
6.00	ANEXOS	T-VI								
6.1	Constancia de Visita y trabajos	T-VI			X	✓✓	X	✓✓	X	✓✓✓
6.2	Documentos que acrediten la propiedad y/o libre disponibilidad de los terrenos	T-VI			X	✓✓	X	✓✓	X	✓✓✓
6.3	Estudio Poblacional	T-VI			X	✓✓	X	✓✓	X	✓✓✓
6.4	Estudio de Fuente de Agua (Estudio Hidrológico Y Oleaje)	T-VI			X	✓✓	X	✓✓	X	✓✓✓
6.4.1	Análisis Físico Químico, Bacteriológico y corrida de metales con Informe de Interpretación de Resultados.	T-VI			X	✓✓	X	✓✓	X	✓✓✓
6.5	Estudio Topográfico	T-VI			X	✓✓	X	✓✓	X	✓✓✓
6.6	Estudio Geodésico y Georreferenciación				X	✓✓	X	✓✓	X	✓✓✓
6.7	Estudio de Mecánica de Suelos	T-VI			X	✓✓	X	✓✓	X	✓✓✓
6.7.1	Ensayos de Mecánica de Suelos	T-VI			X	✓✓	X	✓✓	X	✓✓✓
6.7.2	Test de Percolación	T-VI			X	✓✓	X	✓✓	X	✓✓✓
6.8	Estudio de Canteras y Escombreras	T-VI			X	✓✓	X	✓✓	X	✓✓✓
6.9	Estudios Ambientales	T-VI					X	✓✓	X	✓✓✓
6.9.1	Certificado de Compatibilidad para Proyectos en Áreas Protegidas - SERNANP	T-VI					X	✓✓	X	✓✓✓
6.9.2	Certificación Ambiental	T-VI					X	✓✓	X	✓✓✓
6.9.3	Ficha Técnica Ambiental - FTA o DIA	T-VI					X	✓✓	X	✓✓✓
6.10	Informe Técnico de Análisis de Riesgos	T-VI					X	✓✓	X	✓✓✓
6.11	Gestión de Riesgos en la planificación de la ejecución de obras-OSCE	T-VI					X	✓✓	X	✓✓✓
6.12	Manual de Operación y Mantenimiento.	T-VI					X	✓✓	X	✓✓✓
6.13	Plan de Seguridad Y Salud Ocupacional	T-VI					X	✓✓	X	✓✓✓

MVCS
 Por: LOPEZ LEON Nestor Fredy FAU 20504743307 soft
 Motivo: Day V° B°
 Fecha: 2022/06/14 19:59:02-0500



Ministerio de Vivienda, Construcción y Saneamiento

Viceministerio de Construcción y Saneamiento

Programa Nacional de Saneamiento Rural

ANEXO B: FICHA DE VERIFICACIÓN DEL CONTENIDO MÍNIMO DEL EXPEDIENTE TÉCNICO DE OBRA

PROYECTO : "Instalación del Sistema de Agua potable y Saneamiento para el Centro Poblado de Kuyuntza, Distrito de Andoas – Datem del Marañón – Loreto"

ADMIN. DE CONTRATO:

CONSULTOR RESPONSABLE:

COD. ÚNICO: 2235563

RESPONSABLE / GEPI :

EVALUADOR:

FECHA:

item	Descripción	Tomo	Productos Requeridos							
			Informe N° 01		Informe N° 02		Informe N° 03		Informe N° 04	
			SI	V°B	SI	V°B	SI	V°B	SI	V°B
6.14	Panel Fotográfico	T-VI			X	√√	X	√√	X	√√√
6.15	BIM (Building Information Modelling)	T-VI			X	√√	X	√√	X	√√√
6.16	Resoluciones, Certificados, Acreditaciones y/o Autorizaciones	T-VI			X	√√			X	√√√
6.16.1	Acreditación de Disponibilidad Hídrica para el Consumo Humano	T-VI			X	√√			X	√√√
6.16.2	Factibilidad de Servicios de Energía Eléctrica	T-VI			X	√			X	√√√
6.16.3	Certificado de Inexistencia de Restos Arqueológicos - CIRA	T-VI			X	√√			X	√√√
6.16.4	Autorización Sanitaria de Aprobación de Diseño de las Plantas de Tratamiento de Agua Potable por parte de la DIGESA	T-VI					X	√√	X	√√√
6.16.5	Autorización Sanitaria del Sistema de Tratamiento y Disposición de Aguas Residuales domésticas con Infiltración en el Terreno - DIGESA	T-VI					X	√√	X	√√√
6.16.6	Autorización de vertimiento de aguas residuales, municipales y domésticas tratadas, otorgadas por el ANA.	T-VI					X	√√	X	√√√
6.16.7	Autorización de reusos de aguas residuales, municipales y domésticas tratadas, otorgadas por el ANA.	T-VI					X	√√	X	√√√
6.16.8	Certificado de compatibilidad para proyectos en áreas protegidas, zonas de amortiguamiento, entre otros – SERNANP.	T-VI					X	√√	X	√√√
6.16.9	Certificado de Protección Cultural para Proyectos en Áreas Protegidas – SERNANP	T-VI					X	√√	X	√√√

MVCS
 Por: LOPEZ LEON Nestor Fredy FAU 20504743307 soft
 Motivo: Dev V°B°
 Fecha: 2022/06/14 19:59:02-0500



PERÚ

Ministerio
de Vivienda, Construcción
y Saneamiento

Viceministerio de
Construcción y Saneamiento

Programa Nacional de
Saneamiento Rural

ANEXO B: FICHA DE VERIFICACIÓN DEL CONTENIDO MÍNIMO DEL EXPEDIENTE TÉCNICO DE OBRA

PROYECTO: "Instalación del Sistema de Agua potable y Saneamiento para el Centro Poblado de Kuyuntza, Distrito de Andoas – Datum del Marañón – Loreto"

ADMIN. DE CONTRATO:

CONSULTOR RESPONSABLE:

COD. ÚNICO: 2235563

RESPONSABLE / GEPI :

EVALUADOR:

FECHA:

item	Descripción	Tomo	Productos Requeridos							
			Informe N° 01		Informe N° 02		Informe N° 03		Informe N° 04	
			SI	V°B	SI	V°B	SI	V°B	SI	V°B
6.16.10	Certificación ambiental / Ficha Técnica Ambiental	T-VI					X	√√	X	√√√
6.16.11	Y otros que sean necesarios	T-VI					X	√√	X	√√√
6.16.12	Resultado de ensayos y pruebas de calidad	T-VI					X	√√	X	√√√
6.16.13	Acta de Compromiso de Sostenibilidad por parte de la Municipalidad/EPS para asumir la operación y/o mantenimiento del proyecto (De corresponder)	T-VI					X	√	X	√√√
6.16.14	Resolución de alcaldía donde acepta asumir garantizar la sostenibilidad del proyecto.	T-VI					X	√	X	√√√
6.17	Documentación de los Profesionales Especialistas participantes en la Elaboración y Revisión del Expediente Técnico de obra.	T-VI			X	√√			X	√√√
6.17.1	Lista de Profesionales contratados para la elaboración del Expediente Técnico de obra.	T-VI			X	√√			X	√√√
6.17.2	Certificados de Habilidad de los Profesionales contratados para la elaboración del Expediente Técnico de obra.	T-VI			X	√√			X	√√√
6.18	Documentos Propios de la Entidad	T-VI							X	√√√
6.18.1	Convenio de Cooperación Interinstitucional para la Ejecución de Proyectos de Inversión Pública.	T-VI							X	√√√
6.18.2	Registro de gastos anteriores del Proyecto verificado en el SOSEM-MEF	T-VI							X	√√√
6.18.3	Cuenta con PIM modificado en el SOSEM	T-VI							X	√√√
6.18.4	Presenta registro de gasto en el SOSEM	T-VI							X	√√√
6.19	Documentos en Digital (CD-ROM)	T-VI							X	√√√
6.19.1	Disco Compacto, con versión editable de todo el Proyecto	T-VI			X	√√	X	√√	X	√√√
6.19.2	Disco Compacto, con versión escaneada con las firmas de los responsables de todo el Proyecto	T-VI							X	√√√
7.00	COMPONENTE SOCIAL	T-VII								
7.1	Padrón Definitivo de Asociados	T-VII			X	√			X	√√√
7.2	Informe de Diagnóstico	T-VII			X	√			X	√√√
7.2.1	Diagnóstico Socioeconómico (adjuntar fuente del PNSR)	T-VII			X	√			X	√√√
7.2.2	Diagnóstico de la organización comunal	T-VII			X	√			X	√√√
7.2.3	Mapeo de actores.	T-VII			X	√			X	√√√
7.3	Informe de realización de actividades sociales para la elaboración del expediente técnico de obra.	T-VII					X	√	X	√√√
7.4	Planes y presupuestos de la intervención social:	T-VII					X	√	X	√√√
7.4.1	Plan y presupuesto de Comunicación y Educación Sanitaria Ambiental	T-VII					X	√	X	√√√
7.4.2	Plan y presupuesto de Gestión del Servicio y Asistencia Técnica	T-VII					X	√	X	√√√

MVCS
Por: LOPEZ LEON Nestor Frey FAU 20504743307 soft
Motivo: Day V° B°
Fecha: 2022/06/14 19:59:02-0500



Ministerio
de Vivienda, Construcción
y Saneamiento

Viceministerio de
Construcción y Saneamiento

Programa Nacional de
Saneamiento Rural

ANEXO B: FICHA DE VERIFICACIÓN DEL CONTENIDO MÍNIMO DEL EXPEDIENTE TÉCNICO DE OBRA

PROYECTO : "Instalación del Sistema de Agua potable y Saneamiento para el Centro Poblado de Kuyuntza, Distrito de Andoas – Datem del Marañón – Loreto"

ADMIN. DE CONTRATO:

CONSULTOR RESPONSABLE:

COD. ÚNICO: 2235563

RESPONSABLE / GEPI :

EVALUADOR:

FECHA:

item	Descripción	Tomo	Productos Requeridos							
			Informe N° 01		Informe N° 02		Informe N° 03		Informe N° 04	
			SI	V°B	SI	V°B	SI	V°B	SI	V°B
7.4.3	Plan y presupuesto de capacitación para la Gestión y Administración de los recursos durante la implementación del proyecto (en caso el proyecto sea ejecutado bajo la modalidad de Núcleo Ejecutor).	T-VII					X	√	X	√√√
7.4.4	Plan y presupuesto de la Supervisión Social	T-VII					X	√	X	√√√
7.5	Documentos, Actas y/o Anexos	T-VII			X	√			X	√√√
7.5.1	Acta de Reunión informativa con autoridades y funcionarios municipales para el inicio del expediente técnico de obra.	T-VII			X	√			X	√√√
7.5.2	Acta de Reunión informativa con autoridades y población de la comunidad para el inicio del expediente técnico de obra.	T-VII			X	√			X	√√√
7.5.3	Acta de Asamblea General de aprobación y validación del padrón definitivo de asociados. (Adjuntar fuente del PNSR)	T-VII			X	√			X	√√√
7.5.4	Acta de Asamblea General de los Asociados para la Aprobación de la Opción Técnica en Agua y Saneamiento, Cuota Familiar y Libre de Disponibilidad de Terreno.	T-VII					X	√	X	√√√
7.5.5	Declaración de Autorización y Compromiso del Asociado para la Instalación Intradomiciliaria de los servicios de Agua Potable y Unidad Básica de Saneamiento (UBS).	T-VII					X	√	X	√√√
7.5.6	Esquema de Ubicación de la UBS dentro la Propiedad del Asociado (Anexo de la Declaración Unilateral).	T-VII					X	√	X	√√√
7.5.7	Acta de Asamblea General sobre Disponibilidad de Terrenos (cuando los terrenos pertenecen a la comunidad).	T-VII			X	√			X	√√√
7.5.8	Certificado de libre disponibilidad de Terrenos (cuando los terrenos son de propiedad privada).	T-VII			X	√			X	√√√
7.5.9	Resolución de alcaldía (Cuando los terrenos pertenecen a la Municipalidad)				X	√			X	√√√
7.5.10	Ordenanza de creación de la ATM	T-VII					X	√	X	√√√
7.5.11	Resolución de reconocimiento del Consejo Directivo de la de la Organización Comunal (O.C.)	T-VII					X	√	X	√√√

MVCS
 Por: LOPEZ LEON Nestor Frey FAU 20504743307 soft
 Motivo: Day V B
 Fecha: 2022/06/14 19:59:02-0500



PERÚ

Ministerio de Vivienda, Construcción y Saneamiento

Viceministerio de Construcción y Saneamiento

Programa Nacional de Saneamiento Rural

ANEXO B: FICHA DE VERIFICACIÓN DEL CONTENIDO MÍNIMO DEL EXPEDIENTE TÉCNICO DE OBRA

PROYECTO: "Instalación del Sistema de Agua potable y Saneamiento para el Centro Poblado de Kuyuntza, Distrito de Andoas – Datum del Marañón – Loreto"

ADMIN. DE CONTRATO:

CONSULTOR RESPONSABLE:

COD. ÚNICO: 2235563

RESPONSABLE / GEPI :

EVALUADOR:

FECHA:

item	Descripción	Tomo	Productos Requeridos							
			Informe N° 01		Informe N° 02		Informe N° 03		Informe N° 04	
			SI	V°B	SI	V°B	SI	V°B	SI	V°B
8.00	RESUMEN EJECUTIVO	T-VIII								
8.1	Datos Generales	T-VIII					X	√√	X	√√√
8.2	Antecedentes	T-VIII					X	√√	X	√√√
8.3	Objetivos	T-VIII					X	√√	X	√√√
8.4	Ubicación del Proyecto	T-VIII					X	√√	X	√√√
8.5	Población Beneficiaria	T-VIII					X	√√	X	√√√
8.6	Resumen del Diagnóstico de los Servicios Existentes	T-VIII					X	√√	X	√√√
8.7	Resumen de las Obras Proyectadas	T-VIII					X	√√	X	√√√
8.8	Resumen del Presupuesto de Obra	T-VIII					X	√√	X	√√√
8.9	Modalidad de Ejecución	T-VIII					X	√√	X	√√√
8.10	Sistema de Contratación	T-VIII					X	√√	X	√√√
8.11	Plazo de Ejecución	T-VIII					X	√√	X	√√√
9.00	REGISTRO BANCO DE PROYECTOS	T-VIII							X	√√√
A	Constancia de Registro de Fase de Inversión	T-VIII							X	√√√
B	Formato N° 08-A: Registros en la fase de Inversión para proyectos de inversión.	T-VIII							X	√√√
C	Ficha Verificación del Contenido Mínimo del Expediente Técnico de obra.	T-VIII							X	√√√
D	Ficha de Verificación Documentaria del Expediente Técnico de obra.	T-VIII							X	√√√
E	Evaluación Social del Proyecto de Inversión	T-VIII							X	√√√
F	Informe de consistencia	T-VIII							X	√√√

Leyenda:

Informe N° 01: Plan de Trabajo

Informe N° 02: Planteamiento Técnico Definitivo

Informe N° 03: Desarrollo de Expediente Técnico de obra.

Informe N° 04: Versión Final del Expediente Técnico de obra.

√ Con Conformidad del Supervisor Social; Supervisor, Especialista Electromecánico del AE

√√ Con Conformidad del Supervisor y Aprobación por parte del Profesional asignado por la UTP.

√√√ Con Conformidad del Supervisor y Aprobación por parte del Profesional asignado y por la UTP del PNSR.

Nota:

El Consultor deberá presentar el Expediente Técnico con el contenido y orden propuesto en la Ficha de verificación del contenido mínimo del Expediente Técnico (Anexo A). En caso de no corresponder alguno de ellos, se presentará la hoja con la indicación "NO APLICA".

 Jefe de Proyecto
 (Elaborado)

 Supervisor de Proyecto
 (Conformidad)

MVCS
 Por: LOPEZ LEON Nestor Fredy FAU 20504743307 soft
 Motivo: Day V° B°
 Fecha: 2022/06/14 19:59:02-0500



PERÚ

Ministerio
de Vivienda, Construcción
y Saneamiento

Viceministerio de
Construcción y Saneamiento

Programa Nacional de
Saneamiento Rural

ANEXO B: FICHA DE VERIFICACIÓN DEL CONTENIDO MÍNIMO DEL EXPEDIENTE TÉCNICO DE OBRA

PROYECTO : "Instalación del Sistema de Agua potable y Saneamiento para el Centro Poblado de Kuyuntza, Distrito de Andoas – Datem del Marañón – Loreto"

ADMIN. DE CONTRATO:

CONSULTOR RESPONSABLE:

COD. ÚNICO: 2235563

RESPONSABLE / GEPI :

EVALUADOR:

FECHA:

item	Descripción	Tomo	Productos Requeridos							
			Informe N° 01		Informe N° 02		Informe N° 03		Informe N° 04	
			SI	V°B	SI	V°B	SI	V°B	SI	V°B

MVCS
Por: LOPEZ LEON Nestor Fredy FAU 20504743307 soft
Motivo: Dev V°B
Fecha: 2022/06/14 19:59:02-0500



PERÚ

Ministerio
de Vivienda, Construcción
y Saneamiento

Viceministerio de
Construcción y Saneamiento

Programa Nacional de
Saneamiento Rural

ANEXO C: FICHA DE EVALUACION DE EXPEDIENTE TÉCNICO DE OBRA

FASE : INFORME N° 04 - SEGUNDA FASE - EXPEDIENTE TÉCNICO FINAL

IDENTIFICACIÓN DEL PROYECTO							
i)	NOMBRE DEL PROYECTO	INSTALACION DE LOS SISTEMAS DE AGUA POTABLE Y SANEAMIENTO PARA EL CENTRO POBLADO DE KUYUNTZA, DISTRITO DE ANDOAS, PROVINCIA DE DATEM DEL MARAÑON, REGION DE LORETO				CODIGO UNICO	2235563
ii)	CONSULTOR						
iii)	GRUPO	-	ITEM	-	FOLIOS	VERSION	
iv)	CONTRATO		PRESUPUESTO PIP		COM.	PROVINCIA	
					DISTRITO	REGIÓN	

I TOMO I		SI	NO	NO APLICA	OBSERVACIONES Y/O COMENTARIOS
1. MEMORIA DESCRIPTIVA					
1.1 Datos Generales.					
1.2 Generalidades y antecedentes					
1.3 Objetivos					
1.4 Operadores del servicio					
1.5 Características Generales de la localidad					
1.5.1 Ubicación del Proyecto					
1.5.2 Área de Influencia del Proyecto					
1.5.3 Vías de Acceso					
1.5.4 Clima					
1.5.5 Topografía y Características Físicas del Suelo					
1.6 Características Socio-Económicas de la localidad					
1.6.1 Vivienda					
1.6.2 Actividades Económicas					
1.6.3 Salud					
1.6.4 Educación					
1.6.5 Servicios Básicos Existentes					
1.6.6 Otros					
1.7 Población Beneficiaria					

MVCS
Por: LOPEZ LEON Nestor Fredy FAU 20504743307 soft
Motivo: Day V B
Fecha: 2022/06/14 19:59:02-0500

	1.7.1 Proyecciones Poblacionales y de Demanda (Agua Potable y Disposición Sanitaria de Excretas)				
	1.8 Diagnóstico de los Sistemas Existentes				
	1.8.1 Descripción y Evaluación de la Situación Actual del Servicio de Agua Potable				
	1.8.2 Descripción y Evaluación de la Situación Actual del Servicio de Disposición Sanitaria de Excretas.				
	1.9 Déficit por Componentes de los Sistemas de Agua Potable y Disposición Sanitaria de Excretas				
	1.10 Descripción de Obras Proyectadas				
	1.10.1 Consideraciones de Diseño del Sistema Propuesto				
	1.10.2 Descripción de Obras Proyectadas de Sistema de Agua Potable				
	1.10.3 Descripción de Obras Proyectadas del Sistema de Disposición Sanitaria de Excretas				
	1.10.4 Cuadro Resumen de metas				
	1.11 Capacidad Operativa del Operador (O.C.)				
	1.12 Resumen de Estudios Preliminares y Complementarios				
	Resumen del Estudio Ambiental/ Ficha Técnica Ambiental				
	Resumen de estudios de mecánica de suelos, geotécnica y percolación				
	Resumen de estudio de canteras y escombreras				
	Resumen Gestión de Riesgos en la Planificación de la Ejecución de Obras-OSCE				
	Resumen del Análisis de Vulnerabilidad y Análisis de Riesgo				
	Resumen de Certificaciones, Autorizaciones y/o Acreditaciones				
	1.13 Resumen del Presupuesto de Obra				
	1.14 Modalidad de Ejecución				
	1.15 Sistema de Contratación				
	1.16 Plazo de Ejecución				
	1.17 Otros (Especificar)				
II	TOMO II	SI	NO	NO APLICA	OBSERVACIONES Y/O COMENTARIOS
	2. MEMORIA DE CÁLCULO				
	2.1 Parámetros de diseño				
	2.2 Diseño y cálculo hidráulico				
	2.3 Diseño y cálculo estructural				
	2.4 Diseño y cálculo eléctrico y mecánico-eléctrico				

MVCS
Por: LOPEZ LEON Nestor Fredy FAU 20504743307 soft
Motivo: Day V B
Fecha: 2022/06/14 19:59:02-0500

III	TOMO III	SI	NO	NO APLICA	OBSERVACIONES Y/O COMENTARIOS
	3. METRADOS Y PRESUPUESTOS				
	3.1 Metrados				
	Resumen de Metrados				
	Planilla de metrados				
	3.2 Presupuesto de Obra				
	Hoja de Resumen de Presupuesto Base				
	Presupuesto Base Detallado (fecha de presupuesto)				
	Desagregado de Costos Indirectos				
	Otros Componentes (Especificar)				
	3.3 Análisis de Precios Unitarios				
	3.4 Relación de Insumos y Cotizaciones				
	Relación de Insumos con Precios				
	Cotización de Materiales, Insumos, Equipos y Herramientas				
	Relación de Equipo Mínimo				
	3.5 Fórmulas Polinómicas				
	Agrupamiento Preliminar				
	Fórmula Polinómica				
	3.6 Cronogramas de Ejecución de Obra				
	Cronograma Avance de Ejecución de Obra (Diagrama Gantt)				
Cronograma PERT CPM (Programa de Ejecución de Obra)					
Cronograma Valorizado de Ejecución de Obra					
Cronograma/Calendario de Adquisición de Materiales					
IV	TOMO IV	SI	NO	NO APLICA	OBSERVACIONES Y/O COMENTARIOS
	4. ESPECIFICACIONES TÉCNICAS				
	4.1 Especificaciones Técnicas Generales				
	4.2 Especificaciones Técnicas Específicas				
	4.3 Especificaciones Técnicas de Electromecánica				
	4.4 Especificaciones Técnicas Contra el Covid				
V	TOMO V	SI	NO	NO APLICA	OBSERVACIONES Y/O COMENTARIOS
	5. PLANOS				
	5.1 Índice de planos				

MVCS
 Por: LOPEZ LEON Nestor Fredy FAU 20504743307 soft
 Motivo: Day V B
 Fecha: 2022/06/14 19:59:02-0500

5.2 Planos Generales				
Plano de Ubicación				
Plano del Área de Influencia del Proyecto				
Plano Topográfico				
Plano de Trazado y Lotización				
Plano de Ubicación de Canteras y Escombreras				
Otros (Especificar)				
5.3 Planos de la Infraestructura Existente				
Sistema de Agua para consumo humano				
Sistema de Disposición Sanitaria de Excretas				
Plano de Interferencias (De corresponder)				
Otros (Especificar)				
5.4 Planos del Sistema de Agua Potable Projectado				
Planos de Replanteo de Componentes Primarios (Solo PIP de Mejoramiento o Recuperación)				
Plano General del Sistema de Agua Potable				
Planos de Arquitectura de cada Componente				
Planos de Instalaciones y Perfil hidráulico				
Planos de Estructura de cada Componente				
Plano de Planta y Perfil (Líneas de Succión, Impulsión, Conducción y/o Aducción)				
Plano de redes de distribución de agua potable				
Plano de Modelamiento Hidráulico y diagrama de presiones				
Plano de Detalle de Empalmes y Accesorios				
Plano de Conexiones Domiciliarias				
Planos de Detalles Típicos				
Planos de Instalaciones Eléctricas y Equipo Electromecánico				
Plano Detalle de Pozo definitivo para captación subterránea (De corresponder).				
Plano de Red primaria en media tensión para suministro eléctrico (en caso de corresponder)				
Otros (Especificar)				

5.5 Planos del Sistema de Saneamiento

Plano de Localización y Ubicación de las UBS

Plano de Arquitectura de la UBS

Plano de Estructuras de la UBS

Plano de Instalaciones Sanitarias

Plano de Instalaciones Eléctricas

Plano de Tratamiento y/o Disposición Final

Plano de detalles

Otros (Especificar)

5.6 Planos de Sistemas No Convencionales (De corresponder)

Planos de Arquitectura del Sistema No Convencional

Planos de Estructuras del Sistema No Convencional

Planos de Instalaciones Sanitarias

Planos de Instalaciones Eléctricas

Plano de las Obras Civiles para la Mitigación de Riesgos

Otros (Especificar)

Planos detalles (de corresponder)

Plano de Red de Distribución AP-01C

Plano de Red de Distribución AP-01D

Planos de Perfil de L. Conducción AP-05

Plano Captación CF-01 (01 de 03)

Plano de Captación CF-01 (02 de 03)

Plano de Captación CF-01 (03 de 03)

Plano desarenador D-01 (1 de 2)

Plano desarenador D-01 (2 de 2)

Plano Sedimentador PS-01 (1 DE 4)

Plano Sedimentador PS-01 (2 DE 4)

Plano Sedimentador PS-01 (3 DE 4)

Plano Sedimentador PS-01 (4 DE 4)

[illegible]

MVCS
Por: LOPEZ LEON Nestor Fredy FAU 20504743307 soft
Motivo: Doy V° B°
Fecha: 2022/06/14 19:59:02-0500

	Plano Filtro Lento FL-01 (01 de 06)				
	Planos de PTAP				
	Plano Reservorio 13m3 RAP-01 (1 de 4)				
	Plano Reservorio 13m3 RAP-01 (2 de 4)				
	Plano Reservorio 13m3 RAP-01 (3 de 4)				
	Plano Reservorio 13m3 RAP-01 (4 de 4)				
	Plano Reservorio 02m3 RAP-02 (1 de 4)				
	Plano Reservorio 02m3 RAP-02 (2 de 4)				
	Plano Reservorio 02m3 RAP-02 (3 de 4)				
	Plano Reservorio 02m3 RAP-02 (4 de 4)				
	Plano Válvula de Aire DT-03				
	Plano Válvula de Control DT-04				
	Plano Cámara de distribución DT-05				
	Plano Lavadero DT-12				
	Plano UBS Viviendas-Social-Docentes UBS-03				
	Plano UBS Viviendas-Social-Docentes UBS-04				
	Plano Inst. Inicial UBSI1-03				
	Plano Inst. Inicial UBSI1-04				
	Plano Inst. Educ. Primaria UBSI2-03				
	Plano Inst. Educ. Primaria UBSI2-04				
	Plano Detalle Pozo definitivo para captación subterránea (De corresponder)				
	Plano de Red primaria en media tensión para suministro eléctrico (de corresponder)				
	Otros Planos (detallar)				
VI	TOMO VI	SI	NO	NO APLICA	OBSERVACIONES Y/O COMENTARIOS
	6.1 Constancia de Visita y trabajos				
	6.2 Documentos que acrediten la propiedad y/o libre disponibilidad de los terrenos				
	6.3 Estudio Poblacional				
	6.4 Estudio de Fuente de Agua (Estudio Hidrológico Y Oleaje)				

MVCS
 Por: LOPEZ LEON Nestor Fredy FAU 20504743307 soft
 Motivo: Day V B
 Fecha: 2022/06/14 19:59:02-0500

Análisis Físico Químico, Bacteriológico y corrida de metales con Informe de Interpretación de Resultados.				
6.5 Estudio Topográfico				
6.6 Estudio Geodésico y Georreferenciación				
6.7 Estudio de Mecánica de Suelos				
Ensayos de Mecánica de Suelos				
Test de Percolación				
6.8 Estudio de Canteras y Escombreras				
6.9 Estudios Ambientales				
Certificado de Compatibilidad para Proyectos en Áreas Protegidas - SERNANP				
Certificación Ambiental				
Ficha Técnica Ambiental - FTA				
6.10 Informe Técnico de Análisis de Riesgos				
6.11 Gestión de Riesgos en la planificación de la ejecución de obras-OSCE				
6.12 Manual de Operación y Mantenimiento.				
6.13 Plan de Salud y Seguridad Ocupacional				
6.14 Panel Fotográfico				
6.15 BIM (Building Information Modelling)				
6.16 Resoluciones, Certificados, Acreditaciones y/o Autorizaciones				
Acreditación de Disponibilidad Hídrica para el Consumo Humano				
Factibilidad de Servicios de Energía Eléctrica				
Certificado de Inexistencia de Restos Arqueológicos - CIRA				
Autorización Sanitaria de Aprobación de Diseño de las Plantas de Tratamiento de Agua Potable por parte de la DIGESA				
Autorización Sanitaria del Sistema de Tratamiento y Disposición de Aguas Residuales domésticas con Infiltración en el Terreno - DIGESA				
Autorización de vertimiento de aguas residuales, municipales y domésticas tratadas, otorgadas por el ANA.				
Autorización de reúsos de aguas residuales, municipales y domésticas tratadas, otorgadas por el ANA.				
Certificado de compatibilidad para proyectos en áreas protegidas, zonas de amortiguamiento, entre otros – SERNANP.				

	Certificado de Protección Cultural para Proyectos en Áreas Protegidas -SERNANP				
	Certificación ambiental / Ficha Técnica Ambiental				
	Y otros que sean necesarios				
	Resultado de ensayos y pruebas de calidad				
	Acta de Compromiso de Sostenibilidad por parte de la Municipalidad/EPS para asumir la operación y/o mantenimiento del proyecto (De corresponder)				
	Resolución de alcaldía donde acepta asumir garantizar la sostenibilidad del proyecto				
	6.17 Documentación de los Profesionales Especialistas participantes en la Elaboración y Revisión del Expediente Técnico.				
	Lista de Profesionales contratados para la elaboración del Expediente Técnico				
	Certificados de Habilidad de los Profesionales contratados para la elaboración del Expediente Técnico.				
	6.18 Documentos Propios de la Entidad				
	Convenio de Cooperación Interinstitucional para la Ejecución de Proyectos de Inversión Pública.				
	Registro de gastos anteriores del Proyecto verificado en el SOSEM-MEF				
	Cuenta con PIM modificado en el SOSEM				
	Presenta registro de gasto en el SOSEM				
	6.19 Documentos en Digital (CD-ROM)				
	Disco Compacto, con versión editable de todo el Proyecto				
	Disco Compacto, con versión escaneada con las firmas de los responsables de todo el Proyecto				
VII	TOMO VII	SI	NO	NO APLICA	OBSERVACIONES Y/O COMENTARIOS
	7.1 Padrón Definitivo de Asociados				
	7.2 Informe de Diagnóstico				
	Diagnóstico Socioeconómico (adjuntar fuente del PNSR)				
	Diagnóstico de la organización comunal				
	Mapeo de actores.				
	7.3 Informe de realización de actividades sociales para la elaboración del expediente técnico.				
	7.4 Planes y presupuestos de la intervención social:				
	Plan y presupuesto de Comunicación y Educación Sanitaria Ambiental				
	Plan y presupuesto de Gestión del Servicio y Asistencia Técnica				

MVCS
Por: LOPEZ LEON Nestor Fredy FAU 20504743307 soft
Motivo: Dev V B
Fecha: 2022/06/14 19:59:02-0500

	Plan y presupuesto de capacitación para la Gestión y Administración de los recursos durante la implementación del proyecto (en caso el proyecto sea ejecutado bajo la modalidad de Núcleo Ejecutor).				
	Plan y presupuesto de la Supervisión Social				
	7.5 Documentos, Actas y/o Anexos				
	Acta de Reunión informativa con autoridades y funcionarios municipales para el inicio del expediente técnico.				
	Acta de Reunión informativa con autoridades y población de la comunidad para el inicio del expediente técnico.				
	Acta de Asamblea General de aprobación y validación del padrón definitivo de asociados. (Adjuntar fuente del PNSR)				
	Acta de Asamblea General de los Asociados para la Aprobación de la Opción Técnica en Agua y Saneamiento, Cuota Familiar y Libre de Disponibilidad de Terreno.				
	Declaración de Autorización y Compromiso del Asociado para la Instalación Intradomiciliaria de los servicios de Agua Potable y Unidad Básica de Saneamiento (UBS).				
	Esquema de Ubicación de la UBS dentro la Propiedad del Asociado (Anexo de la Declaración Unilateral).				
	Acta de Asamblea General sobre Disponibilidad de Terrenos (cuando los terrenos pertenecen a la comunidad.				
	Certificado de libre disponibilidad de Terrenos (cuando los terrenos son de propiedad privada.				
	Resolución de alcaldía (Cuando los terrenos pertenecen a la Municipalidad)				
	Ordenanza de creación de la ATM				
	Resolución de reconocimiento del Consejo Directivo de la de la Organización Comunal (O.C.)				
VIII	TOMO VIII	SI	NO	NO APLICA	OBSERVACIONES Y/O COMENTARIOS
	8.00 RESUMEN EJECUTIVO				
	8.1 Datos Generales				
	8.2 Antecedentes				
	8.3 Objetivos				
	8.4 Ubicación del Proyecto				
	8.5 Población Beneficiaria				
	8.6 Resumen del Diagnóstico de los Servicios Existentes				
	8.7 Resumen de las Obras Proyectadas				
	8.8 Resumen del Presupuesto de Obra				
	8.9 Modalidad de Ejecución				

MVCS
 Por: LOPEZ LEON Nestor Fredy FAU 20504743307 soft
 Motivo: Day V B
 Fecha: 2022/06/14 19:59:02-0500

8.10	Sistema de Contratación				
8.11	Plazo de Ejecución				

VII CARACTERISTICAS GENERALES DEL PROYECTO	
Tipo de Sistema de Gravedad con Tratamiento	
Tipo Sistema de Saneamiento	

OBSERVACIONES Y/O COMENTARIOS

VIII CONCLUSIONES Y RECOMENDACIONES

FECHA

CARGO	NOMBRE	N° DE COLEGIATURA	FIRMA Y VISTO BUENO
SUPERVISOR DE PROYECTO			

MVCS
 Por: LOPEZ LEON Nestor Fredy FAU 20504743307 soft
 Motivo: Dev V B
 Fecha: 2022/06/14 19:59:02-0500



ANEXO D

RECURSOS E INSUMOS ENTREGADOS POR EL PNSR AL CONSULTOR

MVCS
Por: LOPEZ LEON Nestor Fredy FAU 20504743307 soft
Motivo: Doy V° B°
Fecha: 2022/06/14 19:59:02-0500



LISTADO DE RECURSOS E INSUMOS ENTREGADOS POR EL PNSR AL CONSULTOR

ÍTEM	DESCRIPCIÓN	OBSERVACION
01		
02		
03		

MVCS.
Por: LOPEZ LEON Nestor Fredy FAU 20504743307 soft
Motivo: Doy V. B.
Fecha: 2022/06/14 19:59:02-0500





ANEXO E

LINEAMIENTOS DE INTERVENCIÓN SOCIAL EN PROYECTOS DE SANEAMIENTO FORMULADOS Y EJECUTADOS POR EL PNSR

MVCS
Por: LOPEZ LEON Nestor Fredy FAU 20504743307 soft
Motivo: Doy V° B°
Fecha: 2022/06/14 19:59:02-0500



Lineamientos de Intervención social en proyectos de
saneamiento formulados y ejecutados por el PNSR

Descargar del siguiente link:

<http://pnsr.vivienda.gob.pe/portal2019/wp-content/uploads/2014/05/doc28698020180723124017.pdf>

MVCS
Por: LOPEZ LEON Nestor Fredy FAU 20504743307 soft
Motivo: Doy V B
Fecha: 2022/06/14 19:59:02-0500



ANEXO F

LISTADO DE CENTROS POBLADOS A INTERVENIR

MVCS
Por: LOPEZ LEON Nestor Fredy FAU 20504743307 soft
Motivo: Doy V° B°
Fecha: 2022/06/14 19:59:02-0500



**CONTRATACIÓN DE CONSULTORÍA DE OBRA PARA LA ELABORACIÓN DEL EXPEDIENTE
TÉCNICO DEL PROYECTO DE INVERSIÓN CON CÓDIGO ÚNICO N° 2235563**

ÍTEM	REGIÓN	PROVINCIA	DISTRITO	LOCALIDAD	CÓDIGO ÚNICO
01	LORETO	DATAM DEL MARañON	ANDOAS	KUYUNTZA	2235563

MVCS
Por: LOPEZ LEON Nestor Fredy FAU 20504743307 soft
Motivo: Dev V B
Fecha: 2022/06/14 19:59:02-0500



ACTA DE INICIO DE ACTIVIDADES DE LOS SERVICIOS DE CONSULTORÍA

En la ciudad de Lima, a las ____ horas del día ____ () del mes de ____ del 20 ____, se reunieron en las instalaciones del Programa Nacional de Saneamiento Rural, sito en Av. Alfredo Benavides N° 395, Piso 11, distrito de Miraflores, provincia y departamento de Lima, de una parte, el(la) señor(a) ____, identificado con D.N.I. N° ____ Representante de la Unidad Técnica de Proyectos (UTP) del Programa Nacional de Saneamiento Rural, a quien en adelante se denominará **PNSR**; y, de la otra parte, el(la) señor(a) ____, identificado con D.N.I. N° ____, en su calidad de Representante Legal de la empresa ____, a quien en adelante se denominará el **CONTRATISTA**, con el fin de negociar los siguientes puntos:

PRIMERO: Con fecha ____ del ____ de 20 ____, el **CONTRATISTA** se adjudicó la buena pro del Concurso Público N° ____-2018-PNSR, para **CONTRATACIÓN DE CONSULTORÍA DE OBRA PARA LA ELABORACIÓN DE EXPEDIENTE TÉCNICO EN LA:** ____ suscribiéndose el Contrato N° ____-20 __-PNSR el ____ de ____ del 20 ____.

SEGUNDO: Las partes, de conformidad a lo establecido en la Cláusula Quinta del **CONTRATO**, se reunieron con el fin de acordar lo siguiente:

1. La fecha de inicio de ejecución de la Consultoría.
2. Definir el nombre del Personal Clave y de Apoyo establecido en el acápite 12 de los Términos de Referencia de las bases del Concurso Público N° ____-20 __-PNSR, correspondiente a la **CONTRATACIÓN DE CONSULTORÍA DE OBRA PARA LA ELABORACIÓN DE EXPEDIENTE TÉCNICO EN LA:** ____

Luego de un intercambio de ideas y sobre la base de las metas del **PNSR**, se llegaron a los siguientes acuerdos:

ACUERDOS:

1. Establecer como fecha de inicio para todos los efectos contractuales el ____ de ____ del 20 ____.
2. Establecer que el Personal Clave y de Apoyo del **CONTRATISTA**, determinado en el acápite 12 de los Términos de Referencia de las bases, que forman parte integrante del **CONTRATO**, son los siguientes:

PERSONAL CLAVE				
CARGO	NOMBRE Y APELLIDOS	PROFESIÓN	COLEGIO PROFESIONAL	N° DE COLEGIATURA
Jefe de Proyecto				
Especialista Sanitario.				



PERSONAL DE APOYO				
CARGO	NOMBRE Y APELLIDOS	PROFESIÓN	COLEGIO PROFESIONAL	N° DE COLEGIATURA
Especialistas en PTAP				
Especialista Social.				
Ingeniero Asistente (campo y gabinete)				
Especialista en Estructuras				
Especialista en Costos y Presupuestos				
Especialista en Hidrogeología/Hidrólogo				
Especialista en Electromecánica				
Especialista Ambiental				
Cadista/Dibujante				
Topógrafo				

Siendo las ____:____ horas del día ____ () del mes de _____ del 20____, las partes suscriben la presente Acta por duplicado, en señal de conformidad.

PNSR
Representante del Área Usaria

EL CONTRATISTA
Representante Legal



DECLARACION JURADA

En la ciudad de _____, a las ____ : ____ horas del día ____ () del mes de _____ de 20____, el(la) señor(a) _____, identificado con D.N.I. N° _____, en su calidad de Representante Legal de la empresa _____, quien se adjudicó la buena pro del Concurso Público N° _____-2020-PNSR, para la **“INSTALACION DE LOS SISTEMAS DE AGUA POTABLE Y SANEAMIENTO PARA EL CENTRO POBLADO DE KUYUNTZA, DISTRITO DE ANDOAS, PROVINCIA DE DATEM DEL MARAÑON, REGION DE LORETO”**, mediante la presente DECLARA BAJO JURAMENTO la idoneidad y capacidad de la siguiente relación de Personal de Apoyo para la realización del Expediente Técnico:

PERSONAL DE APOYO

CARGO	NOMBRE	PROFESIÓN	AÑOS DE EXPERIENCIA	EMPRESAS DONDE TRABAJO
Especialista en PTAP (1)				
Especialista Social (1)				
Ingeniero Asistente (2)				
Especialista en Estructuras(1)				
Especialista en Costos y Presupuestos (1)				
Especialista en hidrogeología/hidrología (1)				
Especialista Electromecánico (1)				
Especialista Ambiental (1)				
CADistas (2)				
Topógrafo (1)				

En caso de resultar falsa la información que proporciono, me someto a las disposiciones sobre el delito de falsa declaración en Procesos Administrativos – Artículo 411° del Código Penal y Delito contra la Fe Pública – Título XIX del Código Penal, acorde al artículo 32° de la Ley N° 27444, Ley del Procedimiento Administrativo General.

EL CONTRATISTA

Representante Legal del Consultor



ANEXO I: DIRECTORIO DEL PERSONAL TÉCNICO

N°	Apellidos y Nombre	Cargo	Especialidad	N° Registro	Firma	Sello Profesional
1	Domicilio (Departamento/Provincia/Distrito/Dirección)			N° Teléfono	E-Mail	
2	Domicilio (Departamento/Provincia/Distrito/Dirección)			N° Teléfono	E-Mail	
3	Domicilio (Departamento/Provincia/Distrito/Dirección)			N° Teléfono	E-Mail	
4	Domicilio (Departamento/Provincia/Distrito/Dirección)			N° Teléfono	E-Mail	
5	Domicilio (Departamento/Provincia/Distrito/Dirección)			N° Teléfono	E-Mail	

MVCS
 Por: LOPEZ LEON Nestor Fredy FAU 20504743307 soft
 Motivo: Doy V° B°
 Fecha: 2022/06/14 19:59:02.0600

PROGRAMA NACIONAL DE SANEAMIENTO RURAL
ADJUDICACIÓN SIMPLIFICADA N° 032-2022-PNSR

ANEXO J: ESTRUCTURA DE COSTOS PARA LA ELABORACIÓN DE LOS EXPEDIENTES TÉCNICOS

						KUYUNTZA	
N°	DESCRIPCIÓN	UND	MES	CANT.	P.U	COEF	PARCIAL
1.1	PERSONAL CLAVE						
1.1.1	JEFE DE PROYECTO (ING. CIVIL O ING. SANITARIO)	RR.HH.	4	1	S/. 8,474.58	1.00	S/. 33,898.31
1.1.2	ESPECIALISTA SANITARIO (ING. CIVIL O ING. SANITARIO)	RR.HH.	2	1	S/. 7,627.12	1.00	S/. 15,254.24
1.2	PERSONAL DE APOYO						
1.2.1	ESPECIALISTA SOCIAL	RR.HH.	1	1	S/. 4,237.29	1.00	S/. 4,237.29
1.2.2	INGENIEROS ASISTENTE (CAMPO Y GABINETE)	RR.HH.	2	1	S/. 4,237.29	1.00	S/. 8,474.58
1.2.3	ESPECIALISTA EN ESTRUCTURAS (CALCULO ESTRUCTURAL)	RR.HH.	1	1	S/. 7,203.39	1.00	S/. 7,203.39
1.2.4	ESPECIALISTA ELECTRICOMECANICO	RR.HH.	1	1	S/. 7,627.12	1.00	S/. 7,627.12
1.2.5	ESPECIALISTA EN COSTOS Y PRESUPUESTOS	RR.HH.	1	1	S/. 6,779.66	1.00	S/. 6,779.66
1.2.6	ESPECIALISTA EN HIDROGEOLOGÍA / HIDROLOGÍA (ESTUDIO DE FUENTE)	RR.HH.	1	1	S/. 6,779.66	0.50	S/. 3,389.83
1.2.8	ESPECIALISTA AMBIENTAL	RR.HH.	1	1	S/. 7,203.39	0.50	S/. 3,601.70
1.2.9	TOPOGRAFO	RR.HH.	1.5	1	S/. 4,237.29	1.00	S/. 6,355.93
1.2.10	CADISTAS / DIBUJANTES	RR.HH.	1	2	S/. 2,542.37	1.00	S/. 5,084.75
1.3	ESTUDIOS DE INGENIERIA						
1.3.1	ESTUDIO HIDROLOGICO (FUENTE QUEBRADA PAPASH)	INFORME		1	S/. 8,000.00	1.00	S/. 8,000.00
1.3.2	ESTUDIO TOPOGRAFICO	INFORME		1	S/. 5,303.00	1.00	S/. 5,303.00
1.3.3	ESTUDIO GEODESICO (MIN. 2 PUNTOS)	INFORME		1	S/. 4,000.00	1.00	S/. 4,000.00
1.3.4	ESTUDIO DE MECANICA DE SUELOS (Reservorio, Captacion, PTAP, ETC...	INFORME		1	S/. 20,500.00	1.00	S/. 20,500.00
1.3.5	ESTUDIO DE CANTERAS Y ESCOMBRERAS	INFORME		1	S/. 3,191.00	1.00	S/. 3,191.00
1.3.6	ESTUDIO AMBIENTAL (DIA/FTA SEGÚN CORRESPONDA)	INFORME		1	S/. 2,800.00	1.00	S/. 2,800.00
1.3.7	ESTUDIO ARQUEOLOGIA: CIRA	INFORME		1	S/. 3,000.00	1.00	S/. 3,000.00
1.3.8	ESTUDIO DE ANÁLISIS DE RIESGOS Y VULNERABILIDAD	INFORME		1	S/. 2,500.00	1.00	S/. 2,500.00
1.3.9	ESTUDIO DE GESTIÓN DE RIESGO EN LA PLANIFICACIÓN DE LA EJECUCIÓN DE OBRAS - OSCE	INFORME		1	S/. 1,224.00	1.00	S/. 1,224.00
1.3.10	MANUAL DE OPERACIÓN & MANTENIMIENTO	INFORME		1	S/. 600.00	1.00	S/. 600.00
1.3.11	ANÁLISIS DE CALIDAD DE AGUA (TRATABILIDAD) Y CORRIDA DE METALES (1 punto)	INFORME		1	S/. 1,689.59	1.00	S/. 1,689.59
1.4	AUTORIZACIONES						
1.4.3	AUTORIZACIONES (ALA/DIGESA/FTA)	DOCUMENTO		1	S/. 4,331.90	1.00	S/. 4,331.90
SUB TOTAL COSTO DIRECTO							S/. 159,046.28
B	COSTO INDIRECTO						
B.1	GASTOS GENERALES					15.42%	S/. 24,528.00
B.2	UTILIDAD					5.00%	S/. 7,952.31
B.3	PREVENCION COVID-19						S/. 3,384.15
SUB TOTAL COSTO INDIRECTO							S/. 35,864.46
IGV 18%							S/. 35,083.93
TOTAL EXPEDIENTE TÉCNICO							S/. 229,994.67

MVCS
 Por: LOPEZ LEON Nestor Fredy FAU 20504743307 soft
 Motivo: Day V B
 Fecha: 2022/06/14 19:59:02-0500

PROGRAMA NACIONAL DE SANEAMIENTO RURAL
ADJUDICACIÓN SIMPLIFICADA N° 032-2022-PNSR

(**) DESAGREGADO DE GASTOS GENERALES

ÍTEM	DESCRIPCIÓN	UND	CANT.	INC. (%)	MESES	Precio Unitario S/.	TOTAL S/.
B.1	A. GASTOS DE LICITACIÓN, GARANTÍAS Y FINANCIEROS						280.00
	GASTOS NOTARIALES, ELABORACIÓN DE PROPUESTAS TÉCNICA Y ECONÓMICA	GLB	1.00	50%	-	160	80.00
	OBTENCIÓN DE GARANTÍAS Y GASTOS FINANCIEROS	GLB	1.00	50%	-	400	200.00
	B. SEGUROS PARA PROFESIONAL TÉCNICO						1,800.00
	SEGURO CONTRA TODO RIESGO	UND	1.00	100%	4.00	450	1,800.00
	C. LOGÍSTICA Y OTROS (CAMPO Y GABINETE)						22,448.00
	ALQUILER OFICINA PRINCIPAL, CON SERVICIOS	MES	1.00	100%	4.00	300.00	1,200.00
	EQUIPOS DE PROTECCIÓN PERSONAL	UND	12.00	100%	4.00	138.00	6,624.00
	COMUNICACIONES (Telefonía satelital, local, etc.)	MES	1.00	100%	4.00	150.00	600.00
	ALQUILER DE EQUIPOS DE COMPUTO.	MES	1.00	100%	4.00	150.00	600.00
	PLATEOS DE PLANOS	GLB	1.00	100%	2.00	750.00	1,500.00
	IMPRESIONES Y FOTOCOPIAS	GLB	1.00	100%	2.00	450.00	900.00
	ÚTILES DE OFICINA	GLB	1.00	100%	2.00	450.00	900.00
	MATERIAL DIDÁCTICO (Charlas componente Social)	GLB	1.00	100%	1.00	150.00	150.00
	MOVILIDAD TERRESTRE Y FLUVIAL	GLB	2.00	100%	1.00	4912.00	9,824.00
	KIT PARA ATENCIÓN MÉDICA DE PRIMEROS AUXILIOS	GLB	1.00	100%	1.00	150.00	150.00
	SUB. TOTAL S/.						24,628.00

Ítem	CONCEPTO	U.M.	DÍAS	CANT.	P.U. (S/.)	PARCIAL (PRECISIONES
B.3	SEGURIDAD Y SALUD COVID-19				TOTAL =	3384.15	
B.3.1	Pueba Serológicas	DIA-H	1	12	120	1440.00	
B.3.2	Alcohol puro al 70% con roceador (1 litro)	UND	1	12	17	204.00	
B.3.3	Bidon de agua con caño	UND	1	2	25	50.00	
B.3.4	Mesa de plástico para bidón	UND	1	2	80	160.00	
B.3.5	Papel toalla rollo de 20 m.	UND	1	15	6	90.00	
B.3.6	Jabon	UND	1	30	3.5	105.00	
B.3.7	Gafas de Proteccion	UND	1	26	31.66	823.15	
B.3.8	Lejia Desinfectante	UND	1	12	3	36.00	
B.3.9	Sillas	UND	1	2	75	150.00	
B.3.10	Escritorios	UND	1	1	200	200.00	
B.3.11	Mascarillas	UND	1	42	3	126.00	

MVCS
 Por: LOPEZ LEON Nestor Fredy FAU 20504743307 soft
 Motivo: Day V B'
 Fecha: 2022/06/14 19:59:02-0500

PROGRAMA NACIONAL DE SANEAMIENTO RURAL
ADJUDICACIÓN SIMPLIFICADA N° 032-2022-PNSR



"Decenio de la Igualdad de Oportunidades para Mujeres y Hombres"

ANEXO K

EXPERIENCIA DEL POSTOR EN LA ESPECIALIDAD

Señores
COMITÉ DE SELECCIÓN
ADJUDICACIÓN SIMPLIFICADA N° [CONSIGNAR NOMENCLATURA DEL PROCEDIMIENTO]
Presente.-

Mediante el presente, el suscrito detalla la siguiente EXPERIENCIA EN LA ESPECIALIDAD:

N°	CLIENTE	OBJETO DEL CONTRATO	N° CONTRATO / O/S / COMPROBANTE DE PAGO	FECHA DEL CONTRATO O CP ¹	FECHA DE LA CONFORMIDAD DE SER EL CASO ²	EXPERIENCIA PROVENIENTE ³ DE:	MONEDA	IMPORTE ⁴	TIPO DE CAMBIO VENTA ⁵	MONTO FACTURADO ACUMULADO ⁶
1										
2										
3										

¹ Se refiere a la fecha de suscripción del contrato, de la emisión de la Orden de Servicios o de cancelación del comprobante de pago, según corresponda.


² Únicamente, cuando la fecha del perfeccionamiento del contrato, sea previa a los ocho (8) diez (10) años anteriores a la fecha de presentación de ofertas, caso en el cual el postor debe acreditar que la conformidad se emitió dentro de dicho periodo.

³ Si el titular de la experiencia no es el postor, consignar si dicha experiencia corresponde a la matriz en caso que el postor sea sucursal, o fue transmitida por reorganización societaria, debiendo acompañar la documentación sustentatoria correspondiente. Al respecto, según la Opinión N° 216-2017/DTN "Considerando que la sociedad matriz y la sucursal constituyen la misma persona jurídica, la sucursal puede acreditar como suya la experiencia de su matriz". Del mismo modo, según lo previsto en la Opinión N° 010-2013/DTN, "... en una operación de reorganización societaria que comprende tanto una fusión como una escisión, la sociedad resultante podrá acreditar como suya la experiencia de la sociedad incorporada o absorbida, que se extingue producto de la fusión; asimismo, si en virtud de la escisión se transfirió un bloque patrimonial consistente en una línea de negocio completa, la sociedad resultante podrá acreditar como suya la experiencia de la sociedad escindida, correspondiente a la línea de negocio transmitida. De esta manera, la sociedad resultante podrá emplear la experiencia transmitida, como consecuencia de la reorganización societaria antes descrita, en los futuros procesos de selección en los que participe".

⁴ Se refiere al monto del contrato ejecutado incluido adicionales y reducciones, de ser el caso.

⁵ El tipo de cambio venta debe corresponder al publicado por la SBS correspondiente a la fecha de suscripción del contrato, de la emisión de la Orden de Servicios o de cancelación del comprobante de pago, según corresponda.

⁶ Consignar en la moneda establecida en las bases.

Av. República de Panamá 3650, San Isidro - Lima 27 - Perú / Teléfono: (511) 2117930 /  **MVC**
Per: LOPEZ LEON Nestor Fredy FAU 20504743307 soft
Fecha: 2022/06/14 19:59:02-0500 www.vivienda.gob.pe




"Decenio de la Igualdad de Oportunidades para Mujeres y Hombres"

N°	CLIENTE	OBJETO DEL CONTRATO	N° CONTRATO / O/S / COMPROBANTE DE PAGO	FECHA DEL CONTRATO O CP ¹	FECHA DE LA CONFORMIDAD DE SER EL CASO ²	EXPERIENCIA PROVENIENTE ³ DE:	MONEDA	IMPORTE ⁴	TIPO DE CAMBIO VENTA ⁵	MONTO FACTURADO ACUMULADO ⁶
4										
5										
6										
7										
8										
9										
10										
...										
20										
TOTAL										

[CONSIGNAR CIUDAD Y FECHA]

.....
Firma, Nombres y Apellidos del postor o
Representante legal o común, según corresponda

Av. República de Panamá 3650, San Isidro - Lima 27 - Perú / Teléfono: (511) 2117930 /  **MVC**
Per: LOPEZ LEON Nestor Fredy FAU 20504743307 soft
Fecha: 2022/06/14 19:59:02-0500 www.vivienda.gob.pe

REPORTE DE AFORO

NOMBRE DEL PROYECTO: "INSTALACION DE LOS SISTEMAS DE AGUA POTABLE Y SANEAMIENTO PARA EL CENTRO POBLADO DE KUYUNTZA, DISTRITO DE ANDOAS, PROVINCIA DE DATEM DEL MARAÑON, REGION DE LORETO"

IMAGEN DE LA FUENTE

Nombre de la fuente :
 Tipo de fuente :
 Localidad :
 Método de Medición :
 Fecha de aforo :
 Hora :
 DESCRIPCIÓN :

N° de Prueba	Volumen (Litros)	Tiempo (seg)
1		
2		
3		
4		
5		
Total	0.00	0.00

El tiempo promedio (t) = (Σ Tiempo/N° de Pruebas)= 0.00 seg.

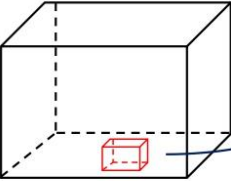
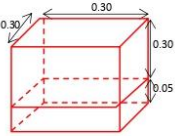
de donde resulta un caudal de:

$$Q = \frac{V_{res}}{T. Prom} = \frac{0}{0.00} \Rightarrow Q = \#DIV/0! \text{ Lts/seg}$$

MVCS
 Por: LOPEZ LEON Nestor Fredy FAU 20504743307 soft
 Motivo: Dev V. B.
 Fecha: 2022/06/14 19:59:02-0500

FORMATO TEST DE PERCOLACION

PROYECTO: "INSTALACION DE LOS SISTEMAS DE AGUA POTABLE Y SANEAMIENTO PARA EL CENTRO POBLADO DE KUYUNTZA, DISTRITO DE ANDOAS, PROVINCIA DE DATUM DEL MARAÑON, REGION DE LORETO" UBICACIÓN: CENTRO POBLADO: DISTRITO: PROVINCIA: DEPARTAMENTO: REGISTRADO POR: FECHA EJECUCION: / / 20...	TEST DE PERCOLACIÓN: Calicata N°: T-01 Casa N°: BREVE DESCRIPCION DEL TERRENO:
---	---

PROCEDIMIENTO EMPLEADO: 1.- Realizar excavación de 1.00 x 1.00 x 1.80 a 2.00 	2.- Realizar excavación pequeña de 0.30 x 0.30 x 0.35 
---	--

3.- En los últimos 5.00 cm se rellena de arena gruesa o grava.
 4.- Enrasar durante 4 horas de agua la excavación pequeña.
 5.- Preparar una regla graduada cada 1 cm.
 6.- Preparar cuadro y anotar resultados.
 7.- Anotar en la pizarra la descripción de la calicata.

RESULTADO DE TEST DE PERCOLACION			
MUESTRAS	H (cm)	T. ACUMULADO	T. PARCIAL
1	1.00		
2	2.00		
3	3.00		
4	4.00		
5	5.00		
6	6.00		
7	7.00		
8	8.00		
		40.00	

REGISTRO FOTOGRAFICO

CALCULO DE LA TASA DE INFILTRACION

Según la Norma I.S 020:

ANEXO1: PRUEBA DE PERCOLACIÓN – PROCEDIMIENTO

*** TASA DE INFILTRACION**

$$T_s = \text{MIM/CM}$$

TIEMPO=
 ALTURA=

MINUTOS
 CM

$$T_s =$$

MIM/CM

7.1.1. CAMPOS DE PERCOLACIÓN

a) Para efectos del diseño del sistema de percolación se deberá efectuar un "test de percolación". Los terrenos se clasifican de acuerdo a los resultados de esta prueba en: Rápidos, Medios, Lentos, según los valores de la presente tabla.

TABLA1
CLASIFICACIÓN DE LOS TERRENOS SEGÚN
RESULTADOS DE PRUEBA DE PERCOLACIÓN

Clase de Terreno	Tiempo de Infiltración para el descenso de 1 cm.
Rápidos	de 0 a 4 minutos
Medios	de 4 a 8 minutos
Lentos	de 8 a 12 minutos

Cuando el terreno presenta resultados de la prueba de percolación con tiempos mayores de 12 minutos no se considerarán aptos para la disposición de efluentes de los tanques sépticos debiéndose proyectar otros sistema de tratamiento y disposición final.

CONCLUSIONES:

Suelo de percolación "XXX", de acuerdo a la NORMA TÉCNICA I.S. 020

RECOMENDACIONES:

Se recomienda implementar Unidad Básica de Saneamiento Tipo "XXX"

MVCS
 Por: LOPEZ LEON Nestor Fredy FAU 20504743307 soft
 Motivo: Doy V° B°
 Fecha: 2022/06/14 19:59:02-0500

FORMATO N° 01-ET

**MODELO DE ACTA DE REUNION INFORMATIVA
CON AUTORIDADES Y FUNCIONARIOS
MUNICIPALES PARA EL INICIO DEL EXPEDIENTE
TECNICO.**

En la Municipalidad de, del distrito, provincia, y departamento....., siendo las....., horas del día....., del mes de....., de 20....., se reunieron las autoridades y funcionarios municipales de y el Especialista Social (Representante del programa y/o Institución) con la finalidad de informar los siguientes temas:

1. Actividades de la intervención a nivel del expediente técnico de (indicar el nombre del programa y/o institución)
2. Importancia de la participación permanente del Área Técnica Municipal en las actividades a ser desarrolladas en la comunidad.

Después de haberse desarrollado los temas de la agenda; absueltas las interrogantes planteadas, comprendido los contenidos, se da por concluida la presente reunión, siendo las.....horas.

Los participantes firman en señal de conformidad.

.....
(Firma y sello)
REPRESENTANTE DEL PROGRAMA, INSTITUCIÓN O CONSULTOR
NOMBRES Y APELLIDOS:
CARGO:
DNI N°:

.....
(Firma y sello)
ESPECIALISTA SOCIAL
NOMBRES Y APELLIDOS:
CARGO:
DNI N°:

MVCS
Por: LOPEZ LEON Nestor Fredy FAU 20504743307 soft
Motivo: Dev V B
Fecha: 2022/06/14 19:59:02-0500

(Firma y sello)
REPRESENTANTE DEL ÁREA TÉCNICA MUNICIPAL
NOMBRES Y APELLIDOS: _____
CARGO: _____
DNI N°: _____

(Firma y sello)
REPRESENTANTE AUTORIZADO POR LA MUNICIPALIDAD
NOMBRES _____ Y _____ APELLIDOS: _____
CARGO: _____
DNI
N°: _____

MVCS
Por: LOPEZ LEON Nestor Fredy FAU 20504743307 soft
Motivo: Doy V° B°
Fecha: 2022/06/14 19:59:02-0500

FORMATO N° 02-ET

**MODELO DE ACTA DE REUNIÓN
INFORMATIVA CON AUTORIDADES Y
POBLACIÓN DE LA COMUNIDAD PARA EL
INICIO DEL EXPEDIENTE TÉCNICO**

En la comunidad, del distrito, de la provincia, y departamento....., siendo las..... horas del día..... del mes de..... de 20..., se reunieron las autoridades y población de el Especialista Social (Representante del programa y/o Institución)

..... Con la finalidad de informar la intervención a nivel del expediente técnico, la cual comprende el desarrollo de las siguientes actividades:

1. Aplicación de encuestas a las familias para la elaboración del diagnóstico socio-económico, verificación.
2. Validación del padrón definitivo de asociados,
3. Asamblea general de aprobación de la opción técnica en agua y saneamiento,
4. Compromiso de pago de la cuota familiar para cubrir los costos de administración, operación y mantenimiento,
5. Firma de la declaración de compromisos de los asociados para autorizar las instalaciones intradomiciliarias.
6. Compromiso de libre disponibilidad de terrenos para el uso en el proyecto.

Después de haberse desarrollado los temas de la agenda; absueltas las interrogantes planteadas, comprendido los contenidos, se da por concluida la presente reunión, siendo las.....horas.

Los participantes firman en señal de conformidad.

.....
(Firma y sello)

Representante del programa, Institución o Consultor

NOMBRES Y APELLIDOS:

CARGO:

DNI N°:

.....
(Firma y sello)

Representante de la comunidad

NOMBRES Y APELLIDOS:

CARGO:

DNI N°:

MVCS
Por: LOPEZ LEON Nestor Fredy FAU 20504743307 soft
Motivo: Dev V B
Fecha: 2022/06/14 19:59:02-0500

(Firma y sello)

PRESIDENTE (A) DE LA O.C.

NOMBRES Y APELLIDOS: _____

CARGO: _____

DNI N°: _____

(Firma y sello)

TESORERO (A) DE LA O.C.

NOMBRES Y APELLIDOS: _____

CARGO: _____

DNI N°: _____

(Firma y sello)

SECRETARIO (A) DE LA O.C.

NOMBRES Y APELLIDOS: _____

CARGO: _____

DNI N°: _____

(Firma y sello)

FISCAL DE LA O.C.

NOMBRES Y APELLIDOS: _____

CARGO: _____

DNI N°: _____

(Firma y sello)

VOCAL DE LA O.C.

NOMBRES Y APELLIDOS: _____

CARGO: _____

DNI N°: _____

(Firma y sello)

VOCAL DE LA O.C.

NOMBRES Y APELLIDOS: _____

CARGO: _____

DNI N°: _____

MVCS
Por: LOPEZ LEON Nestor Fredy FAU 20504743307 soft
Motivo: Doy V° B°
Fecha: 2022/06/14 19:59:02-0500

REUNIÓN INFORMATIVA CON AUTORIDADES Y POBLACIÓN DE LA COMUNIDAD PARA EL INCIO DEL EXPEDIENTE TÉCNICO				
Fecha:de..... de 20....				
Comunidad:		Distrito:		
Provincia:		Departamento:		
Asistentes				
N°	Apellidos y Nombres	Código de Vivienda	DNI N°	Firma y/o huella dactilar
01				
02				

MVCS
Por: LOPEZ LEON Nestor Fredy FAU 20504743307 soft
Motivo: Dev V B
Fecha: 2022/06/14 19:59:02-0500

PROGRAMA NACIONAL DE SANEAMIENTO RURAL
ADJUDICACIÓN SIMPLIFICADA N° 032-2022-PNSR

FORMATO N° 03-ET

PADRÓN DEFINITIVO DE ASOCIADOS

NOMBRE DEL PIP A NIVEL DE EXPEDIENTE TÉCNICO:

COMUNIDAD:

DISTRITO:

PROVINCIA:

DEPARTAMENTO:

RESPONSABLE DE LA ELABORACIÓN DEL PADRÓN:

N°	APELLIDOS Y NOMBRES (Jefe de familia o asociado de vivienda)	DNI	CODIGO DE VIVIENDA	CANTIDAD DE MIEMBROS			¿TIENE UBS?			¿TIENE CONEXIÓN DOMICILIARIA?			FIRMA Y/O HUELLA DACTILAR
				H	M	TOTAL	SI	TIPO	NO	SI	FUNCIONA	NO	
01													
02													
03													
04													
05													
06													
07													
08													
09													
10													
11													
12													
13													
14													
15													

Tipo de UBS: (HS) Hoyo Seco, (C) Compostera, (AH) Artrache Hidráulico

Nota: Solo registrar los asociados que residen permanentemente en sus viviendas y registrar solo un asociado por vivienda. Consignar a los representantes de las instituciones sociales y públicas. NO CONSIDERAR VIVIENDAS DESAHABITADAS

(Firma y sello)

PRESIDENTE (A) DE LA O.C.

NOMBRES Y APELLIDOS:

CARGO:

DNI N°:

(Firma y sello)

FISCAL DE LA O.C.

NOMBRES Y APELLIDOS:

CARGO:

DNI N°:

(Firma y sello)

AUTORIDAD DE LA COMUNIDAD

NOMBRES Y APELLIDOS:

CARGO:

DNI N°:

(Firma y sello)

CONSULTOR DE ESTUDIOS

NOMBRES Y APELLIDOS:

CARGO:

DNI N°:

MVCS
 PUN LOPEZ LEON Nestor Fredy EAM 20504743307 soft
 Motivo: Dey V B
 Fecha: 2022/06/14 19:59:02-0600

FORMATO
N° 04-ET

**ACTA DE ASAMBLEA GENERAL DE APROBACION
Y VALIDACION DEL PADRON DEFINITIVO DE
ASOCIADOS**

En la comunidad de....., del distrito del....., de la
provincia de....., del departamento de....., siendo las.....
horas del día..... de..... de 201...., se reunieron los pobladores, directivos de la
Organización Comunal Sr
(a)....., identificado con
DNI....., en calidad de jefe y/o presidente de la Comunidad y autoridades del
gobierno local....., identificado
con DNI....., en calidad de representante de la municipalidad y con el Especialista
Social....., Especialista Técnico
.....(Del Programa y/o institución) con el fin de
tratar la siguiente agenda:

1. Informar el significado e importancia de las instalaciones intradomiciliarias y quienes están considerados (viviendas),
2. Informar el significado e importancia de las instalaciones domiciliarias y quienes están considerados (viviendas, instituciones sociales y públicas como salud, educación).
3. Informar sobre la importancia del padrón definitivo de asociados y otorgar su aprobación, con la finalidad de ser beneficiados con el proyecto de agua potable y saneamiento
4. Socializar los resultados del padrón definitivo de asociados, los mismos que fueron recopilados en campo vivienda por vivienda, de acuerdo al **Formato 03-ET**.

Con la asistencia de..... hombres y..... mujeres que representan el.....%, del
total de los asociados (representando a la mayoría de asociados) se desarrolló la asamblea llegando
a los siguientes acuerdos:

1. Con el voto unánime o mayoritario de..... asociados, equivalente
a..... %, del total de asociados, afirmamos que conocemos, aprobamos y validamos el
padrón definitivo de asociados para que sean beneficiados en el proyecto de (Nombre del
proyecto)
"....."
".....", tal como se detalla a
continuación:

DETALLE	POBLACION TOTAL		VIVIENDAS				
			CON CONEXIÓN DOMICILIARIA		CUENTA CON UBS		
	HOMBRES	MUJERES	SI	NO	NO	SI	TIPO
SUB TOTAL (cantidad)							
TOTAL							

Sin más temas que tratar, se concluye la asamblea general, siendo las..... horas del..... de.....de
20...., los presentes suscriben en señal de conformidad.

MVCS
Por: LOPEZ LEON Nestor Fredy FAU 20504743307 soft
Motivo: Doy V° B°
Fecha: 2022/06/14 19:59:02-0500

PROGRAMA NACIONAL DE SANEAMIENTO RURAL
ADJUDICACIÓN SIMPLIFICADA N° 032-2022-PNSR

AUTORIDAD LOCAL
NOMBRES Y
APELLIDOS: _____
DNI: _____

ESPECIALISTA SOCIAL
DEL PROGRAMA Y/O INSTITUCIÓN
NOMBRES Y
APELLIDOS: _____
DNI: _____

AUTORIDAD LOCAL
NOMBRES Y
APELLIDOS: _____
DNI: _____

AUTORIDAD LOCAL
NOMBRES Y
APELLIDOS: _____
DNI: _____

PRESIDENTE (A) DE LA OC
NOMBRES Y
APELLIDOS: _____
DNI: _____

TESORERO (A) DE LA OC
NOMBRES Y
APELLIDOS: _____
DNI: _____

SECRETARIO (A) DE LA OC
NOMBRES Y
APELLIDOS: _____
DNI: _____

FISCAL DE LA OC
NOMBRES Y
APELLIDOS: _____
DNI: _____

VOCAL DE LA OC
NOMBRES Y
APELLIDOS: _____
DNI: _____

VOCAL DE LA OC
NOMBRES Y
APELLIDOS: _____
DNI: _____

MVCS
Por: LOPEZ LEON Nestor Fredy FAU 20504743307 soft
Motivo: Day V' B'
Fecha: 2022/06/14 19:59:02-0500

ASISTENTES PARTICIPANTES DE LA ASAMBLEA GENERAL DE APROBACION Y VALIDACION DEL PADRON:

[illegible]

MVCS
Por: LOPEZ LEON Nestor Fredy FAU 20504743307 soft
Motivo: Doy V° B°
Fecha: 2022/06/14 19:59:02-0500

FORMATO
N° 05-ET

ENCUESTA SOCIO ECONOMICA

A. DATOS GENERALES

A.1 IDENTIFICACIÓN DE LA COMUNIDAD

Fecha de encuesta: ____/____/____

Hora: ____

Nombres y apellidos del/ de la encuestador/a:										
Departamento:		Código UBIGEO:								
Provincia:		Código de								
Distrito:		comunidad:								
Comunidad:		(Si la comunidad no tiene código, escriba aquí el nombre de la comunidad más cercana)								

A.2 IDENTIFICACIÓN DE LA VIVIENDA

Dirección:		Código vivienda (número correlativo dentro de la comunidad):					
------------	--	--	--	--	--	--	--

A.3 IDENTIFICACIÓN DEL ENTREVISTADO

Persona entrevistada (de preferencia el jefe del hogar). Coloque un aspa (X) sobre el número que corresponda:

Jefe de Hogar	1	Esposo(a)	2	Otro(especifique)	3	
---------------	---	-----------	---	-------------------	---	--

B. INFORMACIÓN SOBRE LA VIVIENDA

Para las siguientes preguntas, coloque un aspa (X) sobre el número correspondiente y especifique cuando se requiera:

P1.	Uso de la vivienda:	Sólo vivienda	1	Vivienda y actividad productiva	2
P2.	¿Tiene energía eléctrica?	Sí	1	No	2
				¿Cuánto paga mensualmente por el servicio?	S/

C. INFORMACIÓN SOBRE LA FAMILIA

P3.	¿Cuántas personas habitan en la vivienda?		P4.	¿Cuántas familias viven en la vivienda ¹ ?	
-----	---	--	-----	---	--

¹ Hogar: Es la persona o conjunto de personas, sean o no parientes, que ocupan en su totalidad o en parte una vivienda, comparten las comidas principales y/o atienden en común otras necesidades vitales básicas, con cargo a un presupuesto común (fuente INEI)

P5. Sexo	N° de personas
a. Hombres	
b. Mujeres	
P6. Grado de instrucción	N° de personas
a. Sin nivel	
b. Inicial	
c. Primaria incompleta	
d. Primaria completa	
e. Secundaria incompleta	
f. Secundaria completa	
g. Superior técnica incompleta	
h. Superior técnica completa	
i. Superior universitaria incompleta	
j. Superior universitaria completa	

P7. Rango de edad	N° de personas
a. Menos de 05 años	
b. De 06 a 11 años	
c. De 12 a 17 años	
d. De 18 a 29 años	
e. De 30 a 59 años	
f. De 60 años a más	

D. INFORMACIÓN ECONOMICA

P8. ¿A qué actividad(es) se dedica? Coloque un aspa (X):

Actividad económica	
Agricultura	1
Ganadería	2
Extractiva (minería, explotación de hidrocarburos, extracción forestal, etc.)	3
Pesca	4
Otra (especificar) _____	5

P9. Ingreso económico mensual promedio de la vivienda: _____ Soles.

E. INFORMACIÓN SOBRE EL ABASTECIMIENTO DE AGUA

Para las siguientes preguntas coloque un aspa (X) sobre el número correspondiente y especifique, de ser el caso:

P10.	¿Cuál es su principal fuente de abastecimiento de agua?	a) Río	
		b) Manantial	
		c) Lluvia	
		d) Pozo	
		e) Pileta	
		f) Otro:	

MVCS
 Por: LOPEZ LEON Nestor Fredy FAU 20504743307 soft
 Motivo: Doy V.B
 Fecha: 2022/06/14 19:59:02-0500

P11. ¿Paga por el agua obtenida de esta fuente de abastecimiento?

Si, una cuota periódica	1	Si, por cada envase	2	No	3
-------------------------	---	---------------------	---	----	---

P12. ¿Con qué frecuencia paga esta cuota y cuánto es?

Diaria	1	Semanal	2	Quincenal	3	S/. _____
Mensual	4	Otra (especifique)	5			nuevos soles

P13. ¿En qué envases almacena el agua, coloque un aspa (x) donde corresponde?

	Envase	
A	Balde-lata	
B	Bidones	
C	Tinaja	
D	Cilindro – barril	
E	Tanque	
F	Otros	

Observe los recipientes donde se almacena el agua y coloque un aspa (X) sobre el número que corresponda:

P14.	¿Los envases se encuentran limpios?	Sí		1	No	2	
P15.	¿Los envases tienen tapa?	Sí		1	No	2	
P16.	¿Los envases se encuentran dentro de la vivienda?	Sí		1	No	2	
P17.	¿Con qué utensilio saca el agua que almacena de los recipientes?	Envase con caño incorporado	1	Vasija con mango largo	2	Vasija sin mango, tasa o jarra	3
		Vaciando del mismo recipiente	4	Otro (especifique)	5		

Para las siguientes preguntas, coloque un aspa (X) sobre el número correspondiente:

Para las siguientes preguntas, coloque un aspa (X) sobre el número correspondiente.

P18.	¿Cómo calificaría la calidad del agua con la que se abastece la vivienda?	Buena	1	Regular	2	Mala	3		
P19.	¿Le da algún tratamiento al agua que proviene de esta fuente antes de consumirla?	Ninguno	1	La hierve	2	Le pone lejía	3	Otro (especifique)	4
P20.	¿Para qué usa el agua de esta fuente de abastecimiento?	Beber	1	Preparar alimentos	2	Lavar ropa	3	Higiene personal	4
		Limpieza de vivienda	5	Regar la chacra	6	Dar de beber a los animales	7	Otros	

MVCS
 Por: LOPEZ LEON Nestor Fredy FAU 20504743307 soft
 Motivo: Doy V° B°
 Fecha: 2022/06/14 19:59:02-0500

F. INFORMACION SOBRE EL SANEAMIENTO

Para las siguientes preguntas, marque con un aspa (X) en el número que corresponda y especifique cuando sea necesario:

P21	¿Usted dispone de un servicio higiénico, baño o similar <u>en su vivienda</u> ?	Sí	1						
		No	2	(Pasea la pregunta. P35.)					
P22	¿Todos los que habitan la vivienda usan los servicios higiénicos o baño?	Sí	1	(Pasea la pregunta. P23.)					
		No	2						
P23.	¿Por qué no todos usan el baño? (No lea las respuestas en voz alta. Puede marcar más de una opción)	Está demasiado lejos	1	Tiene mal olor	2	Les asusta usarla	3	No tienen costumbre	4
		Está en mal estado (Pase a la pgta. P32.)	5	Otro (especifique)	6				
Observe el estado del servicio higiénico, baño o similar (llenado por el encuestador)									
P24	¿El servicio higiénico, baño o similar tiene una caseta adecuada?								
P25	¿El piso del servicio higiénico, baño o similar es seguro?								
P26	¿El piso tiene losa?								
P27	¿El servicio higiénico, baño o similar ofrece privacidad adecuada?								
P28	¿El orificio del servicio higiénico, baño o similar es suficientemente pequeño para garantizar la seguridad del niño?								
P29	¿El servicio higiénico, baño o similar cuenta con tubo de ventilación?								
P30	¿El servicio higiénico, baño o similar se encuentra limpio?								
P31	¿El servicio higiénico, baño o similar presenta mal olor?								
P32	¿En el servicio higiénico, baño, hay presencia de insectos, cucarachas, moscas u otros insectos?								
P33	¿Existe en el servicio higiénico, baño o similar presencia de material de limpieza anal?								
P34	¿Al interior del servicio higiénico, baño o similar existe un recipiente para botar el material de limpieza anal?								

G. INFORMACIÓN GENERAL Y OTROS SERVICIOS DE LA VIVIENDA

Para las siguientes preguntas, coloque un aspa (X) sobre el número correspondiente y especifique cuando sea necesario:

P35.	¿Cree usted que el agua que consume puede causar enfermedades?	Sí	1	→	¿Por qué?	
		No	2	→	¿Por qué?	

MVCS
 Por: LOPEZ LEON Nestor Frey FAU 20504743307 soft
 Motivo: Doy V. B
 Fecha: 2022/06/14 19:59:02-0500

P36.	Durante el día, ¿en qué momento cree usted que una persona debe lavarse las manos? (No lea las respuestas en voz alta. Puede marcar más de una opción)	Al levantarse	1	Después de ir al baño	2	Antes de comer	3	Antes de cocinar	4
		Cada vez que se ensucia	5	A cada rato	6	Otro (especifique)	7		
P37.	¿Con qué se lava las manos? (No lea las respuestas en voz alta)	Con jabón	1	Sólo con agua	2				
		Con desinfectante	3	Otro (especifique)	4				
P38.	¿De qué manera se lava las manos?								
	Técnicas correctas para el lavado de manos. Marque con un aspa (X) las respuestas								
			SI		NO				
	a)	Mojar las manos con agua	1		2				
	b)	Enjabónalas bien	1		2				
	c)	Frotar con energía, limpia entre los dedos y revisa las uñas	1		2				
	d)	Enjuágala con abundante agua hasta que queden sin jabón	1		2				
	e)	Sécate con una toalla o trapo limpio	1		2				
P39.	¿Hay jabón en el lugar que se destina para el lavado de manos (lavatorio)? (A ser llenado por el encuestador a través de la observación)	Sí	1	No	2				

P40. ¿Qué enfermedades afectan con mayor frecuencia a los niños y adultos de su familia y en dónde se suelen tratar?
 Coloque un aspa (X) sobre las opciones que correspondan a "Sí" o "No". Puede marcar más de una respuesta.

Enfermedades	Niños	Adultos	Lugar de tratamiento			
			En la casa (tratamiento casero)	Posta médica, hospital o médico particular		
A Diarreicas (EDA)	Si	No	Si	No	1	2
B Infecciones respiratorias (IRA)	Si	No	Si	No	1	2
c Tuberculosis	Si	No	Si	No	1	2
d Parasitosis	Si	No	Si	No	1	2
e A la piel (dermatológicas)	Si	No	Si	No	1	2
f A los ojos (oftalmológicas)	Si	No	Si	No	1	2
g Otras (especifique)	Si	No	Si	No	1	2

MVCS
 Por: LOPEZ LEON Nestor Frey FAU 20504743307 soft
 Motivo: Doy V B
 Fecha: 2022/06/14 19:59:02-0500

Para las siguientes preguntas, coloque un aspa (X) sobre el número correspondiente:

P41.	¿Cómo se elimina la basura en su vivienda? (No lea las respuestas en voz alta)	Se lleva el recolector municipal	1	Se la entierra	2	Se la arroja a un botadero	3
		Se la quema	4	Se la arroja al río u otra fuente de agua	5	Otro (especifique)	6
P42.	Habitualmente, ¿dónde elimina las aguas grises (sucias)? (No lea las respuestas en voz alta. Puede marcar más de una opción)	Las arroja a la calle	1	Las arroja al patio de la casa	2		
		Las arroja a la acequia	3	Otro (especifique)	5		

P43. ¿Qué medios de comunicación se utilizan en su vivienda con mayor frecuencia y cuánto paga por ellos mensualmente?

Medio de comunicación				Nombre	Costo	Frecuencia/1	Horario /2
A	Radio	Si	No				
B	Diario / revista	Si	No				
C	TV	si	No				
D	Cable TV (movistar, Claro, DIRECTV)	Si	No				
E	Celular	Si	No				

/1 Consignar el número correspondiente: (1) Todos los días; (2) Algunos días a la semana; (3) Una vez por semana; (4) otro (especificar).

/2 Consignar el número correspondiente: (1) 6:00 a.m. – 9:00 am; (2) 9:00 am – 12:00 pm; (3) 12:00 p.m. – 3:00 pm; (4) 3:00

p.m. – 6:00 p.m. (5) 6:00 p.m. – 9:00 pm; (6) 9:00 pm – 12:00 am; (7) 12:00 a.m. – 3:00 am; (8) 3:00 a.m. – 6:00 am.

H. CONCIENCIA AMBIENTAL

Para las siguientes preguntas, coloque un aspa (X) sobre el número correspondiente:

P44.	¿Cree usted que algún día el agua escaseará en su comunidad?	Si	1	No	2	No sabe	3
P45.	¿Considera usted que botar la basura en espacios no adecuados contamina el medio ambiente?	Si	1	No	2	No sabe	3
P46.	¿Por qué es importante para usted el agua? (No lea las respuestas en voz alta. Puede marcar más de una opción)	Es necesaria para vivir	Si	1	No	2	
		Es útil para cocinar, lavar, aseo, etc.	Si	1	No	2	
		Otro (especifique)					

DATOS DEL ENCUESTADO

Nombres y apellidos de la persona encuestada									
DNI de la persona encuestada									
La persona no quiso dar sus datos	1	La persona no tiene DNI o no recuerda el número							2

MVCS
 Por: LOPEZ LEON Nestor Fredy FAU 20504743307 soft
 Motivo: Doy V.B
 Fecha: 2022/06/14 19:59:02-0500

FORMATO N° 06-ET	FICHA DE DIAGNOSTICO DE LA ORGANIZACIÓN COMUNAL (OC)
-----------------------------	---

DISTRITO:	<input type="text"/>	PROVINCIA:	<input type="text"/>	DEPARTAMENTO:	<input type="text"/>
COMUNIDAD:	<input type="text"/>	FECHA:	<input type="text"/>	HORA:	<input type="text"/>

1. IDENTIFICACION DE LA ORGANIZACIÓN COMUNAL	
1.1	¿Cómo se denomina la organización encargada de la administración, operación y mantenimiento del servicio de agua y saneamiento en la comunidad?
1.2	¿Funciona actualmente esta organización comunal?
1.3	¿Quiénes integran esta organización comunal? (Incorporar nombres, apellidos y cargo de quienes integran esta organización)
1.4	¿La organización comunal cuenta con reconocimiento por parte de la municipalidad distrital? (Si la respuesta es afirmativa, indicar el periodo de vigencia).
2. SITUACIÓN DE LA ADMINISTRACIÓN	
2.1	¿La organización comunal cuenta con local propio?
2.2	¿Con que frecuencia se reúnen en asamblea con la comunidad? Marcar con un aspa (x). - Semanal () - Mensual () - Trimestral () - Anual () - Otros (especificar):
2.3	¿La organización comunal cuenta con herramientas de gestión? Marque con un aspa - Estatutos y reglamento () - Libro de actas () - Libro padrón de usuarios () - Libro de Caja () - Libro de inventarios () - Plan operativo anual (POA) () - Otros (especificar):
2.4	¿La organización comunal realiza cobros por el servicio de agua? Si la respuesta es afirmativa indicar cuanto es el monto o cuota que pagan las familias por vivienda y cuál es el periodo de pago de esta cuota. Cuota S/....., Periodo de pago:.....
2.5	La cuota que se paga por el servicio de agua fue establecida por: Marque con un aspa: - Acuerdo en asamblea general de usuarios ()

MVCS
 Por: LOPEZ LEON Nestor Frey FAU 20504743307 soft
 Motivo: Doy V° B°
 Fecha: 2022/06/14 19:59:02-0500

	<ul style="list-style-type: none"> - Por decisión del concejo directivo de la organización comunal () - Por acuerdos propios de los mismo usuarios. ()
2.6	<p>Como registran los pagos de las cuotas que realizan los usuarios por el servicio de agua: Marque con un aspa</p> <ul style="list-style-type: none"> - Talonario de recibo () - Cuaderno de registro de pagos () - Otros: especificar
2.7	¿Cuántos usuarios están registrados en su libro padrón de usuarios?
2.8	¿Del total de usuarios empadronados cuantos pagan puntualmente la cuota?
2.9	<p>¿En qué utiliza el dinero del pago de la cuota de los asociados?</p> <ul style="list-style-type: none"> - Compra de cloro () - Contratación de gasfitero u otro () - Compra de herramientas para el operador () - Compra de materiales y/o insumos para el sistema () - Útiles de oficina () - Otros (especificar).....
2.10	<p>¿La organización comunal realiza Asambleas de Rendición de cuentas? Marque con un aspa (x)</p> <ul style="list-style-type: none"> - Semanal () - Mensual () - Trimestral () - Anual () - Ninguna () - Otras (especificar).....
3. SITUACIÓN DE LA OPERACIÓN Y MANTENIMIENTO	
3.1	¿La organización comunal cuenta con personal capacitado para realizar la operación y mantenimiento de los servicios de agua y saneamiento? Si la respuesta es afirmativa, Indicar cuantas personas.
3.2	¿La organización comunal realiza la limpieza de la captación y reservorio de su sistema de agua? Si la respuesta es afirmativa indicar cada que tiempo.
3.3	¿La organización comunal cuenta con herramientas de trabajo para realizar la operación y mantenimiento de su sistema de agua y saneamiento? Si la respuesta es afirmativa indicar con que tipos de herramientas cuenta.

MVCS
 Por: LOPEZ LEON Nestor Fredy FAU 20504743307 soft
 Motivo: Doy V. B
 Fecha: 2022/06/14 19:59:02-0500

3.4	<p>¿La organización comunal realiza la cloración del sistema de agua? Si la respuesta es afirmativa, indicar cada que tiempo y que tipo de sistema de cloración utiliza.</p> <p>Cada que tiempo:.....</p> <p>Qué tipo de cloración utiliza:.....</p>								
3.5	<p>¿Con qué frecuencia la organización comunal convoca a la población para realizar actividades de mantenimiento del sistema de agua? Marque con un aspa (x).</p> <table><tr><td>- Semanal</td><td>()</td></tr><tr><td>- Mensual</td><td>()</td></tr><tr><td>- Trimestral</td><td>()</td></tr><tr><td>- Anual</td><td>()</td></tr></table> <p>Otros (especificar):.....</p>	- Semanal	()	- Mensual	()	- Trimestral	()	- Anual	()
- Semanal	()								
- Mensual	()								
- Trimestral	()								
- Anual	()								

PRESIDENTE OC
Nombre y Apellidos:
D.N.I.:

AUTORIDAD COMUNAL
Nombre y Apellidos:
D.N.I.:

PRESIDENTE OC
Nombre y Apellidos:
D.N.I.:

AUTORIDAD COMUNAL
Nombre y Apellidos:
D.N.I.:

REPRESENTANTE DEL CONSULTOR
Nombres y Apellidos:
D.N.I.:

MVCS
Por: LOPEZ LEON Nestor Fredy FAU 20504743307 soft
Motivo: Doy V° B°
Fecha: 2022/06/14 19:59:02-0500

FORMATO
N° 07-ET

FORMATO PARA LA ELABORACION DEL MAPEO
DE ACTORES

DISTRITO:	PROVINCIA:	DEPARTAMENTO:
COMUNIDAD:	FECHA:	HORA:

1. IDENTIFICACION DE ACTORES	
1.1	¿Qué líderes, organizaciones y/o programas sociales existen en tu comunidad? (DESCRIBALOS BREVEMENTE)
1.2	¿Quiénes son las autoridades o líderes que tienen mayor autoridad en la comunidad?
1.3	¿Quiénes son las autoridades o líderes que tienen mayor convocatoria en la comunidad?
2. MECANISMOS DE INFORMACION	
2.1	¿Cómo se informan de los acontecimientos que pasan en la comunidad?
2.2	¿Cómo se enteran de los acontecimientos que pasan en otras comunidades o en la región?
4.2	¿Cómo se comunica la autoridad o líder de la comunidad con ustedes?
3. INFORMACION DEL PUESTO DE SALUD	
6.1	¿Hay un puesto o centro de salud en la comunidad? O donde acude a atenderse ¿Cómo se llama y a que distancia está?
6.2	¿El personal de salud como se comunica con ustedes?

MVCS
 Por: LOPEZ LEON Nestor Fredy FAU 20504743307 soft
 Motivo: Doy V.B
 Fecha: 2022/06/14 19:59:02-0500

6.3	El personal de salud les informa y/o capacita en:
6.4	¿En esta comunidad tienen promotor de salud?
4. INFORMACION DE LAS INSTITUCIONES EDUCATIVAS	
7.1	¿Hay un centro educativo (inicial, primaria y/o secundaria) en su comunidad?
7.2	¿Usan los ambientes de la I.E. para realizar reuniones a nivel comunal?
7.3	¿Los docentes realizan actividades de información para padres u otras actividades con los alumnos donde los invitan (pasacalle, danza, concurso)?
5. LUGAR DE REUNION	
9.1	¿Qué locales o lugares utilizan la comunidad para reunirse?
	¿Cuenta con energía eléctrica?
6. CONFLICTOS	
13.1	¿Existen conflictos internos en su comunidad? ¿Mencione 03 conflictos importantes? (SI) o (NO)
13.2	¿Qué actores participan para resolver los conflictos?
13.3	¿Cómo resolvieron los conflictos?

Siendo las horas del día de de 20....., firman los presentes en señal de conformidad.

PRESIDENTE OC
 Nombre y Apellidos:
 D.N.I.:

SECRETARIO OC
 Nombre y Apellidos:
 D.N.I.:

MVCS
 Por: LOPEZ LEON Nestor Fredy FAU 20504743307 soft
 Motivo: Doy V° B°
 Fecha: 2022/06/14 19:59:02-0500

TESORERO OC
Nombres y Apellidos:
D.N.I.:

FISCAL OC
Nombres y Apellidos:
D.N.I.:

VOCAL 1 OC
Nombres y Apellidos:
D.N.I.:

VOCAL 2 OC
Nombres y Apellidos:
D.N.I.:

Autoridad
Nombres y Apellidos:
D.N.I.:

CONSULTOR DE ESTUDIOS
Nombres y Apellidos:
D.N.I.:

MVCS
Por: LOPEZ LEON Nestor Fredy FAU 20504743307 soft
Motivo: Doy V B
Fecha: 2022/06/14 19:59:02-0500

N°	NOMBRES Y APELLIDOS (participantes del Mapeo de Actores)	SEXO		DNI	FIRMA
		M	H		
01					
02					
03					
04					
05					
06					
07					
08					
09					
10					
11					
12					
13					
14					
15					
16					
17					
18					
20					
21					
22					

MVCS
Por: LOPEZ LEON Nestor Fredy FAU 20504743307 soft
Motivo: Doy V° B°
Fecha: 2022/06/14 19:59:02-0500

FORMATO
N° 08-ET

**ACTA DE ASAMBLEA GENERAL DE LOS ASOCIADOS
PARA LA APROBACIÓN DE LA OPCIÓN TÉCNICA EN
AGUA Y SANEAMIENTO, CUOTA FAMILIAR Y
ACEPTACIÓN DE LA LIBRE DISPONIBILIDAD DE
TERRENO**

En la comunidad de....., del distrito....., de la
provincia de....., del departamento de....., siendo
las..... horas del día..... de..... de 20....., se reunieron los pobladores y las
autoridades comunales siendo representado por el
Sr.(a)....., identificado con D.N.I.
N°....., en calidad de.....,
(Presidente de la O.C./ Jefe de la Comunidad u otro especificar), con el personal del equipo
formulador de estudios:.....,
....., identificado con D.N.I. N°.....,

Con la asistencia de..... hombres y..... mujeres que representan el.....%, del
total de los asociados (representando a la mayoría de asociados) se apertura la asamblea general,
con la finalidad de tratar la siguiente agenda:

1. Aprobación de la Opción técnica de agua y saneamiento.
2. Aprobación de la Cuota familiar mensual y cuota de reserva.
3. Otorgamiento de la libre disponibilidad de los terrenos para la instalación de los componentes
del sistema de agua y saneamiento.

Después de haberse desarrollado los temas de la agenda y absueltas las interrogantes planteadas;
con el voto unánime o mayoritario de..... asociados, equivalente a..... %, del total
de asociados, se aprueba lo siguiente:

1. La opción técnica en agua:
..... saneamiento:
.....
2. Aportar por única vez el importe de..... y...../100 soles (S/.....)
para la cuota de reserva, desde la etapa previa a la ejecución del proyecto.
3. Aportar la cuota familiar cuyo el importe mensual es de..... y...../100 soles
(S/.....) Por vivienda para la administración, operación, mantenimiento y reposición del
sistema el cual estará a cargo de la OC. Este aporte empezaremos a pagar desde el inicio del
funcionamiento de los sistemas instalados.
4. Otorgar la libre disponibilidad de los terrenos y pases de servidumbre para la instalación de los
componentes del sistema de agua y saneamiento.

Siendo las....., horas del día....., de Del 20....., se da lectura a los
acuerdos tomados en la Asamblea General del Acta y después de aprobada POR UNANIMIDAD,
se da por concluida y levantada la presente Asamblea, firmando los presentes

AUTORIDAD LOCAL

NOMBRE: _____

DNI: _____

AUTORIDAD LOCAL

NOMBRE: _____

DNI: _____

MVCS
Por: LOPEZ LEON Nestor Fredy FAU 20504743307 soft
Motivo: Doy V.B
Fecha: 2022/06/14 19:59:02-0500

PRESIDENTE (A) DE LA OC

NOMBRE: _____

DNI: _____

TESORERO (A) DE LA OC

NOMBRE: _____

DNI: _____

SECRETARIO (A) DE LA OC

NOMBRE: _____

DNI: _____

FISCAL DE LA OC

NOMBRE: _____

DNI: _____

VOCAL DE LA OC

NOMBRE: _____

DNI: _____

VOCAL DE LA OC

NOMBRE: _____

DNI: _____

CONSULTOR DE ESTUDIOS

NOMBRE: _____

DNI: _____

ASISTENTES:

N°	Apellidos y Nombres (Participantes en la Asamblea de aprobación de la opción técnica y cuota familiar mensual)	Cargo	DNI N°	Firma y/o huella dactilar

MVCS
Por: LOPEZ LEON Nestor Fredy FAU 20504743307 soft
Motivo: Doy V° B°
Fecha: 2022/06/14 19:59:02-0500



N°	Apellidos y Nombres (Participantes en la Asamblea de aprobación de la opción técnica y cuota familiar mensual)	Cargo	DNI N°	Firma y/o huella dactilar

MVCS
Por: LOPEZ LEON Nestor Fredy FAU 20504743307 soft
Motivo: Doy V. B
Fecha: 2022/06/14 19:59:02-0500

FORMATO
N° 09-ET

**DECLARACIÓN DE AUTORIZACIÓN Y COMPROMISO
DEL ASOCIADO PARA LA INSTALACIÓN
INTRADOMICILIARIA DE LOS SERVICIOS DE AGUA
POTABLE Y UNIDAD BÁSICA DE SANEAMIENTO (UBS)**

Por el presente documento, yo, Sr(a).
....., con DNI N°
....., asociado del Lote N°, de la comunidad de
....., Distrito de, Provincia de
....., Departamento de;
manifiesto ser el **PROPIETARIO** de la vivienda ubicada en dicho lote y **DECLARO** lo siguiente:

1. EN EL MARCO DEL
PROYECTO".....
....."
CODIGO SNIP N°, autorizo la instalación intradomiciliaria de:

- Redes de distribución de agua potable y saneamiento o Modulo de Agua de lluvia
- Unidad básica de saneamiento (UBS), Tipo
.....

Así mismo me comprometo a no efectuar ninguna modificación al interior de mi propiedad, garantizando su adecuado uso, de tal forma que no perjudique a los beneficiarios del proyecto.

2. Estoy plenamente informado de las características y beneficios de la instalación del sistema de agua y Unidad Básica de Saneamiento (UBS) a instalarse en mi domicilio, comprometiéndome a darle el uso adecuado y mantenimiento respectivo, así como participar en las actividades de capacitación, comunicación y educación sanitaria realizadas por el (programa y/o institución), cuando sea convocado en calidad de usuario por la organización comunal.
3. La presente DECLARACIÓN tiene una vigencia indefinida, si decido vender la propiedad, es mi deber comunicar al nuevo propietario los compromisos asumidos ante la Comunidad y la OC.
4. Me comprometo a no levantar ninguna edificación en el área donde se va a instalar el sistema de agua, así como la UBS y sus componentes, por ser de interés de mi familia.
5. De presentarse la necesidad de efectuar el mantenimiento o reparación en las REDES DE DISTRIBUCIÓN o el módulo de agua de lluvia instalado en mi vivienda, acepto el ingreso del personal calificado, debidamente acreditado y autorizado por la OC.

MVCS
Por: LOPEZ LEON Nestor Fredy FAU 20504743307 soft
Motivo: Doy V° B°
Fecha: 2022/06/14 19:59:02-0500

6. Autorizo a la OC, visitar mi domicilio para que efectúen las verificaciones del uso adecuado de los servicios de agua y saneamiento instalados.

7. Me comprometo a **pagar** oportunamente la cuota familiar mensual y cuota de reserva, aprobada en la asamblea general, para garantizar la sostenibilidad del sistema de agua y saneamiento instalado en mi vivienda.


Dando fe de su contenido y con conocimiento de lo suscrito me someto a las acciones legales que correspondan por parte del Programa y/o Institución y/o Gobierno local, en caso de incumplimiento

Ciudad, de de 20.....

EL PROPIETARIO

Nombres y Apellidos:

(DNI).....



HUELLA

DIGITAL

PRESIDENTE DE LA OC

Nombres y Apellidos:
DNI:

FISCAL DE LA OC

Nombres y Apellidos:
DNI:

Teniente Gobernador

Nombres y Apellidos:
DNI:

Consultor de estudios

Nombres y Apellidos:
DNI:

MVCS
Por: LOPEZ LEON Nestor Fredy FAU 20504743307 soft
Motivo: Dey V' B'
Fecha: 2022/06/14 19:59:02-0500

ESQUEMA DE UBICACIÓN DE LA UBS DENTRO LA PROPIEDAD DEL ASOCIADO (ANEXO DE LA DECLARACION UNILATERAL)

.....Código VIV:

Comunidad:.....Distrito:

Provincia:.....Departamento:

- Este documento se emitirá en dos originales de igual valor, para ser distribuido de la siguiente manera: Uno al asociado y uno al consultor de estudios, Programa y/o Institución y/o Gobierno local
- El asociado además de firmar en la pág. 2, debe también consignar su firma y N° de DNI en la primera pág. del lado izquierdo.
- Adjuntar croquis de ubicación de UBS, respecto a la vivienda con el detalle necesario que permita ser ubicado por el constructor sin ninguna dificultad.
- A este documento debe adjuntarse una copia legible del DNI del propietario

MVCS
 Por: LOPEZ LEON Nestor Fredy FAU 20504743307 soft
 Motivo: Doy V° B°
 Fecha: 2022/06/14 19:59:02-0500

FORMATO
N° 11-ET

ACTA DE ASAMBLEA GENERAL SOBRE
DISPONIBILIDAD DE TERRENOS
(cuando los terrenos pertenecen a la comunidad)

En la comunidad de, del distrito, de la provincia de, del departamento de, siendo las..... horas del día..... de..... de 20....., se reunieron los pobladores y las autoridades comunales siendo representado por el Sr.(a)....., identificado con D.N.I. N°....., en calidad de..... (Presidente de la O.C./ Jefe de la Comunidad u otro especificar), con el personal del equipo formulador de estudios:....., identificado con D.N.I. N°

Con la asistencia de personas que representan el.....%, del total de los asociados (representando a la mayoría de asociados) se apertura la asamblea general, con la finalidad de tratar la **Disponibilidad de terreno** para la ejecución física (obras civiles y redes) para el proyecto: "....."

Después de haberse desarrollado el tema de la agenda y absueltas las interrogantes planteadas; con el voto unánime o mayoritario de..... asociados, equivalente a..... %, del total de asociados, aprobamos lo siguiente:

Otorgar la libre disponibilidad de los terrenos y pases de servidumbre para la instalación de los componentes del proyecto: Captación, Línea de conducción, Planta de Tratamiento de Agua, Reservorio, Redes de Distribución, y (Otros especificar)

"Dejándose constancia en la presente Acta que la libre disponibilidad es el área que se requiera para la ejecución de dicho proyecto y la vida útil del mismo, poniéndose de manifiesto el compromiso de que ningún poblador poseionario de los terrenos interfiera u obstaculice los trabajos durante la ejecución de la obra."

Las obras civiles, tienen las siguientes coordenadas:

COORDENADAS UTM DE LA CAPTACIÓN (AREA = M2		
PUNTO	ESTE	NORTE

COORDENADAS UTM DE LA LINEA DE CONDUCCION (LONGITUD = KM		
PUNTO	ESTE	NORTE

COORDENADAS UTM DE LA PTAP (AREA = M2		
PUNTO	ESTE	NORTE

MVCS
 Por: LOPEZ LEON Nestor Fredy FAU 20504743307 soft
 Motivo: Doy V.B
 Fecha: 2022/06/14 19:59:02-0500

COORDENADAS UTM DEL RESERVORIO (AREA = M2		
PUNTO	ESTE	NORTE

COORDENADAS UTM DE LA LINEA DE ADUCCION (LONGITUD = KM		
PUNTO	ESTE	NORTE

Nota: Incorporar más cuadros de acuerdo a los componentes del proyecto.

Adjuntar:

1. En caso cuente con certificados de titularidad, adjuntar copia literal del registro de propiedad emitido por la SUNARP del o los terrenos donde se proyecte la instalación de los sistemas.
2. Resolución de Alcaldía que garantice la disposición de los terrenos para la ejecución del proyecto en base al Acta de Asamblea.
3. Planos de ubicación de las obras civiles, precisando área, coordenadas, etc., el mismo que debe estar refrendando por el consultor de estudios.

Siendo las....., horas del día....., de, del 20....., se da lectura a los acuerdos tomados en la Asamblea General del Acta y después de aprobada POR UNANIMIDAD, se da por concluida y levantada la presente Asamblea, pasando a firmar y poner su huella dactilar los presentes:

REPRESENTANTE DE LA OC
 NOMBRES Y APELLIDOS: _____
 DNI: _____

REPRESENTANTE DE LA OC
 NOMBRES Y APELLIDOS: _____
 DNI: _____

JUEZ DE LA COMUNIDAD
 NOMBRES Y APELLIDOS: _____
 DNI: _____

REPRESENTANTE DE LA OC
 NOMBRES Y APELLIDOS: _____
 DNI: _____

JUEZ DE PAZ O NOTARIO
 NOMBRES Y APELLIDOS: _____
 DNI: _____

REPRESENTANTE AUTORIZADO POR LA MUNICIPALIDAD
 NOMBRES Y APELLIDOS: _____
 DNI: _____

MVCS
 Por: LOPEZ LEON Nestor Fredy FAU 20504743307 soft
 Motivo: Doy V° B°
 Fecha: 2022/06/14 19:59:02-0500

ASISTENTES:

[illegible]

MVCS
Por: LOPEZ LEON Nestor Fredy FAU 20504743307 soft
Motivo: Doy V° B°
Fecha: 2022/06/14 19:59:02-0500

FORMATO
N° 12 - ET

CERTIFICADO DE LIBRE DISPONIBILIDAD
(cuando los terrenos pertenecen a la Municipalidad)

En este caso se debe presentar una **RESOLUCIÓN DE ALCALDÍA**, que precise lo siguiente:

La Municipalidad, de la Provincia....., Departamento de....., autoriza la disposición de terrenos para la ejecución del proyecto de inversión pública

La obra de saneamiento que mejorará la calidad de vida de la población de la comunidad.....; consta de los siguientes componentes: Captación, Línea de conducción, Planta de Tratamiento de Agua, Reservorio, Redes de Distribución, y, (otros especificar)

"Dejándose constancia en la presente Acta que la libre disponibilidad es el área que se requiera para la ejecución de dicho proyecto y la vida útil del mismo, poniéndose de manifiesto el compromiso de que ningún poblador posesionario de los terrenos interfiera u obstaculice los trabajos durante la ejecución de la obra."

Las obras civiles, tienen las siguientes coordenadas:

COORDENADAS UTM DE LA CAPTACIÓN (AREA = M2)		
PUNTO	ESTE	NORTE

COORDENADAS UTM DE LA LINEA DE CONDUCCION (LONGITUD = KM)		
PUNTO	ESTE	NORTE

COORDENADAS UTM DE LA PTAP (AREA = M2)		
PUNTO	ESTE	NORTE

COORDENADAS UTM DEL RESERVORIO (AREA = M2)		
PUNTO	ESTE	NORTE

COORDENADAS UTM DE LA LINEA DE ADUCCION (LONGITUD = KM)		
PUNTO	ESTE	NORTE

Nota: Incorporar más cuadros de acuerdo a los componentes del proyecto.

Adjuntar:

En caso cuente con certificados de titularidad, adjuntar copia literal del registro de propiedad emitido por la SUNARP del o los terrenos donde se proyecte la instalación de los sistemas.

Acuerdo de sesión de concejo donde aprueban los regidores, otorgar la libre disponibilidad de los terrenos para la ejecución del proyecto: "....."

Planos de ubicación de las obras civiles, precisando área, coordenadas, etc., el mismo que debe estar refrendando por el consultor de estudios.

MVCS
 Por: LOPEZ LEON Nestor Fredy FAU 20504743307 soft
 Motivo: Doy V° B°
 Fecha: 2022/06/14 19:59:02-0500

FORMATO
N° 13 – ET

CERTIFICADO DE LIBRE DISPONIBILIDAD
(cuando el terreno es de propiedad privada)

Los que suscriben de la Comunidad....., en beneficio del proyecto, CERTIFICA(N):

La Libre Disponibilidad del Terreno de un Área de..... (m2, Ha,) para la construcción de(nombre de la estructura)..... comprendido en el terreno del Área..... (Nombre del terreno), ubicada en la Comunidad / Anexo / Caserío / de....., Distrito de....., Provincia....., Región.....; con las siguientes coordenadas:

"Dejándose constancia en la presente Acta que la libre disponibilidad es el área que se requiera para la ejecución de dicho proyecto y la vida útil del mismo, poniéndose de manifiesto el compromiso de que ningún poblador posesionario de los terrenos interfiera u obstaculice los trabajos durante la ejecución de la obra."

COORDENADAS UTM DEL (NOMBRE DE LA ESTRUCTURA) (AREA = M2)		
PUNTO	ESTE	NORTE

Nota: Este certificado, de elaborará por cada propietario del terreno correspondiente.

El o los propietario(s) debe adjuntar copia literal del registro de propiedad emitido por la SUNARP del o los terrenos donde se proyecte la instalación de los sistemas.

Plano de ubicación con coordenadas, el mismo que debe estar refrendando por el consultor de estudios.

Donde (El propietario)....., identificado con D.N.I. N°....., está de acuerdo en ceder el terreno en mención, en beneficio de la población de la comunidad para la ejecución del proyecto "....."; siendo este documento de suma importancia para el desarrollo de nuestro pueblo y ratificándolo en los casos que fuere necesario, doy fe a lo mencionado y estando conforme del contenido del presente certificado; paso a dejar válido este documento con mi firma y huella dactilar.

....., de.....del 20....

.....
PROPIETARIO
 NOMBRE:
 DNI:

.....
REPRESENTANTE DE LA OC
 NOMBRE:
 DNI:

.....
JUEZ DE PAZ O NOTARIO
 NOMBRE:
 DNI:

.....
REPRESENTANTE DE LA FIRMA CONSULTORA
 NOMBRE:
 DNI:

.....
REPRESENTANTE DE LA MUNICIPALIDAD
 NOMBRE:
 DNI:

.....
REPRESENTANTE DE LA O.C.
 NOMBRE:
 DNI:

MVCS
 Por: LOPEZ LEON Nestor Fredy FAU 20504743307 soft
 Motivo: Doy V B
 Fecha: 2022/06/14 19:59:02-0500

FORMATO
N° 14 – ET

ESQUEMA DE LOS PLANES DE LA INTERVENCIÓN
SOCIAL Y PRESUPUESTOS

14.1. ESQUEMA DEL INFORME SOCIAL

En este punto se describe el contenido del informe a nivel del estudio realizado en campo, el especialista social de la firma consultora deberá realizar todo el procesamiento y análisis de todas las herramientas aplicadas en campo, el mismo que servirá como base para la elaboración de los planes EDUSAA y Gestión del Servicio.

El informe del componente social debe contener lo siguiente:

- a. Introducción
- b. Objetivos
- c. Marco normativo
- d. Metodología (Procesamiento de la información obtenida en el trabajo de campo, muestra de la encuesta y tipo de información cualitativa y cuantitativa)
- e. Análisis de contenidos (diagnóstico socio económico, diagnóstico de la organización comunal, mapa de actores y la información obtenida con las otras herramientas de campo que sirven para el análisis)
- f. Conclusiones
- g. Recomendaciones
- h. Anexos (todas las herramientas recopiladas en campo y gabinete)

14.2. ESQUEMA DEL PLAN DE COMUNICACIÓN Y EDUCACIÓN SANITARIA AMBIENTAL - EDUSAA

El Plan de Comunicación y Educación Sanitaria Ambiental forma parte del expediente técnico, el mismo que es un instrumento que contiene los lineamientos y herramientas que permiten implementar actividades de gestión social y comunicacional dirigidas a mejorar la salud de las familias de los centros poblados del ámbito rural y la sostenibilidad de los servicios de agua y saneamiento rural, promoviendo prácticas saludables y de higiene; valoración y buen uso de los servicios, involucrando la participación y compromiso de sectores y actores clave, con el fin de reducir las enfermedades diarreicas agudas y prevenir la desnutrición crónica infantil.

El diagnóstico socio económico del ámbito de intervención, así como la descripción de las herramientas de gestión social empleadas en campo, su respectivo análisis forma parte del informe social descrito en el punto anterior, el mismo que, servirá de insumo para la elaboración del plan operativo a ser implementado con la ejecución del proyecto. Este plan debe estar diseñado y ejecutado en concordancia con la realidad de la localidad, teniendo en cuenta las características culturales, étnicas tradicionales ambientales y socio económicas, a fin de lograr los comportamientos y metas esperadas de los actores claves y con ello contribuir en el logro de la sostenibilidad de los servicios de agua y saneamiento y el mayor impacto social que se podrá evidenciar en la salud y calidad de vida de las familias de los centros poblados.

MVCS
Por: LOPEZ LEON Nestor Fredy FAU 20504743307 soft
Motivo: Doy V° B°
Fecha: 2022/06/14 19:59:02-0500

El contenido del Plan debe contener lo siguiente:

CONTENIDO DEL PLAN EDUSAA	
I	INTRODUCCIÓN
II	OBJETIVOS Objetivo General Objetivos Específicos
III	ENFOQUES DE LA INTERVENCIÓN Equidad de Género Interculturalidad
IV	ESTRATEGIAS PARA EL DESARROLLO DEL PLAN EDUSAA Participación de los Actores Sociales Uso de los Recursos de Comunicación existentes Materiales de comunicación para el desarrollo de capacidades Espacios y mecanismos de participación comunitaria Comunicación para el cambio social (Edu entretenimiento)
V	INDICADORES Y METAS DEL PLAN EDUSAA
VI	ACTIVIDADES DEL PLAN EDUSAA
VII	PROGRAMACIÓN FÍSICA Y FINANCIERA DE LAS ACTIVIDADES
VIII	MODALIDAD DE EJECUCIÓN Y TIEMPO DE EJECUCIÓN DEL PLAN EDUSAA
IX	OPCIÓN TÉCNICA DE AGUA Y SANEAMIENTO

Para la elaboración del plan EDUSAA tener en cuenta lo siguiente:

Los indicadores de monitoreo y evaluación del plan de EDUSAA, guardan relación directa con las actividades del considerado en el Plan, Objetivo del Programa, Plan Estratégico Sectorial Multianual (PESEM 2016 – 2021); Plan Nacional de Saneamiento 2017 – 2021; Política Nacional de Saneamiento Rural y Objetivos de Desarrollo Sostenible – Agenda 2030. A continuación se detalla los indicadores de desempeño Las actividades a considerarse dentro del plan EDUSAA para su ejecución en la etapa previa, ejecución y puesta en marcha, está en función de la realidad de intervención, tiempo de ejecución, cantidad de asociados o usuarios, cantidad de población total, modalidad de intervención y opción técnica en agua y saneamiento.

PLAN DE COMUNICACIÓN Y EDUCACIÓN SANITARIA AMBIENTAL

ITEM	INDICADORES DE LA INTERVENCIÓN SOCIAL	CUMPLIMIENTO DE METAS (FASES)	
		EJECUCIÓN	PUESTA EN MARCHA
1	% DE HOGARES (1) QUE SUSCRIBEN ACUERDOS Y COMPROMISOS CON EL PROYECTO	100%	
2	% DE HOGARES QUE PARTICIPAN EN LAS ACTIVIDADES DEL PROYECTO	70%	
3	% HOGARES PRACTICAN CORRECTAMENTE EL LAVADO DE MANOS (USO DE JABÓN TÉCNICAS Y MOMENTOS DEL LAVADO DE MANOS)	80%	
4	% HOGARES QUE CONOCEN E IMPLEMENTAN PRÁCTICAS PARA EL CUIDADO DEL MEDIO AMBIENTE	80%	
5	% DE HOGARES QUE ALMACENAN Y MANIPULAN EL AGUA CORRECTAMENTE	50%	80%
6	% DE HOGARES QUE CUIDAN Y USAN RACIONALMENTE EL AGUA	50%	80%
7	% DE HOGARES QUE CONSUMEN AGUA SEGURA	50%	80%
8	% DE HOGARES QUE MANTIENEN Y USAN LA UBS CORRECTAMENTE	50%	80%
9	% DE HOGARES QUE PAGAN OPORTUNAMENTE LAS CUOTAS DE RESERVA Y FAMILIAR PARA LA AOM	50%	80%
10	% DE HOGARES QUE REALIZAN PRÁCTICAS DE HIGIENE	50%	80%
11	% DE HOGARES QUE PARTICIPAN EN LA PROMOCIÓN DE HÁBITOS SALUDABLES	50%	80%

MVCS
 Por: LOPEZ LEON Nestor Fredy FAU 20504743307 soft
 Motivo: Doy V. B
 Fecha: 2022/06/14 19:59:02-0500

ACTIVIDADES DEL PLAN EDUSAA

ETAPA PREVIA Y EJECUCION DE OBRA

ITEM	DESCRIPCION	UND. DE
PARTIDA	DETALLE	MEDIDA
01	PLAN DE COMUNICACIÓN Y EDUCACIÓN SANITARIA AMBIENTAL	
01.01	ACTIVIDADES PREVIAS	
01.01.01	ACTIVIDADES DE COMUNICACIÓN INTERPERSONAL Y GRUPAL	
01.01.01.01	ELABORACIÓN Y PRESENTACIÓN DEL PLAN DE TRABAJO DEL GESTOR SOCIAL EN LA FASE DE EJECUCIÓN CON LAS FAMILIAS	REUNION
01.01.01.02	ASAMBLEA GENERAL DE USUARIOS PARA LA ACEPTACION DE ACUERDOS Y COMPROMISOS DEL PROYECTO	ASAMBLEA
01.01.01.03	VISITA DOMICILIARIA: PARA VERIFICACION Y ACTUALIZACION DEL PADRON DE USUARIOS SEGUN EL EXPEDIENTE TECNICO Y FIRMA DE LA DECLARACION UNILATERAL POR VIVIENDA	VISITA DOMICILIARIA
01.01.01.04	DIAGNOSTICO SITUACIONAL DE LA POBLACIÓN BENEFICIARIA (REALIZADA POR EL GESTOR SOCIAL)	INFORME
01.02	ACTIVIDADES DURANTE LA EJECUCION DE OBRAS	
01.02.01	ACTIVIDADES DE COMUNICACIÓN INTERPERSONAL Y GRUPAL	
01.02.01.01	ASAMBLEA DE SOCIALIZACIÓN DE LOS RESULTADOS DEL DIAGNOSTICO SITUACIONAL	ASAMBLEA
01.02.01.02	ASAMBLEA: VALIDACION DEL PADRON DE USUARIOS (POBLACION - JASS - ATM) Y VALIDACION DE LA DECLARACION UNILATERAL PARA AUTORIZAR LA INSTALACIÓN INTRADOMICILIARIA DEL SISTEMA DE AGUA Y LA UBS	ASAMBLEA
01.02.01.03	SESION EDUCATIVA: DERECHOS Y RESPONSABILIDADES DE LOS USUARIOS, CUIDADO Y VIGILANCIA DE LOS SAS-VIGILANCIA CIUDADANA Y TRANSPARENCIA	SESION EDUCATIVA
01.02.01.04	SESION EDUCATIVA 001: EL CICLO DEL AGUA, CUIDADO Y CONSERVACION DE LAS FUENTES DE AGUA Y FORMAS DE CONTAMINACION	SESION EDUCATIVA
01.02.01.05	SESION DEMOSTRATIVA 001: RINCON DE ASEO, CONOCIMIENTO DE LOS MOMENTOS CRITICOS Y TECNICA DEL LAVADO DE MANOS	SESION DEMOSTRATIVA
01.02.01.06	SESION EDUCATIVA 002: CULTURA DE PAGO, CUOTA DE RESERVA Y CUOTA FAMILIAR PARA LA SOSTENIBILIDAD DE LOS SERVICIOS	SESION EDUCATIVA
01.02.01.07	SESION DEMOSTRATIVA 002: ALMACENAMIENTO, MANIPULACION Y TRATAMIENTO DEL AGUA EN EL HOGAR, CUIDADO Y USO RACIONAL	SESION DEMOSTRATIVA
01.02.01.08	SESION EDUCATIVA: ELABORACION DEL POA, PRESUPUESTO ANUAL Y LA CUOTA FAMILIAR	ASAMBLEA
01.02.01.09	VISITAS DOMICILIARIAS PARA REFORZAMIENTO DE LAS SESIONES DEMOSTRATIVAS N° 001 Y 002	VISITA DOMICILIARIA
01.02.01.10	SESION EDUCATIVA 003: BUEN USO, OPERACIÓN Y MANTENIMIENTO DE LA UBS	SESION EDUCATIVA
01.02.01.11	SESION DEMOSTRATIVA 003: LAVADO Y CUIDADO DE LOS ALIMENTOS, HIGIENE PERSONAL Y ENTORNO SALUDABLE	SESION DEMOSTRATIVA
01.02.01.12	VISITAS DOMICILIARIAS PARA REFORZAMIENTO DE LAS SESIONES DEMOSTRATIVAS LAVADO Y CUIDADO DE LOS ALIMENTOS, HIGIENE PERSONAL Y ENTORNO SALUDABLE. (Se debe realizar a todas las familias)	VISITA DOMICILIARIA
01.02.01.13	VISITA GUIADA: CONOCIENDO EL SISTEMA DE AGUA POTABLE EN MI COMUNIDAD	VISITA GUIADA
01.02.01.14	ACOMPANAMIENTO: REUNION DE EVALUACION Y CIERRE DE LA EJECUCION DE OBRAS CON LA VEEDURIA CIUDADANA Y LA JASS	ACOMPANAMIENTO
01.02.01.15	ASAMBLEA INFORMATIVA: TERMINO DE LA EJECUCION DE OBRA Y PUESTA EN MARCHA DEL SISTEMA DE AGUA Y SANEAMIENTO EN MI COMUNIDAD	ASAMBLEA
01.02.02	ACTIVIDADES DE COMUNICACIÓN COMUNITARIA	
01.02.02.01	CONCURSO: DIRIGIDO A LAS FAMILIAS SOBRE "LAVADO DE MANOS-CONOCIMIENTO DE LOS MOMENTOS Y PRÁCTICA DE LA TÉCNICA CORRECTA DEL LAVADO DE MANOS"	CONCURSO
01.02.02.02	CAMPANA: "EL CONSUMO DE AGUA SEGURA, EN COORDINACIÓN CON LAS INSTITUCIONES INVOLUCRADAS (SALUD Y EDUCACIÓN)	CAMPANA
01.02.02.03	SENSIBILIZACION Y DIFUSION DE EDUCACION SANITARIA Y CUIDADO DEL MEDIO AMBIENTE	SENSIBILIZACION
01.02.03	EVALUACIÓN DE INDICADORES (GESTOR SOCIAL)	
01.02.03.01	AUTOEVALUACIÓN: MEDICIÓN DE INDICADORES ELABORADO POR EL GESTOR SOCIAL	EVALUACIÓN

ETAPA PUESTA EN MARCHA

ITEM	DESCRIPCION	UND. DE
PARTIDA	DETALLE	MEDIDA
1.03	ACTIVIDADES DURANTE LA PUESTA EN MARCHA DE LA OBRA	
01.03.01	ACTIVIDADES DE COMUNICACIÓN INTERPERSONAL Y GRUPAL	
01.03.01.01	VISITA DOMICILIARIA PARA VERIFICACIÓN DE LA IMPLEMENTACIÓN DEL RINCÓN DE ASEO ASOCIADO A LA PRÁCTICA DEL LAVADO DE MANOS.	VISITA DOMICILIARIA
01.03.01.02	VISITA DOMICILIARIA: SESIÓN DEMOSTRATIVA DE LA OPERACIÓN Y MANTENIMIENTO DE LA UBS (SEGÚN OPCIÓN TÉCNICA)	VISITA DOMICILIARIA
01.03.01.03	VISITA DOMICILIARIA: REFORZAMIENTO PARA LA VALORACIÓN DE LOS SERVICIOS Y PAGO PUNTUAL DE LA CUOTA FAMILIAR.	VISITA DOMICILIARIA
01.03.01.04	VISITA DOMICILIARIA: REFORZAMIENTO DE LAS SESIONES DEMOSTRATIVAS (TOTAL DE FAMILIAS).	VISITA DOMICILIARIA
01.03.01.05	VISITA DOMICILIARIA CON FINES DE REFORZAMIENTO DE LAS SESIONES EDUCATIVAS	VISITA DOMICILIARIA
01.03.01.06	ASAMBLEA: AVANCE DE CUMPLIMIENTO DE PAGO DE LA CUOTA DE RESERVA Y CUOTA FAMILIAR PARA LA SOSTENIBILIDAD DEL SAS	ASAMBLEA

MVCS
Por: LOPEZ LEON Nestor Fredy FAU 20504743307 soft
Motivo: Doy V° B°
Fecha: 2022/06/14 19:59:02-0500

ITEM	DESCRIPCION	UND. DE
PARTIDA	DETALLE	MEDIDA
01.03.01.07	CONCURSO DE VIVIENDAS Y ENTORNO SALUDABLE (CUIDADO DEL MEDIO AMBIENTE)	CONCURSO
01.03.01.08	VISITA DOMICILIARIA DE VERIFICACION DEL LAVADO DE MANOS (TÉCNICA Y MOMENTOS) Y BUEN USO DE LOS SERVICIOS	VISITA DOMICILIARIA
01.03.01.09	ASAMBLEA INFORMATIVA DE CIERRE Y LIQUIDACIÓN DEL PROYECTO.	ASAMBLEA
01.03.02	ACTIVIDADES DE COMUNICACIÓN COMUNITARIA	
01.03.02.01	FERIA DEL AGUA: (CONOCIMIENTO DE LOS MOMENTOS CRÍTICOS Y TÉCNICA DEL LAVADO DE MANOS; CULTURA DE PAGO, CUOTA DE RESERVA Y CUOTA FAMILIAR PARA LA SOSTENIBILIDAD DE LOS SERVICIOS; ALMACENAMIENTO, MANIPULACIÓN Y TRATAMIENTO DEL AGUA EN EL HOGAR, CUIDADO Y USO RACIONAL Y BUEN USO, OPERACIÓN Y MANTENIMIENTO DE LA UBS. (EN COORDINACIÓN CON LOS SECTORES SALUD, EDUCACIÓN, MUNICIPALIDAD - ATM, JASS Y OTROS).	FERIA
01.03.02.02	CAMPAÑA DE DIFUSION Y SENSIBILIZACIÓN EDUCATIVA (CULTURA DE PAGO, USO RACIONAL DEL AGUA Y CUIDADO DEL MEDIO AMBIENTE)	CAMPAÑA
01.03.02.03	CAMPEONATO DEPORTIVO PROMOVRIENDO HABITOS SALUDABLES	CAMPEONATO
01.03.03	EVALUACIÓN DE INDICADORES (GESTOR SOCIAL)	
01.03.03.01	AUTOEVALUACIÓN: MEDICIÓN DE INDICADORES	EVALUACIÓN

**MODALIDAD DE EJECUCION Y TIEMPO DE EJECUCIÓN DEL PLAN
EDUSAA**

La modalidad de la ejecución y tiempo de ejecución dependerá de la precisión indicada por el consultor de estudios avalado por el administrador de contratos o supervisor técnico del proyecto), que podría ser (administración directa, administración indirecta (contrata) o núcleo ejecutor)

OPCION TECNICA DE AGUA Y SANEAMIENTO

La opción técnica en agua y saneamiento, dependerá de la precisión indicada por el consultor de estudios avalado por el administrador de contratos o supervisor técnico del proyecto, el mismo que estará en función al expediente técnico

14.3. ESQUEMA DEL PLAN DE GESTIÓN DEL SERVICIO

El plan de capacitación para la gestión del servicio de agua potable y saneamiento considera el planteamiento de las actividades, productos y resultados a conseguir con las Organización Comunal, Municipalidad/ATM y Asistencia Técnica a operadores comunales durante la etapa previa y ejecución y puesta en marcha del proyecto de la zona de intervención, tomando como punto de partida el diagnóstico organizacional e institucional desarrollado durante la etapa de elaboración del expediente técnico, el mismo que se encuentra detallada en el informe social descrito en el punto 41.1).

Con la formulación del Plan se busca tener una ruta para la planificación, ejecución y evaluación de la implementación de las estrategias y los resultados obtenidos los mismos que están diseñados y se deben ejecutar en concordancia con la realidad intervenida, características culturales, étnicas, tradicionales, ambientales y socio económicas y las características institucionales y de organización de las municipalidades; a fin de lograr los comportamientos y metas esperadas en los actores clave, y con ello contribuir en el logro de la sostenibilidad de los servicios de agua y saneamiento y el mayor impacto social que se podrá evidenciar en la salud y calidad de vida de las familias de las localidades.

El Plan de capacitación para la gestión del servicio de agua potable y saneamiento, tiene como objetivo la sostenibilidad de los servicios de agua y saneamiento rural provistos por el PNSR, a partir del fortalecimiento de las competencias de los responsables de la ATM de las municipalidades para promover, planificar, supervisar y brindar asistencia

MVCS
 Por: LOPEZ LEON Nestor Fredy FAU 20504743307 soft
 Motivo: Doy V.B
 Fecha: 2022/06/14 19:59:02-0500

técnica a las organizaciones comunales de su jurisdicción. Asimismo, fortalecer la organización comunal para la gestión, administración, operación y mantenimiento de los servicios de saneamiento.

Ha de tenerse en cuenta que la capacitación en organización y gestión de los servicios al Área Técnica Municipal (ATM), Junta de Administración de los Servicios de Saneamiento (JASS) y Operadores Comunales en Asistencia Técnica, junto con las estrategias de comunicación y educación sanitaria a las familias, constituyen los pilares de la sostenibilidad de los servicios de agua y saneamiento.

El Plan de Capacitación para la Gestión del servicio de agua potable y saneamiento debe desarrollarse en base a la siguiente estructura:

CONTENIDO DEL PLAN DE GESTION DEL SERVICIO Y ASISTENCIA TECNICA	
I	INTRODUCCIÓN
II	OBJETIVOS Objetivo General Objetivos Específicos
III	ENFOQUES DE LA INTERVENCIÓN Equidad de Género Interculturalidad
IV	ENFOQUES EDUCATIVOS Enfoque de educación de adultos Enfoque constructivista de la educación Enfoque por competencias
V	ESTRATEGIAS PARA EL DESARROLLO DEL PLAN DE GESTIÓN DEL SERVICIO Y ASISTENCIA TÉCNICA Participación de los Actores Sociales (Población – JASS – ATM) Uso de los Recursos de Comunicación existentes Materiales de comunicación para el desarrollo de capacidades y competencias Espacios y mecanismos de participación comunitaria Comunicación para el cambio social (Eduentreñamiento)
VI	POBLACIÓN OBJETIVO (JASS - ATM)
VII	INDICADORES DEL PLAN DE GESTIÓN DEL SERVICIO Y ASISTENCIA TÉCNICA
VIII	ACTIVIDADES DEL PLAN DE GESTIÓN DEL SERVICIO Y ASISTENCIA TÉCNICA
IX	PROGRAMACIÓN FÍSICA Y FINANCIERA DE LAS ACTIVIDADES
X	MODALIDAD Y TIEMPO DE EJECUCIÓN DEL PLAN DE GESTIÓN DEL SERVICIO Y ASISTENCIA TÉCNICA
XI	SEGUIMIENTO Y EVALUACIÓN DEL PLAN DE GESTIÓN DEL SERVICIO Y ASISTENCIA TÉCNICA
XII	CONCLUSIONES
XIII	RECOMENDACIONES

Para la elaboración del plan de Gestión del Servicio, tener en cuenta lo siguiente:

Los indicadores de monitoreo y evaluación del plan de gestión del servicio, guardan relación directa con las actividades del considerado en el Plan, Objetivo del Programa, Plan Estratégico Sectorial Multianual (PESEM 2016 – 2021); Plan Nacional de Saneamiento 2017 – 2021; Política Nacional de Saneamiento Rural y Objetivos de Desarrollo Sostenible – Agenda 2030. A continuación, se detalla los indicadores de desempeño:

MVCS
Por: LOPEZ LEON Nestor Freyre FAU 20504743307 soft
Motivo: Doy V° B°
Fecha: 2022/06/14 19:59:02-0500

PLAN DE GESTION DEL SERVICIO (JASS - ATM - ASISTENCIA TECNICA A OPERADORES COMUNALES)

ITEM	INDICADORES DE LA INTERVENCION SOCIAL	CUMPLIMIENTO DE METAS (FASES)	
		EJECUCION	PUESTA EN MARCHA
1	ORGANIZACIÓN COMUNAL Y ATM DESARROLLAN ACCIONES DE GESTIÓN PARA EL PROYECTO % de cumplimiento de resultados	80%	
2	ORGANIZACIÓN COMUNAL Y ATM IMPLEMENTAN SUS HERRAMIENTAS DE GESTIÓN Y DESARROLLAN COMPETENCIAS PARA SU USO % de cumplimiento de resultados	80%	
3	% DE HOGARES CUMPLEN CON LAS CUOTAS DE APOORTE FAMILIAR Y DE RESERVA PARA LA ADMINISTRACIÓN, OPERACIÓN Y MANTENIMIENTO DE LOS SERVICIOS DE SANEAMIENTO	50%	80%
4	ORGANIZACIÓN COMUNAL Y ATM PROVEEN DE AGUA CLORADA A LOS HOGARES % de cumplimiento de resultados	50%	80%
5	ORGANIZACIÓN COMUNAL Y ATM PROMUEVEN HÁBITOS DE HIGIENE EN LOS HOGARES	50%	80%
6	ORGANIZACIÓN COMUNAL Y ATM VERIFICAN EL AVANCE DE OBRA Y VIGILANCIA DEL SAS (ATM y JASS). % de cumplimiento de resultados	50%	80%
7	ORGANIZACIÓN COMUNAL Y ATM CUMPLEN CON SUS FUNCIONES % de cumplimiento de resultados	50%	80%
8	% OPERADORES CONOCEN Y REALIZAN ACCIONES DE OPERACIÓN Y MANTENIMIENTO DEL SAP Y UBS		90%
9	OPERADORES COMUNALES QUE IMPLEMENTAN ADECUADAMENTE EL MANUAL DE OPERACIÓN Y MANTENIMIENTO DEL SAS. % de cumplimiento de resultados		90%

ACTIVIDADES DEL PLAN DE GESTION DEL SERVICIO

Las actividades a considerarse dentro del plan para su ejecución en la etapa previa, ejecución y puesta en marcha, está en función de la realidad de intervención, tiempo de ejecución, cantidad de representantes de la OC / JASS, cantidad de operadores comunales para la asistencia técnica, cantidad de asociados y población total para las asambleas generales, modalidad de intervención y opción técnica en agua y saneamiento

ACTIVIDADES EN LA ETAPA PREVIA Y EJECUCION DE OBRA

ITEM	DESCRIPCION	UND. DE
PARTIDA	DETALLE	MEDIDA
	PLAN DE CAPACITACION PARA LA GESTION DEL SERVICIO Y ASISTENCIA TECNICA (GESTION DEL SERVICIO)	
02	PLAN DE CAPACITACION PARA LA GESTION DEL SERVICIO Y ASISTENCIA TECNICA (GESTION DEL SERVICIO)	
02.01	ACTIVIDADES PREPARATORIAS	
02.01.01	ACTIVIDADES DE COMUNICACION INTERPERSONAL Y GRUPAL	
02.01.01.01	REUNION DE COORDINACION CON EL GOBIERNO LOCAL - ATM - JASS SOBRE LOS ACUERDOS Y COMPROMISOS ASUMIDOS PARA LA EJECUCION DEL PROYECTO	REUNION
02.01.01.02	ASAMBLEA: ELECCION, RATIFICACION Y/O REACTIVACION DEL CONCEJO DIRECTIVO DE LA JASS (JASS - ATM)	ASAMBLEA
02.01.01.03	ASISTENCIA TÉCNICA: REGISTRO Y RECONOCIMIENTO DE LAS JASS EN LA MUNICIPALIDAD (JASS - ATM)	ASISTENCIA TÉCNICA
02.01.01.04	REUNION DE COORDINACION CON EL GESTOR SOCIAL - JASS - ATM Y AUTORIDADES LOCALES PARA LA VALIDACION DEL PADRON DE USUARIOS	REUNION
02.01.01.05	ASISTENCIA TÉCNICA: GESTION DE VALIDACION DE LAS CONSTANCIAS DE LIBRE DISPONIBILIDAD DEL TERRENO, PASE DE SERVIDUMBRE EN LA MUNICIPALIDAD (ATM - JASS)	ASISTENCIA TÉCNICA
02.01.01.06	DIAGNOSTICO SITUACIONAL DE LA JASS - ATM (REALIZADA POR EL GESTOR SOCIAL)	INFORME
02.02	ACTIVIDADES DURANTE LA EJECUCIÓN DE OBRAS	
02.02.01	ACTIVIDADES DE COMUNICACIÓN INTERPERSONAL Y GRUPAL	
02.02.01.01	ASAMBLEA DE APROBACIÓN DEL FONDO DE IMPLEMENTACIÓN (FONDO SEMILLA) Y CUOTA FAMILIAR	ASAMBLEA
02.02.01.02	REUNION DE SOCIALIZACION DE RESULTADO DEL DIAGNOSTICO SITUACIONAL (JASS - ATM - AUTORIDADES LOCALES)	REUNION

MVCS
 Por: LOPEZ LEON Nestor Fredy FAU 20504743307 soft
 Motivo: Doy V.B
 Fecha: 2022/06/14 19:59:02-0500

PROGRAMA NACIONAL DE SANEAMIENTO RURAL
ADJUDICACIÓN SIMPLIFICADA N° 032-2022-PNSR

ITEM	DESCRIPCION	UND. DE
PARTIDA	DETALLE	MEDIDA
02.02.01.03	TALLER DE LIDERAZGO - ROLES Y FUNCIONES DE LA JASS	TALLER
02.02.01.04	TALLER: ESTATUTO Y REGLAMENTO DE LA JASS (JASS - ATM)	TALLER
02.02.01.05	ASAMBLEA GENERAL DE USUARIOS: APROBACIÓN DEL ESTATUTO Y REGLAMENTO DE LA JASS	ASAMBLEA
02.02.01.06	TALLER: REFORZAMIENTO DEL LIDERAZGO Y ROLES Y FUNCIONES DE LA JASS (JASS - ATM)	TALLER
02.02.01.07	TALLER: (COMUNICACIÓN ASERTIVA Y GESTIÓN DE CONFLICTOS) Y (ADECUACIÓN DE ESTATUTOS Y REGLAMENTO INTERNO DE PRESTACIÓN DE SERVICIOS DE SANEAMIENTO (JASS - ATM)	TALLER
02.02.01.08	TALLER: ELABORACION DEL PLAN DE TRABAJO DE LA JASS DEL PRESENTE AÑO.	TALLER
02.02.01.09	ASAMBLEA GENERAL: APROBACION DEL PLAN OPERATIVO Y PRESUPUESTO ANUAL DE LA JASS (JASS)	ASAMBLEA
02.02.01.10	REUNION INFORMATIVA: PLAN DE DESARROLLO CONCERTADO LOCAL Y LA SOSTENIBILIDAD DEL PROYECTO DE AGUA POTABLE Y SANEAMIENTO (JASS-ATM-MUNICIPALIDAD)	REUNION INFORMATIVA
02.02.01.11	ASISTENCIA TECNICA: REFORZAMIENTO INSTITUCIONAL PARA LA ADECUADA GESTION DEL ATM EN EL PROYECTO (ATM-MUNICIPALIDAD)	ASISTENCIA TECNICA
02.02.01.12	ASISTENCIA TECNICA: HERRAMIENTAS DE SUPERVISION PARA LA GESTION DE LOS SERVICIOS DE AGUA Y SANEAMIENTO DEL ATM (JASS-ATM)	ASISTENCIA TECNICA
02.02.01.13	VISITA GUIADA: SUPERVISION CONJUNTA DEL AVANCE DE LAS OBRAS (JASS- ATM - AUTORIDADES COMUNALES E ING. RESIDENTE)	VISITA GUIADA
02.02.01.14	ASISTENCIA TECNICA: ATM REGISTRA, ATIENDE CONSULTAS Y REQUERIMIENTOS DE LA JASS Y USUARIOS (JASS - ATM) EN COORDINACIÓN CON EL PROGRAMA DE INCENTIVOS DEL PNSR	ASISTENCIA TECNICA
02.02.01.15	TALLER: USO Y MANEJO DE RECIBOS, LIBRO DE CONTROL DE RECAUDOS PARA QUE LA JASS COBRE EL FONDO DE IMPLEMENTACIÓN (JASS - ATM)	TALLER
02.02.01.16	ASISTENCIA TÉCNICA: PROMOVER LA IMPLEMENTACIÓN DEL LOCAL DE LA JASS (A NIVEL DE SEGUIMIENTO)	ASISTENCIA TÉCNICA
02.02.01.17	TALLER: AUTOESTIMA PARA LA GESTIÓN (JASS - ATM)	TALLER
02.02.01.18	SESIÓN EDUCATIVA: EL SISTEMA DE AGUA IDENTIFICANDO LOS COMPONENTES (PARTES Y SUS FUNCIONES) (JASS, ATM EN COORDINACIÓN CON EL ING. RESIDENTE)	SESIÓN EDUCATIVA
02.02.01.19	SESIÓN EDUCATIVA: IMPORTANCIA DE LA DESINFECCIÓN DEL SAP (JASS - ATM)	SESIÓN EDUCATIVA
02.02.01.20	TALLER: RENDICIÓN DE CUENTAS DE LA JASS, EVALUACIÓN MENSUAL Y ANUAL (JASS - ATM)	TALLER
02.02.01.21	ASISTENCIA TECNICA: ELABORACIÓN DEL PLAN OPERATIVO ANUAL (DEL SIGUIENTE AÑO) Y PRESUPUESTO DE LA JASS	ASISTENCIA TECNICA
02.02.01.22	ASISTENCIA TÉCNICA AL CD DE LA JASS PARA LA RECEPCIÓN DE OBRA (JASS - ATM)	ASISTENCIA TECNICA
02.02.01.23	SESIÓN EDUCATIVA: OPERACIÓN Y MANTENIMIENTO DE LOS SERVICIOS DE AGUA Y SANEAMIENTO (JASS-ATM)	SESIÓN EDUCATIVA
02.02.01.24	TALLER: PROMOCIÓN Y VALORACIÓN DE LOS SISTEMAS DE AGUA Y SANEAMIENTO, BUEN USO Y PRÁCTICAS SALUDABLES E HIGIENE	TALLER
02.02.01.25	ASAMBLEA: RATIFICACIÓN DE COMPROMISOS PARA EL PAGO OPORTUNO DE LA CUOTA FAMILIAR Y ADECUADA ADMINISTRACIÓN, OPERACIÓN Y MANTENIMIENTO DEL SAS (FAMILIAS, JASS Y AUTORIDADES COMUNALES)	ASAMBLEA
02.02.02	EVALUACIÓN DE INDICADORES (GESTOR SOCIAL)	
02.02.02.01	AUTOEVALUACIÓN: MEDICIÓN DE INDICADORES	EVALUACIÓN

ETAPA PUESTA EN MARCHA

ITEM	DESCRIPCION	UND. DE
PARTIDA	DETALLE	MEDIDA
2.03	ACTIVIDADES DURANTE LA PUESTA EN MARCHA DE LA OBRA	
02.03.01	ACTIVIDADES DE COMUNICACIÓN INTERPERSONAL Y GRUPAL - POST EJECUCION (JASS - ATM)	
02.03.01.01	SESION EDUCATIVA: ESTRATEGIAS DE COMUNICACION PARA PROMOVER EL PAGO OPORTUNO DE LA CUOTA DE RESERVA Y FAMILIAR (JASS-ATM)	SESIÓN EDUCATIVA
02.03.01.02	ASAMBLEA: AVANCE DE CUMPLIMIENTO DE PAGO DE LA CUOTA DE RESERVA Y CUOTA FAMILIAR PARA LA SOSTENIBILIDAD DEL SISTEMA DE AGUA Y SANEAMIENTO (SAS)	ASAMBLEA
02.03.01.03	ASISTENCIA TECNICA: REFORZAMIENTO DEL USO DE LAS HERRAMIENTAS DE GESTION (ESTATUTO Y REGLAMENTO) ROLES Y FUNCIONES DE LA JASS.	ASISTENCIA TECNICA
02.03.01.04	ASISTENCIA TECNICA: USO DE LAS HERRAMIENTAS DE GESTIÓN DE LA JASS (LIBRO DE ACTAS, PADRÓN DE USUARIOS, LIBRO DE INVENTARIOS, PADRON DE RECAUDOS Y LIBRO DE CAJA)	ASISTENCIA TECNICA
02.03.01.05	VISITA GUIADA: JASS Y ATM REFORZAMIENTO Y SEGUIMIENTO AL BUEN USO Y FUNCIONAMIENTO DEL SAP	VISITA GUIADA
02.03.01.06	ASISTENCIA TECNICA A LA JASS PARA LA ACTUALIZACIÓN DE LA INFORMACION DE LOS INSTRUMENTOS DE GESTIÓN	ASISTENCIA TECNICA
02.03.01.07	VISITA DOMICILIARIA: JASS REALIZA LA INSPECCIÓN DE LOS SERVICIOS DE AGUA Y SANEAMIENTO Y PRÁCTICAS DE HIGIENE SALUDABLE REALIZADAS POR LAS VIVIENDAS	VISITA DOMICILIARIA
02.03.01.08	SESIÓN EDUCATIVA: REFORZAMIENTO EN GESTIÓN, ADMINISTRACIÓN, OPERACIÓN Y MANTENIMIENTO DEL SAS (JASS-ATM)	SESIÓN EDUCATIVA
02.03.01.09	TALLER: PARTE II EN LIDERAZGO Y GESTION DE CONFLICTOS (JASS -ATM) - AUTOEVALUACION DE DESEMPEÑO (JASS - ATM)	TALLER
02.03.01.10	ASISTENCIA TECNICA: SEGUIMIENTO Y EVALUACIÓN DEL CUMPLIMIENTO DEL POA Y PRESUPUESTO ANUAL DE LA JASS	ASISTENCIA TECNICA
02.03.01.11	VISITA DOMICILIARIA: SEGUIMIENTO, REFORZAMIENTO E INSPECCIÓN DE LA JASS DE LOS SERVICIOS DE AGUA Y SANEAMIENTO DE LAS VIVIENDAS	VISITA DOMICILIARIA
02.03.01.12	ASAMBLEA DE USUARIOS: INFORME DE CUMPLIMIENTO DE CUOTA FAMILIAR POR PARTE DE LOS USUARIOS.	ASAMBLEA
02.03.01.13	VISITA DOMICILIARIA: INSPECCIÓN DE LA JASS A LOS SERVICIOS DE AGUA Y SANEAMIENTO DE LAS VIVIENDAS	VISITA DOMICILIARIA
02.03.01.14	ASISTENCIA TECNICA: CALIDAD, COBERTURA Y GESTION DE LOS SISTEMAS DE AGUA Y SANEAMIENTO DE LA LOCALIDAD (JASS - ATM)	ASISTENCIA TECNICA
02.03.02	EVALUACIÓN DE INDICADORES (GESTOR SOCIAL)	
02.03.02.01	AUTOEVALUACIÓN: MEDICIÓN DE INDICADORES	EVALUACIÓN
02.03.04	ACTIVIDADES DE ASISTENCIA TECNICA PARA OPERADORES COMUNALES	

MVCS
Por: LOPEZ LEON Nestor Fredy FAU 20504743307 soft
Motivo: Doy V° B°
Fecha: 2022/06/14 19:59:02-0500

ITEM	DESCRIPCION	UND. DE
PARTIDA	DETALLE	MEDIDA
02.03.04.01	TALLER: DE INDUCCION PARA LA FORMACION DE OPERADORES SAP DE LA JASS	TALLER
02.03.04.02	ASISTENCIA TECNICA: REGISTRO DE COBERTURA Y CALIDAD DEL AGUA DE LA LOCALIDAD (JASS - ATM)	ASISTENCIA TECNICA
02.03.04.03	SESION EDUCATIVA: EVALUACION DEL FUNCIONAMIENTO DE LOS COMPONENTES DEL SISTEMA DE AGUA POTABLE	SESION EDUCATIVA
02.03.04.04	SESION EDUCATIVA REFORZAMIENTO: EL SISTEMA DE AGUA-IDENTIFICACION DE LOS COMPONENTES DEL SAP (PARTES Y SUS FUNCIONES)	SESION EDUCATIVA
02.03.04.05	ASISTENCIA TECNICA: EL SISTEMA DE AGUA POTABLE-PROTOCOLOS DE OPERACION Y MANTENIMIENTO, ANALISIS DEL AGUA	ASISTENCIA TECNICA
02.03.04.06	VISITA GUIADA: EL SISTEMA DE AGUA-IDENTIFICACION DE LOS COMPONENTES (RESERVORIO, SISTEMA DE CLORACION, LINEAS DE CONDUCCION Y ADUCCION, CAMARAS DE ROMPE PRESION) DEL SAP (PARTES Y SUS FUNCIONES), PLANTA DE TRATAMIENTO	VISITA GUIADA
02.03.04.07	TALLER: USO Y APLICACION DEL CLORO SEGUN DOSIS ADECUADA, MUESTREO PERIODICO DEL CLORO RESIDUAL	TALLER
02.03.04.08	VISITA: SUPERVISION CONJUNTA DE LA JASS - ATM - SALUD DEL CONTROL, CALIDAD Y CLORACION DEL AGUA Y COBERTURA DEL AGUA Y SANEAMIENTO	VISITA
02.03.04.09	TALLER: DESINFECCION DEL SISTEMA DE AGUA POTABLE	TALLER
02.03.04.10	SESION EDUCATIVA: USO, LIMPIEZA Y MANTENIMIENTO DE LA UBS SEGUN LA OPCION TECNICA	SESION EDUCATIVA
02.03.04.11	SESION DEMOSTRATIVA: OPERACION Y MANTENIMIENTO DE LA UBS (SEGUN OPCION TECNICA)	SESION DEMOSTRATIVA
02.03.04.12	VISITA GUIADA: EL FUNCIONAMIENTO DE LAS REDES DE DISTRIBUCION, CAJAS DE VALVULAS DE CONTROL Y LAS CONEXIONES DOMICILIARIAS	VISITA GUIADA
02.03.04.13	SESION DEMOSTRATIVA: USO Y APLICACION DE CLORO SEGUN DOSIS ADECUADA, MUESTREO PERIODICO DE CLORO RESIDUAL	SESION DEMOSTRATIVA
02.03.04.14	TALLER DE GASFITERIA	TALLER
02.03.04.15	DIFUSION DEL MANUAL DE OPERACION Y MANTENIMIENTO DEL SISTEMA DE AGUA POTABLE Y SANEAMIENTO (JASS-OPERADORES COMUNALES)	DIFUSION
02.03.04.16	ASISTENCIA TECNICA: USO, OPERACION Y MANTENIMIENTO DE LAS UNIDAD BASICA DE SANEAMIENTO (SEGUN OPCION TECNICA)	ASISTENCIA TECNICA

MODALIDAD DE EJECUCION Y TIEMPO DE EJECUCIÓN DEL PLAN DE GESTION DEL SERVICIO

La modalidad de la ejecución y tiempo de ejecución dependerá de la precisión indicada por el consultor de estudios avalado por el administrador de contratos o supervisor técnico del proyecto), que podría ser (administración directa, administración indirecta (contrata) o núcleo ejecutor)

OPCION TECNICA DE AGUA Y SANEAMIENTO

La opción técnica en agua y saneamiento, dependerá de la precisión indicada por el consultor de estudios avalado por el administrador de contratos o supervisor técnico del proyecto, el mismo que estará en función al expediente técnico

14.4. ESQUEMA DEL PLAN DE CAPACITACIÓN PARA LA GESTIÓN Y ADMINISTRACIÓN DE LOS RECURSOS DURANTE LA IMPLEMENTACIÓN DEL PROYECTO

El Plan de capacitación para la gestión y administración de los recursos durante la implementación del proyecto (Plan de Capacitación al núcleo ejecutor), está dirigido especialmente a los responsables del NE, para desarrollar sus capacidades de gestión, que permitan ejecutar el proyecto de la localidad intervenida, tomando como punto de partida el estudio socio económico realizado a nivel del estudio de pre inversión, así como información del diagnóstico organizacional e institucional desarrollado en el Plan de Gestión del Servicio.

El Núcleo Ejecutor (NE) es una organización creada por la propia población que se constituye como tal y que representa a una comunidad organizada que busca un beneficio de tipo social, que participa en forma activa y comprometida en la gestión y administración de los recursos durante la implementación del proyecto, ejerciendo derechos y obligaciones y asumiendo un rol protagónico en su propio desarrollo.

El Plan de Capacitación al NE para la ejecución del proyecto, tiene el propósito de contribuir a la sostenibilidad de los servicios de agua y saneamiento rural provistos por el PNSR, de manera que mejore las condiciones de vida de la población de manera sostenible. Para ello es importante lograr que el proyecto se ejecute de manera

MVCS
 Por: LOPEZ LEON Nestor Fredy FAU 20504743307 soft
 Motivo: Doy V. B
 Fecha: 2022/06/14 19:59:02-0500

eficiente, pertinente, con transparencia, con tecnologías pertinentes, el uso de materiales y realizando procedimientos con calidad.
 Con tal propósito el Plan de capacitación busca desarrollar las capacidades de administración gestión, transparencia y rendición de cuentas que deben realizar los directivos del NE, durante la ejecución del proyecto.

El Plan de Capacitación debe desarrollarse en base a la siguiente estructura:

CONTENIDO DEL PLAN DE CAPACITACIÓN PARA LA GESTIÓN Y ADMINISTRACIÓN DE LOS RECURSOS DURANTE LA IMPLEMENTACIÓN DEL PROYECTO	
I	INTRODUCCIÓN
II	OBJETIVOS Objetivo General Objetivos Específicos
III	ENFOQUES DE LA INTERVENCIÓN Equidad de Género Interculturalidad
IV	ENFOQUES EDUCATIVOS Enfoque de educación de adultos Enfoque constructivista de la educación Enfoque por competencias
V	ESTRATEGIAS PARA EL DESARROLLO DEL PLAN DE NUCLEO EJECUTOR Participación de los Actores Sociales (Población – JASS – ATM) Uso de los Recursos de Comunicación existentes Materiales de comunicación para el desarrollo de capacidades y competencias Espacios y mecanismos de participación comunitaria Comunicación para el cambio social (Eduentretenimiento)
VI	POBLACIÓN OBJETIVO (NUCLEO EJECUTOR)
VII	INDICADORES DEL PLAN DE NÚCLEO EJECUTOR
VIII	ACTIVIDADES DEL PLAN DE NÚCLEO EJECUTOR
IX	PROGRAMACIÓN FÍSICA Y FINANCIERA DE LAS ACTIVIDADES
X	MODALIDAD Y TIEMPO DE EJECUCIÓN DEL PLAN DE NÚCLEO EJECUTOR
XI	SEGUIMIENTO Y EVALUACIÓN DEL PLAN DE NÚCLEO EJECUTOR
XII	CONCLUSIONES
XIII	RECOMENDACIONES

Para la elaboración del plan de Núcleo Ejecutor, tener en cuenta lo siguiente:

Los indicadores de monitoreo y evaluación del plan, guardan relación directa con las actividades del considerado en el Plan, Objetivo del Programa, Plan Estratégico Sectorial Multianual (PESEM 2016 – 2021); Plan Nacional de Saneamiento 2017 – 2021; Política Nacional de Saneamiento Rural y Objetivos de Desarrollo Sostenible – Agenda 2030. A continuación, se detalla los indicadores de desempeño:

MVCS
 Por: LOPEZ LEON Nestor Frey FAU 20504743307 soft
 Motivo: Doy V° B°
 Fecha: 2022/06/14 19:59:02-0500

PLAN DE CAPACITACIÓN PARA LA GESTIÓN Y ADMINISTRACIÓN DE LOS RECURSOS DURANTE LA IMPLEMENTACIÓN DEL PROYECTO (NÚCLEO EJECUTOR)

ITEM	INDICADORES DE LA INTERVENCIÓN SOCIAL	CUMPLIMIENTO DE METAS (FASES)	
		EJECUCIÓN	PUESTA EN MARCHA
1	% DE ACCIONES DE PARTICIPACIÓN CIUDADANA PROMOVIDAS POR NÚCLEO EJECUTOR	60%	90%
2	NÚCLEO EJECUTOR CONOCE Y USA LAS HERRAMIENTAS DE GESTIÓN ADECUADAMENTE.	60%	90%
3	N.E. CUMPLE SUS ROLES Y FUNCIONES DE ACUERDO A LA NORMATIVIDAD VIGENTE.	60%	90%

ACTIVIDADES DEL PLAN DE CAPACITACIÓN PARA LA GESTIÓN Y ADMINISTRACIÓN DE LOS RECURSOS DURANTE LA IMPLEMENTACIÓN DEL PROYECTO

Las actividades a considerarse dentro del plan para su ejecución en la etapa previa, ejecución y puesta en marcha, está en función de la realidad de intervención, tiempo de ejecución, cantidad de representantes del núcleo ejecutor, cantidad de asociados y población total para las asambleas generales, modalidad de intervención y opción técnica en agua y saneamiento.

ETAPA PREVIA Y EJECUCIÓN DE LA OBRA

ITEM	DESCRIPCIÓN	UND. DE
PARTIDA	DETALLE	MEDIDA
03	PLAN DE CAPACITACIÓN PARA LA GESTIÓN Y ADMINISTRACIÓN DE LOS RECURSOS DURANTE LA IMPLEMENTACIÓN DEL PROYECTO (NÚCLEO EJECUTOR)	
03.01	ACTIVIDADES PREPARATORIAS	
03.01.01	ACTIVIDADES PARA LA ELABORACIÓN DEL INFORME DE COMPATIBILIDAD TÉCNICO SOCIAL (F-5)	
03.01.01.01	REUNIÓN INFORMATIVA A LA MUNICIPALIDAD SOBRE LA INTERVENCIÓN DEL PNSR CON NÚCLEO EJECUTOR Y LA NECESIDAD DE CONTAR CON UN VEEDOR ACOMPAÑANTE (DENTRO DE LOS 10 DÍAS)	REUNIÓN
03.01.01.02	REVISIÓN, VERIFICACIÓN, VALIDACIÓN Y/O RATIFICACIÓN DE LOS CERTIFICADOS DE LIBRE DISPONIBILIDAD DE TERRENOS Y SERVIDUMBRE (DENTRO DE LOS 10 DÍAS)	REUNIÓN
03.01.02	DESARROLLO DE LA GUÍA DE N.E. CON SUS REPRESENTANTES (FORMATOS DEL N°001 AL 0047 DE LA GUÍA DE N.E.)	
03.01.02.01	SESIÓN EDUCATIVA N° 001: PRIMERA PARTE - USO Y MANEJO DE LOS DOCUMENTOS DE GESTIÓN DEL N.E. (FORMATO N° 27 y 43)	SESIÓN EDUCATIVA
03.01.02.02	SESIÓN EDUCATIVA N° 002: SEGUNDA PARTE - CONTRATACIÓN Y ADQUISICIÓN DE BIENES Y SERVICIOS DE ACUERDO AL EXPEDIENTE TÉCNICO (FORMATO N°10, 13 Y 21) SOLICITUD DE COTIZACIÓN	SESIÓN EDUCATIVA
03.01.02.03	SESIÓN EDUCATIVA N° 003: TERCERA PARTE - PROCESO DE LA CADENA LOGÍSTICA (COMPRAS, ALMACENAMIENTO, DISTRIBUCIÓN) Y HERRAMIENTAS CONTABLES-FORMATOS 12, 16, 17 Y 18.	SESIÓN EDUCATIVA
03.01.02.04	SESIÓN EDUCATIVA N° 004: CUARTA PARTE - GESTIÓN DE RECURSOS HUMANOS MONC, MOC, HOJA DE TAREO, HOJA DE JORNALES, MANIFIESTO DE GASTOS, PAGO DE JORNALES Y HORARIOS (FORMATOS N° 14, 15, 19, 20, 22, 23, 28 Y 29)	SESIÓN EDUCATIVA
03.01.02.05	SESIÓN EDUCATIVA N° 005: QUINTA PARTE - RENDICIÓN DE CUENTAS (FORMATO N° 43)	SESIÓN EDUCATIVA
03.01.02.06	SESIÓN EDUCATIVA N° 006: ROLES Y FUNCIONES DEL PERSONAL CONTRATADO PARA LA OBRA	SESIÓN EDUCATIVA
03.01.02.07	SESIÓN EDUCATIVA N° 007: FUNCIONES Y PROHIBICIONES DEL N.E. (GUÍA DE EJECUCIÓN Y CONVENIO DEL N.E.)	SESIÓN EDUCATIVA
03.01.02.08	ASISTENCIA TÉCNICA EN LA ELABORACIÓN DE DOCUMENTOS DE GESTIÓN (SITUACIONES FORTUITAS)	ASISTENCIA TÉCNICA
03.01.02.09	ASISTENCIA TÉCNICA: ELABORACIÓN DEL PLAN DE TRABAJO Y DE ADQUISICIONES DEL NÚCLEO EJECUTOR	ASISTENCIA TÉCNICA
3.02	ACTIVIDADES DURANTE LA EJECUCIÓN DE OBRAS	
03.02.01	SOCIALIZACIÓN DEL EXPEDIENTE TÉCNICO Y USO DE HERRAMIENTAS DE GESTIÓN ADMINISTRATIVO	
03.02.01.01	ASISTENCIA TÉCNICA: SOCIALIZACIÓN DEL EXPEDIENTE TÉCNICO	ASISTENCIA TÉCNICA
03.02.01.02	ACOMPANIAMIENTO A LA IMPLEMENTACIÓN DE LA OFICINA ADMINISTRATIVA DEL PROYECTO	ACOMPANIAMIENTO

MVCS
 Por: LOPEZ LEON Nestor Fredy FAU 20504743307 soft
 Motivo: Doy V.B.
 Fecha: 2022/06/14 19:59:02-0500

PROGRAMA NACIONAL DE SANEAMIENTO RURAL
ADJUDICACIÓN SIMPLIFICADA N° 032-2022-PNSR

ITEM	DESCRIPCION	UND. DE
PARTIDA	DETALLE	MEDIDA
03.02.01.03	ASESORAMIENTO Y ACOMPAÑAMIENTO: CONTRATACIÓN Y ADQUISICIÓN DE BIENES Y SERVICIOS DE ACUERDO AL EXPEDIENTE TÉCNICO (FORMATO N° 22 Y 23)	ACOMPAÑAMIENTO
03.02.01.04	ACOMPAÑAMIENTO PARA EL CONTROL DEL MOVIMIENTO DIARIO DE ALMACÉN, ENTRADAS Y SALIDAS (MATERIALES Y EQUIPOS) FORMATOS 16, 17 Y 18	ACOMPAÑAMIENTO
03.02.01.05	ACOMPAÑAMIENTO Y ASESORAMIENTO PARA CONOCER Y VERIFICAR LA GESTIÓN DE RECURSOS HUMANOS (MONO Y MOC, HOJA DE TAREO, HOJA DE JORNALES, MANIFIESTO DE GASTOS, PAGO DE JORNALES Y HONORARIOS) FORMATOS N° 14, 15, 19, 20, 22, 23, 28 Y 29.	ACOMPAÑAMIENTO
03.02.01.06	ASISTENCIA TÉCNICA: ELABORACIÓN DE RENDICIÓN DE CUENTAS MENSUAL (FORMATO N° 43)	ASISTENCIA TECNICA
03.02.01.07	ACOMPAÑAMIENTO PARA REUNIÓN MENSUAL CON REPRESENTANTES DEL N.E. Y PERSONAL EXTERNO (EQUIPO DE EJECUTORES DE LA OBRA) -FORMATO N° 27	ACOMPAÑAMIENTO
03.02.01.08	ASISTENCIA TÉCNICA EN LA ELABORACIÓN DE DOCUMENTOS DE GESTIÓN (SITUACIONES FORTUITAS)	ASISTENCIA TECNICA
03.02.01.09	ASAMBLEA: RENDICIÓN DE CUENTAS MENSUAL (FORMATO N° 43 DE LA GUÍA DE N.E.)	ASAMBLEA
03.02.01.10	ACOMPAÑAMIENTO Y REFORZAMIENTO: USO Y MANEJO DE LOS DOCUMENTOS DE GESTIÓN DEL N.E (FORMATO N° 36, 37 Y 43)	ACOMPAÑAMIENTO
03.02.01.11	ACOMPAÑAMIENTO PARA REUNIÓN MENSUAL CON REPRESENTANTES DEL N.E. Y PERSONAL EXTERNO (EQUIPO DE EJECUTORES DE LA OBRA) -FORMATO N° 27	ACOMPAÑAMIENTO
03.02.01.12	ASAMBLEA: RENDICIÓN DE CUENTAS MENSUAL (FORMATO N° 43 DE LA GUÍA DE N.E.)	ASAMBLEA
03.02.02	EVALUACIÓN DE INDICADORES (GESTOR SOCIAL)	
03.02.02.01	AUTOEVALUACIÓN: MEDICIÓN DE INDICADORES	EVALUACIÓN
03.02.03	USO DE HERRAMIENTAS DE GESTION ADMINISTRATIVO	
03.02.03.01	ACOMPAÑAMIENTO Y REFORZAMIENTO: USO Y MANEJO DE LOS DOCUMENTOS DE GESTIÓN DEL N.E (FORMATO N° 36, 37 Y 43)	ACOMPAÑAMIENTO
03.02.03.02	ACOMPAÑAMIENTO PARA REUNIÓN MENSUAL CON REPRESENTANTES DEL N.E. Y PERSONAL EXTERNO (EQUIPO DE EJECUTORES DE LA OBRA) -FORMATO N° 27	ACOMPAÑAMIENTO
03.02.03.03	ASAMBLEA: RENDICIÓN DE CUENTAS MENSUAL (FORMATO N° 43 DE LA GUÍA DE N.E.)	ASAMBLEA
03.02.03.04	ASISTENCIA TÉCNICA: APECTOS DE LA TERMINACIÓN DE OBRA Y ROL DEL N.E EN LA TRANSFERENCIA DE OBRA (FORMATO N° 36)	ASISTENCIA TECNICA
03.02.03.05	ACOMPAÑAMIENTO PARA REUNIÓN MENSUAL CON REPRESENTANTES DEL N.E. Y PERSONAL EXTERNO (EQUIPO DE EJECUTORES DE LA OBRA) -FORMATO N° 27	ACOMPAÑAMIENTO
03.02.03.06	ASAMBLEA: RENDICIÓN DE CUENTAS MENSUAL (FORMATO N° 43 DE LA GUÍA DE N.E.)	ASAMBLEA
03.02.03.07	ASISTENCIA TÉCNICA: TRANSFERENCIA DE SALDOS DE OBRA A LA JASS	ASISTENCIA TECNICA
03.02.03.08	ASISTENCIA TÉCNICA: ACTA DE ENTREGA Y RECEPCIÓN DE OBRA POR EL COMITÉ DE RECEPCIÓN (FORMATOS N° 36 Y 37)	ASISTENCIA TECNICA
03.02.03.09	ACOMPAÑAMIENTO PARA LA FIRMA DEL ACTA DE RECEPCIÓN DE LA INSTALACIÓN INTRADOMICILIARIA DE AGUA Y SANEAMIENTO POR LOS TITULARES DE VIVIENDA (ORIGINALES POR TRIPLICADO)	ACOMPAÑAMIENTO

ETAPA PUESTA EN MARCHA

ITEM	DESCRIPCION	UND. DE
PARTIDA	DETALLE	MEDIDA
3.03	ACTIVIDADES DE LA PUESTA EN MARCHA DE OBRA	
03.03.01	REFORZAMIENTO: USO DE HERRAMIENTAS DE GESTION ADMINISTRATIVO	
03.03.01.01	ASISTENCIA TÉCNICA: ELABORACIÓN DE DOCUMENTOS PARA EL INICIO DE LA POST EJECUCIÓN SEGUN GUÍA DE N.E. (DOCUMENTACIÓN TRAMITADA ANTE EL PNSR Y EL BANCO)	ASISTENCIA TECNICA
03.03.01.02	ACOMPAÑAMIENTO Y REFORZAMIENTO: USO Y MANEJO DE LOS DOCUMENTOS DE GESTIÓN DEL N.E (FORMATO N° 36, 37 Y 43)	ACOMPAÑAMIENTO
03.03.01.03	ACOMPAÑAMIENTO PARA REUNION MENSUAL CON REPRESENTANTES DEL N.E. Y PERSONAL EXTERNO (EQUIPO DE EJECUTORES DE LA OBRA) -FORMATO N° 27	ACOMPAÑAMIENTO
03.03.01.04	ASAMBLEA: RENDICIÓN DE CUENTAS MENSUAL (FORMATO N° 43 DE LA GUÍA DE N.E.)	ASAMBLEA
03.03.02	REFORZAMIENTO: USO DE HERRAMIENTAS DE GESTION ADMINISTRATIVO	
03.03.02.01	ACOMPAÑAMIENTO PARA REUNIÓN MENSUAL CON REPRESENTANTES DEL N.E. Y PERSONAL EXTERNO (EQUIPO DE EJECUTORES DE LA OBRA) -FORMATO N° 27	ACOMPAÑAMIENTO
03.03.02.02	ASAMBLEA: RENDICIÓN DE CUENTAS MENSUAL (FORMATO N° 43 DE LA GUÍA DE N.E.)	ASAMBLEA TEDIACIÓN
03.03.02.03	ACOMPAÑAMIENTO PARA REUNIÓN MENSUAL CON REPRESENTANTES DEL N.E. Y PERSONAL EXTERNO (EQUIPO DE EJECUTORES DE LA OBRA) -FORMATO N° 27	ACOMPAÑAMIENTO
03.03.02.04	ASAMBLEA: RENDICIÓN DE CUENTAS MENSUAL (FORMATO N° 43 DE LA GUÍA DE N.E.)	ASAMBLEA
03.03.02.05	ASISTENCIA TÉCNICA EN LIQUIDACIÓN Y CIERRE DEL PROYECTO DIRIGIDO A LOS REPRESENTANTES DEL N.E (FORMATO N° 46)	ASISTENCIA TECNICA
03.03.02.06	ACOMPAÑAMIENTO PARA REUNIÓN MENSUAL CON REPRESENTANTES DEL N.E. Y PERSONAL EXTERNO (EQUIPO DE EJECUTORES DE LA OBRA) -FORMATO N° 27	ACOMPAÑAMIENTO
03.03.02.07	ASAMBLEA: RENDICIÓN DE CUENTAS MENSUAL (FORMATO N° 43 DE LA GUÍA DE N.E.)	ASAMBLEA
03.03.02.08	ACOMPAÑAMIENTO Y ASESORAMIENTO EN LA TERMINACIÓN DE LA POST EJECUCIÓN, PRE LIQUIDACIÓN FINAL Y LIQUIDACIÓN DE CONVENIO	ACOMPAÑAMIENTO
03.03.03	EVALUACIÓN DE INDICADORES (GESTOR SOCIAL)	
03.03.03.01	AUTOEVALUACIÓN: MEDICIÓN DE INDICADORES	EVALUACIÓN
03.03.04	ACTIVIDADES DE CIERRE DEL PROYECTO	
03.03.04.01	ACOMPAÑAMIENTO PARA REUNIÓN MENSUAL CON REPRESENTANTES DEL N.E. Y PERSONAL EXTERNO (EQUIPO DE EJECUTORES DE LA OBRA) -FORMATO N° 27	ACOMPAÑAMIENTO

MVCS
Por: LOPEZ LEON Nestor Fredy FAU 20504743307 soft
Motivo: Doy V° B°
Fecha: 2022/06/14 19:59:02-0500

ITEM	DESCRIPCION	UND. DE
PARTIDA	DETALLE	MEDIDA
03.03.04.02	ACOMPAÑAMIENTO EN ASAMBLEA; RENDICIÓN DE CUENTAS FINAL A LA COMUNIDAD SOBRE EL USO DE LOS RECURSOS Y METAS ALCANZADAS POR EL PROYECTO.	ACOMPAÑAMIENTO
03.03.04.03	ACOMPAÑAMIENTO EN LA ELABORACIÓN DEL INFORME DE PRE LIQUIDACIÓN FINAL DE LA ETAPA DE POST EJECUCIÓN	ACOMPAÑAMIENTO

14.5. ESQUEMA DE LOS PRESUPUESTOS

Para la elaboración de los presupuestos se debe contar con información que debe ser proporcionada por el encargado de la elaboración del expediente técnico:

- ✓ Tiempo de ejecución de obra civil
- ✓ Modalidad de ejecución (administración directa o indirecta o núcleo ejecutor)
- ✓ Opción técnica en agua y saneamiento de acuerdo a lo planteado por el ingeniero y éste debe ser acorde a realidad de la comunidad.

Para calcular el tiempo de la intervención social se debe tomar en cuenta lo siguiente:

Tiempo de intervención social en la etapa de ejecución física (TIS)	M	=	01 mes antes de la ejecución de obra, tiempo necesario para elaborar el informe de compatibilidad social (etapa previa para verificar el padrón definitivo de viviendas, disponibilidad de terrenos, incluye el terreno de la fuente de captación; verificación de la cuota por vivienda, ORGANIZACIÓN COMUNAL y ATM vigente y otras autorizaciones.
	X	=	Numero de meses de ejecución de obra física
	N	=	Numero de meses para la puesta en marcha, donde se considerara la capacitación a las familias, organización comunal, operadores comunales en prácticas sanitarias y asistencia técnica a operadores, este tiempo es de 03 meses

Por tanto, la formula a aplicar es la siguiente:

$$TIS = (M+X + N)$$

- El esquema del presupuesto de los planes es similar para las diferentes modalidades de ejecución, con la salvedad de que, si la modalidad de ejecución es por contrata se agregará los gastos generales, utilidad e IGV a los materiales, insumos y servicios. Para cada modalidad de ejecución e intervención se cuenta con los modelos de presupuestos, los mismos que serán facilitados por el supervisor social o especialista social de la Unidad Formuladora.
- El esquema de los planes está separado para en dos etapas previa y ejecución y puesta en marcha
- La cantidad de talleres a realizar está en función de la cantidad de asociados de la localidad.
- La cantidad de materiales, insumos, servicios está en función de la cantidad de asociados que existen en la localidad y la cantidad de actividades a realizarse por plan.
- Los profesionales a intervenir dependerá de la cantidad de asociados que existen por localidad, así como del grado de dispersión que existe entre viviendas. El coeficiente de intervención por localidad es como se detalla;
 - ✓ Gestor social (en todas las etapas), coeficiente de participación 100%,
 - ✓ Asistente técnico (en la etapa de puesta en marcha), coeficiente de participación 50%
 - ✓ Supervisor social (en todas las etapas), coeficiente de participación 100%
- Se considerará movilidad a los profesionales (gestor social y asistente técnico), cuando la modalidad de ejecución es por núcleo ejecutor, ya que existe la necesidad de realizar cotización y adquisición de insumos y servicios necesarios para la ejecución de las actividades, fuera de la localidad; asimismo, se debe tener en cuenta que el cálculo de la movilidad es de acuerdo, a la distancia de recorrido que existe de la localidad hacia el distrito o lugar cercano donde se realice la cotización y compra de los insumos, materiales y servicios, así como de la accesibilidad a la localidad y medio de transporte.

MVCS
 Por: LOPEZ LEON Nestor Fredy FAU 20504743307 soft
 Motivo: Doy V.B
 Fecha: 2022/06/14 19:59:02-0500

PROGRAMA NACIONAL DE SANEAMIENTO RURAL
ADJUDICACIÓN SIMPLIFICADA N° 032-2022-PNSR

MODELO DE PROGRAMACIÓN FÍSICA Y FINANCIERA DE LAS ACTIVIDADES

PRESUPUESTO DEL EXPEDIENTE SOCIAL - PLAN:											
Nombre del proyecto:				Código SNIP:				Costos al:			
Localidad:				Distrito:							
Responsable:				Número de beneficiarios:							
Componente				Cant. actividades	Población total						
tiempo de ejecución de obras civiles				Tiempo total de interv. social (meses)		cronograma mensual del presupuesto - PLAN					
ITEM	DESCRIPCION	UND. DE	META	COSTO	COSTO	ACT. P.	EJECUCIÓN				
PARTIDA	DETALLE	MEDIDA	CANT.	UNITARIO	PARCIAL	MES 1	MES 2	MES 3	MES 4	MES 5	
01	PLAN ...										
01.01	ACTIVIDADES PREVIAS										
01.01.01	ACTIVIDADES DE COMUNICACIÓN INTERPERSONAL Y GRUPAL										
1.02	ACTIVIDADES DURANTE LA EJECUCION DE OBRAS										
01.02.01	ACTIVIDADES DE COMUNICACIÓN INTERPERSONAL Y GRUPAL										
01.02.02	ACTIVIDADES DE COMUNICACIÓN COMUNITARIA										
01.02.03	EVALUACIÓN DE INDICADORES (GESTOR SOCIAL)										
01.02.04	REMUNERACIONES										
TOTAL EN SOLES											

Inversión Social en la etapa de ejecución

ANÁLISIS DE COSTOS UNITARIOS

01.01.01.01		ELABORACIÓN Y PRESENTACIÓN DEL PLAN DE TRABAJO DEL GESTOR SOCIAL EN LA FASE DE EJECUCIÓN CON LAS FAMILIAS					
Glb/DIA		Costo unitario directo por:					
Descripción Recurso		Obs	Unidad	colores	Cantidad	Precio S/.	Parcial S/.
TOTAL (S/.)						0.00	

01.01.01.02		ASAMBLEA GENERAL DE USUARIOS PARA LA ACEPTACION DE ACUERDOS Y COMPROMISOS DEL PROYECTO					
Glb/DIA		Costo unitario directo por:					
Descripción Recurso		EQ.	Unidad	colores	Cantidad	Precio S/.	Parcial S/.
TOTAL (S/.)						120.40	

PRESUPUESTO MENSUALIZADO DEL PROYECTO DE INVERSIÓN PÚBLICA - ETAPA PREVIA Y EJECUCIÓN (modalidad núcleo ejecutor)															
PIP:															
(Componente Social)															
PROGRAMA															
JEFATURA															
AREA															
		ACT.P		EJECUCION										TOTAL	
ESPECIFICA DE GASTO		MES 1	MES 2	MES 3	MES 4	MES 5	MES 6	MES 7	MES 8	MES 9	MES 10	MES 11	MES 12		
ACTIVIDAD	1 PLAN (EDUSAA)	Financiera	física	Financiera	física	Financiera	física	Financiera	física	Financiera	física	Financiera	física	Financiera	física
	Gestor Social														
	Movilidad														
	Materiales de capacitación														
	Total por Actividad:														
ACTIVIDAD	2 PLAN (GESTION DEL SERVICIO)														
	Gestor Social														
	Movilidad														
	Materiales de capacitación														
	Total por Actividad:														
ACTIVIDAD	3 PLAN (NUCLEO EJECUTOR)														
	Gestor Social														

MVCS
 Por: LOPEZ LEON Nestor Fredy FAU 20504743307 soft
 Motivo: Doy V° B°
 Fecha: 2022/06/14 19:59:02-0500

PROGRAMA NACIONAL DE SANEAMIENTO RURAL
ADJUDICACIÓN SIMPLIFICADA N° 032-2022-PNSR

Movilidad									
Materiales de capacitación									
Total por Actividad:									
CRONOGRAMA FISICO - FINANCIERO									
PRESUPUESTO MENSUALIZADO DEL PROYECTO DE INVERSION PÚBLICA - ETAPA PUESTA EN MARCHA (modalidad núcleo ejecutor)									
PIP:									
(Componente Social)									
PROGRAMA									
JEFATURA									
AREA:									
	PUESTA EN MARCHA						TOTAL		
ESPECIFICA DE GASTO	MES 1		MES 2		MES 3				
ACTIVIDAD 1 PLAN (EDUSAA)	Financiera	física	Financiera	física	Financiera	física	Financiera	física	
Gestor Social									
Movilidad									
Materiales de capacitación									
Total por Actividad:									
ACTIVIDAD 2 PLAN (GESTION DEL SERVICIO)									
Gestor Social									
Movilidad									
Materiales de capacitación									
Asistente Técnico									
Movilidad									
Materiales de capacitación									
Total por Actividad:									
ACTIVIDAD 3 PLAN (N.E.)									
Gestor Social									
Movilidad									
Materiales de capacitación									
Total por Actividad:									
CRONOGRAMA FISICO - FINANCIERO									

PRESUPUESTO MENSUALIZADO DEL PROYECTO DE INVERSION PÚBLICA - ETAPA EJECUCION (modalidad contrata)												
PIP:												
(Componente Social)												
PROGRAMA												
JEFATURA												
AREA												
	ACT.P	EJECUCION										TOTAL
ESPECIFICA DE GASTO	MES 1	MES 2	MES 3	MES 4	MES 5							
ACTIVIDAD 1 PLAN DE COMUNICACIÓN Y EDUCACION SANITARIA	Financiera	física	Financiera	física	Financiera	física	Financiera	física	Financiera	física	Financiera	física
Gestor Social												
Materiales de capacitación												
Total por Actividad:												
ACTIVIDAD 2 PLAN DE CAPACITACIÓN EN GESTION DEL SERVICIOS (JASS y OPERADORES LOCALES)												
Gestor Social												
Materiales de capacitación												
Total por Actividad:												
Gastos fijos												
Sub Total												
Utilidad												
Costo sin IGV (18%)												
IMPUESTO GENERAL A LAS VENTAS (IGV)												
CRONOGRAMA FISICO - FINANCIERO												

MVCS
 Por: LOPEZ LEON Nestor Fredy FAU 20504743307 soft
 Motivo: Doy V.B
 Fecha: 2022/06/14 19:59:02-0500

PROGRAMA NACIONAL DE SANEAMIENTO RURAL
ADJUDICACIÓN SIMPLIFICADA N° 032-2022-PNSR

PRESUPUESTO MENSUALIZADO DEL PROYECTO DE INVERSIÓN PÚBLICA - ETAPA PUESTA EN MARCHA (modalidad contrata)									
(Componente Social)									
PROGRAMA									
JEFATURA									
AREA									
ESPECIFICA DE GASTO		PUESTA EN MARCHA						TOTAL	
		MES 1		MES 2		MES 3			
ACTIVIDAD		Financiera	física	Financiera	física	Financiera	física	Financiera	física
1	PLAN DE COMUNICACIÓN Y EDUCACIÓN SANITARIA								
	Gestor Social								
	Materiales de capacitación								
	Total por Actividad:								
2	PLAN DE CAPACITACIÓN EN GESTIÓN DEL SERVICIO (JASS Y OPERADORES LOCALES)								
	Gestor Social								
	Asistente Técnico								
	Materiales de capacitación								
	Total por Actividad:								
	Gastos fijos								
	Sub Total								
	Utilidad								
	Costo sin IGV (18%)								
	IMPUESTO GENERAL A LAS VENTAS (IGV)								
	CRONOGRAMA FÍSICO - FINANCIERO								

MVCS
 Por: LOPEZ LEON Nestor Fredy FAU 20504743307 soft
 Motivo: Doy V° B°
 Fecha: 2022/06/14 19:59:02-0500



HERRAMIENTA A

ESTUDIO DE PREINVERSIÓN (DECLARADA VIABLE)

MVCS
Por: LOPEZ LEON Nestor Fredy FAU 20504743307 soft
Motivo: Dev V B
Fecha: 2022/06/14 19:59:02-0500



Descargar los estudios de preinversión viable del siguiente link:

(<https://ofi5.mef.gob.pe/invierte/general/verDocumentoViable/293688>)

MVCS
Por: LOPEZ LEON Nestor Fredy FAU 20504743307 soft
Motivo: Doy V° B°
Fecha: 2022/06/14 19:59:02-0500



HERRAMIENTA B

RESOLUCIÓN MINISTERIAL N° 192-2018-VIVIENDA

**NORMA TÉCNICA DE DISEÑO: OPCIONES
TECNOLÓGICAS PARA SISTEMAS DE SANEAMIENTO
EN EL ÁMBITO RURAL
(CON ANEXOS)**

MVCS
Por: LOPEZ LEON Nestor Fredy FAU 20504743307 soft
Motivo: Dev V B
Fecha: 2022/06/14 19:59:02-0500



"Norma Técnica de Diseño: Opciones Tecnológicas para Sistemas de Saneamiento en el Ámbito Rural"

Descargar R.M. en cualquiera de los siguientes links

https://drive.google.com/file/d/1F8cPQazGxney20nYc_tjCqSXqr_40Ngq/view

ó

<http://pnsr.vivienda.gob.pe/portal/wp-content/uploads/2014/05/aprueban-la-norma-tecnica-de-diseno-opciones-tecnologicas-resolucion-ministerial-no-192-2018-vivienda-1648790-5.pdf>

ó

<https://spda.org.pe/wpfb-file/resolucion-ministerial-n-192-2018-vivienda-pdf/>

Descargar Norma Técnica en cualquiera de los siguientes links:

<https://es.slideshare.net/mixuri1/rm-1922018vivienda-final>

ó

<https://civilgeeks.com/2018/07/23/norma-tecnica-de-diseno-opciones-tecnologicas-para-sistemas-de-saneamiento-en-el-ambito-rural/>

Descargar Anexos de la Norma Técnica en el siguiente link

<https://www.gob.pe/institucion/vivienda/normas-legales/275920-192-2018-vivienda>



PERÚ

Ministerio
de Vivienda, Construcción
y Saneamiento

Viceministerio
de Construcción
y Saneamiento

Programa Nacional
de Saneamiento Rural

HERRAMIENTA C

**ESTUDIOS BASICOS, ESPECIFICACIONES,
INFORMACIÓN, AUTORIZACIONES, ETC.**



PERÚ

Ministerio
de Vivienda, Construcción
y Saneamiento

Viceministerio
de Construcción
y Saneamiento

Programa Nacional
de Saneamiento Rural

Índice

1. ESTUDIO DE FUENTES.....	3
1.1 CAPTACIÓN SUPERFICIAL	5
1.2 ANÁLISIS DE CALIDAD DEL AGUA:	7
2. TOPOGRAFÍA.....	10
2.1 ESTUDIO GEODÉSICO Y GEOREFERENCIACIÓN	15
3. ESTUDIO DE MECÁNICA DE SUELOS, GEOTECNIA Y PERCOLACION.....	18
4. ESTUDIO DE CANTERAS Y ESCOMBRERAS	22
5. ESTUDIOS AMBIENTALES.....	23
5.1 Certificado de Compatibilidad para Proyectos en Áreas Protegidas - SERNANP.....	24
5.2 Ficha Técnica Ambiental – FTA.....	25
6. INFORME TÉCNICO DE ANÁLISIS DE RIESGOS	26
7. GESTIÓN DE RIESGOS EN LA PLANIFICACIÓN DE LA EJECUCIÓN DE OBRAS - OSCE	30
8. MANUAL DE OPERACIÓN Y MANTENIMIENTO.	32
9. PLAN DE SEGURIDAD Y SALUD OCUPACIONAL	34
10. PANEL FOTOGRÁFICO	35
11. BIM (Building Information Modelling)	35
12. RESOLUCIONES, CERTIFICADOS, ACREDITACIONES Y/O AUTORIZACIONES.....	36
12.1 DOCUMENTO QUE ACREDITE LA DISPONIBILIDAD HÍDRICA DE LA FUENTE EMITIDA POR AUTORIDAD DEL AGUA (ANA/ALA)	36
12.2 AUTORIZACIÓN SANITARIA DE APROBACIÓN DE DISEÑO DE LAS PLANTAS DE TRATAMIENTO DE AGUA POTABLE POR PARTE DE LA DIGESA.	36
12.3 AUTORIZACIÓN SANITARIA DEL SISTEMA DE TRATAMIENTO Y DISPOSICIÓN FINAL DE AGUAS RESIDUALES DOMÉSTICAS CON INFILTRACIÓN EN EL TERRENO	36
12.4 AUTORIZACIÓN DE VERTIMIENTO DE AGUAS RESIDUALES, MUNICIPALES Y DOMESTICAS TRATADAS, OTORGADO POR EL ANA.....	37
12.5 AUTORIZACIÓN DE REÚSOS DE AGUAS RESIDUALES, MUNICIPALES Y DOMESTICAS TRATADAS, OTORGADO POR EL ANA.....	38
12.6 FACTIBILIDAD DE SERVICIOS DE ENERGÍA ELÉCTRICA	38
12.7 CERTIFICADO DE INEXISTENCIA DE RESTOS ARQUEOLÓGICOS (CIRA)	43
13. REGISTRO BANCO DE PROYECTOS	46
14. TAMAÑOS DE LOS PLANOS Y ESCALAS RECOMENDADAS	47
15. COSTOS Y PRESUPUESTO	49
15.1 Cotizaciones.....	49
15.2 Presupuesto de Obra	49
16. PERSONAL PROFESIONAL	51



PERÚ

Ministerio
de Vivienda, Construcción
y Saneamiento

Viceministerio
de Construcción
y Saneamiento

Programa Nacional
de Saneamiento Rural

1. ESTUDIO DE FUENTES

Se basa en información de campo y registros estadísticos, documentos, planos y mapas oficiales. El estudio deberá adjuntar toda la información recopilada e indicar la referencia correspondiente. Asimismo, deberá adjuntarse los registros históricos de aforos que sustenten la confiabilidad de la fuente. El periodo de registros obedece a lo indicado en la RM 192-2018-VIVIENDA Norma Técnica de diseño: Opciones Tecnológicas para Sistemas de Saneamiento en el ámbito rural.

Será sustentado con información de inventario de fuentes de agua superficial y subterránea, en el área del proyecto, registros estadísticos, documentos, planos y mapas oficiales. El estudio deberá adjuntar toda la información recopilada e indicar la referencia correspondiente. Así mismo, deberá adjuntarse los registros históricos de aforos que sustenten la confiabilidad de la fuente y los resultados de los aforos in situ realizados a las fuentes de agua de acuerdo al modelo planteado por el PNSR.

Los informes y fichas de información producidas durante los estudios deben contener el nombre completo de la persona natural o jurídica encargada de las actividades de estudios, debiendo redactar de forma clara y legible, así como los otros datos solicitados en la estructura de la ficha que ayude al reconocimiento de los responsables que participan en el desarrollo de los trabajos.

El Estudio debe incluir un Informe Técnico del Especialista que presente los estudios y análisis realizados; señale las conclusiones a las que hubiere arribado, así como las recomendaciones a tener en cuenta al seleccionar las fuentes de agua para cada alternativa.

Además, deberá dar debida atención a las medidas de protección de las fuentes y/o cuencas de agua.

Respecto a fuentes existentes el consultor debe elaborar un diagnóstico y evaluación detallados y como actividades mínimas deberá:

- Verificar la calidad constructiva de las captaciones: tuberías, filtros, casetas, sistema de rebose, limpia, etc.
- Efectuar en coordinación con la JASS y la Municipalidad Distrital, las pruebas de rendimiento en cada una de las fuentes existentes, con el fin de determinar la capacidad de producción, obteniéndose la capacidad máxima (avenidas) y mínima (estiaje) de las fuentes.
- Elaborar y presentar el informe y/o reporte de caracterización de agua superficial, subterránea.

Si durante la recopilación de información para la elaboración del estudio, se hubiera encontrado presencia de arsénico, aguas arriba de la captación actual de agua, se deberá realizar un estudio de trazas de arsénico, en las fuentes de agua superficial.



PERÚ

Ministerio
de Vivienda, Construcción
y Saneamiento

Viceministerio
de Construcción
y Saneamiento

Programa Nacional
de Saneamiento Rural

Además, deberá dar debida atención a las medidas de protección de las fuentes y/o cuencas de agua.

a) Estudios Hidrológicos

Se realizará el análisis de la información existente que se complementará con las investigaciones necesarias para cada posible fuente, además de planos y/o mapas de ubicación. Comprende estudios de infiltración, evaporación, geología, aforos, etc.

b) Estudios Hidrogeológicos:

Estarán compuestos de dos partes:

- En la primera parte se debe desarrollar todas las etapas básicas; la actualización del inventario de fuentes de agua subterránea, evaluación geológica en el ámbito del área de estudio y los recursos hídricos superficiales del distrito, los aspectos geomorfológicos y geológicos. Determinar los factores de permeabilidad y transitabilidad.
- Los resultados de los estudios hidrogeológicos permitirán determinar la disponibilidad del recurso subterráneo en cantidad, calidad y oportunidad, definiéndose las áreas favorables para la eventual captación de nuevas fuentes de agua y planteando los correspondientes diseños técnicos.
- Deberá desarrollar todas las etapas básicas, inventario de fuentes de agua dentro del área de estudio, aspectos geomorfológicos y geológicos, prospección por método indirecto o directo determinación de parámetros hidrodinámicos del acuífero (pruebas de bombeo en pozo operativo ubicado a menor distancia de 1km del punto de captación), hidrogeoquímica, especificaciones técnicas para construcción del pozo (método de perforación), cronograma de ejecución de trabajos, presupuesto de obra, y otros según lo establecido en la normatividad vigente en materia de aguas RJ N°07-2015-ANA (Formato Anexo N°09).
- Cuando no se cuente con una fuente de agua subterránea (pozo tubular) a distancia menor de 1 km, se realizará un pozo de prueba cerca al punto determinado por el estudio geofísico, el cual tendrá un diámetro mínimo de tubería de funda de 4" y una profundidad que puede variar entre 70 m – 150 m según las condiciones que presenta cada zona, donde se realizarán las evaluaciones de manera directa de estratos productivos, calidad del agua y pruebas de bombeo, que permitan obtener los parámetros hidrodinámicos del acuífero correspondientes, a partir de los cuales se formalizará el diseño definitivo del pozo a ser construido. De darse el caso, se podrá aplicar el método de correlación estratigráfica cuando está debidamente sustentado.
- Los resultados de los Estudios Hidrogeológicos permitirán determinar la disponibilidad del recurso subterráneo en cantidad, calidad y oportunidad, definiéndose las áreas favorables para la eventual captación de nuevas fuentes de agua y planteando los correspondientes diseños técnicos.
- En el caso de que un proyecto tenga planteado abastecerse de una fuente que se encuentra con autorización de uso por otra localidad, este deberá



PERÚ

Ministerio
de Vivienda, Construcción
y Saneamiento

Viceministerio
de Construcción
y Saneamiento

Programa Nacional
de Saneamiento Rural

presentar los documentos y cálculos que garanticen la sostenibilidad de fuente para ambas localidades.

El estudio debe incluir un informe técnico del especialista que presente los estudios y análisis realizados; señale las conclusiones a las que hubiere arribado, así como las recomendaciones a tener en cuenta al seleccionar las fuentes de agua para cada alternativa.

El estudio debe presentarse en físico (original y copia) y en versión digital (CD o DVD)

1.1 CAPTACIÓN SUPERFICIAL

Contenido mínimo:

1. Aspectos Generales
 - 1.1 Introducción
 - 1.2 Antecedentes
 - 1.3 Objetivo del estudio
 - 1.4 Justificación del estudio
2. Evaluación Hidrológica y oleaje
 - 2.1 Descripción General de la cuenca y del curso principal de la fuente natural
 - Ubicación y Demarcación de la unidad hidrográfica donde se ubica el punto de captación del recurso hídrico solicitado (ubicación geográfica, demarcación, hidrografía, política y administrativa)
 - Accesibilidad – Vías de Comunicación
 - Aspectos Socioeconómicos (Población – Demografía y caracterización socio-económica)
 - Geomorfología (Descripción de la unidad hidrográfica, parámetros de forma, parámetros de relieve y sistema hidrográfico)
 - Aspectos ecológicos de la cuenca o unidad hidrográfica según corresponda
 - Calidad de agua
 - 2.2 Análisis y tratamiento de la información hidrometeorológica e hidrométrica
 - Análisis de las variables meteorológicas (temperatura, humedad relativa, radiación solar, evaporación, viento y evapotranspiración potencial)
 - Tratamiento de información hidrometeorológica e hidrométrica.
 - 2.3 Disponibilidad Hídrica
 - Disponibilidad del agua a nivel mensualizado de acuerdo al planteamiento hidráulico, en caso que no exista información hidrométrica deberá generarse en base a modelos matemáticos, determinísticos o estocásticos los mismos que serán calibrados con la información registrada en la cuenca.
 - Análisis de persistencia de probabilidad de ocurrencia de caudales.



PERÚ

Ministerio
de Vivienda, Construcción
y Saneamiento

Viceministerio
de Construcción
y Saneamiento

Programa Nacional
de Saneamiento Rural

- Agua de recuperación, en los casos que se presenten escorrentías sub superficiales que produzcan afloramientos que incrementen la disponibilidad hídrica, se determinará mensualmente la cantidad de este aporte.
- 2.4 Usos y demandas de aguas
En esta sección se debe tener en cuenta los caudales y volúmenes disponibles para el uso de agua propuesto, considerando derechos de uso de terceros. Asimismo, describir los derechos de uso otorgados y su efecto en la disponibilidad de agua para el proyecto. En caso de trasvase de agua, con obras ubicadas en cuencas aledañas, adjuntar documento de no-objeción de la administración Local de Agua en cuya jurisdicción se construirán las obras de trasvase, sobre el uso del agua.
Considerar caudal mínimo ecológico.
 - Describir el Consumo actual del agua en el ámbito del proyecto.
 - Determinar la demanda futura, en la que se incluya la demanda mensualizada de agua.
- 2.5 Balance Hídrico
 - Disponibilidad hídrica en la unidad hidrográfica (aporte de agua superficial de río, aporte de agua de almacenamiento, aporte de agua de recuperación, aporte de las aguas subterráneas, aporte de agua de trasvase
 - Demanda hídrica total (todos los usos) en situación actual y futura
 - Balance hídrico en situación actual y futura
- 3. Ingeniería del Proyecto Hidráulico
 - 3.1 Planteamiento hidráulico
 - 3.2 Obras hidráulicas en la fuente natural o artificial
 - 3.3 Características hidráulicas (memoria de cálculo)
- 4. Plan de aprovechamiento de los recursos hídricos
 - 4.1 Descripción de la operación del sistema hidráulico del proyecto
 - 4.2 Descripción de los impactos en la operación del sistema de proyectos y planes y medidas de compensación
 - 4.3 Servidumbres para el proyecto.
- 5. Anexos
 - 5.1 Cuadros, gráficos, diagramas
 - 5.2 Información Hidrometeorológica e hidrométrica histórica, completada y sintética.
 - 5.3 Mapas temáticos de la unidad hidrográfica de estudio
 - Mapa base de la cuenca y la unidad hidrográfica del proyecto
 - Mapa ecológico, hidrográfico, uso mayor de tierras y clasificación ordinal de ríos
 - Mapa de estaciones hidrométricas y pluviométricas
 - Mapa de Isoyetas e Isotermas (promedio, mensual y anual)
 - Esquema hidráulico – propuesta.



PERÚ

Ministerio
de Vivienda, Construcción
y Saneamiento

Viceministerio
de Construcción
y Saneamiento

Programa Nacional
de Saneamiento Rural

1.2 ANÁLISIS DE CALIDAD DEL AGUA:

FÍSICOS, QUÍMICOS, DE METALES, PARASITOLÓGICOS Y BACTERIOLÓGICOS CON INFORME DE INTERPRETACIÓN DE RESULTADOS

La caracterización del agua a tratar debe ser sustentada con resultados de análisis actualizados por un laboratorio acreditado, los cuales deberán evaluar con los estándares nacionales de calidad ambiental para agua (Decreto Supremo N° 004-2017-MINAM) y/o Decreto Supremo N° 031-2010-SA.

El estudio de calidad del agua, debe contener los parámetros fisicoquímicos, microbiológicos, e inorgánicos que se muestran en la tabla N° 01. El estudio será desarrollado por laboratorios acreditados por INACAL (En todos los procedimientos presentados) y deberán seguir procedimientos y metodologías aprobados por la comunidad científica y estándares internacionales para este fin. El laboratorio deberá indicar que método utilizó para la determinación de cada parámetro analizado. Cabe señalar que, de acuerdo a la ubicación, al entorno de las fuentes, y al reporte, el consultor deberá evaluar si es necesario analizar otros parámetros, además de los establecidos en la Tabla N° 01.- PARÁMETROS Y VALORES CONSOLIDADOS del Decreto Supremo N° 004-2017-MINAM.

Los factores fisicoquímicos, microbiológicos e inorgánicos a considerar son: Turbiedad, color, alcalinidad, pH, dureza, coliformes totales y fecales, sulfatos, nitratos, nitritos, metales pesados, entre otros. Cabe señalar que, de acuerdo a la ubicación y el entorno de las fuentes, el Consultor deberá evaluar si es necesario analizar otros parámetros establecidos en la Tabla N° 01.- PARÁMETROS Y VALORES CONSOLIDADOS del Decreto Supremo N° 015-2015-MINAM.

Tabla N° 01: Parámetros a Muestrear y Analizar de Agua de las fuentes

Parámetro	Unidad
A. Parámetros de Campo	
pH (Potencial de Hidrogeniones)	Unidad de pH
Conductividad	µS/cm
Temperatura	°C
B. Parámetros Físico-Químicos	
Aceites y Grasas	mg/L
Cianuro Total	mg/L
Cianuro Libre	mg/L
Cloruros	mg/L
Color	UCV escala Pt/Co
Dureza	mg/L
Amoniaco-N	mg/L
Demanda bioquímica de oxígeno (DBO ₅)	mg/L



PERÚ

Ministerio
de Vivienda, Construcción
y Saneamiento

Viceministerio
de Construcción
y Saneamiento

Programa Nacional
de Saneamiento Rural

Materiales Flotantes de origen antropogénico	Ausencia de material flotante de origen antrópico
Fenoles	mg/L
Fluoruros	mg/L
Fosforo Total	mg/L
Demanda química de oxígeno	mg/L
Oxígeno disuelto (Valor mínimo)	mg/L
Nitratos (NO ₃ -)	mg/L
Nitritos (NO ₂ -)	mg/L
Sólidos Disueltos Totales	mg/L
Sulfatos	mg/L
Sulfuros	mg/L
Turbiedad	UNT
INORGÁNICOS	
Aluminio	mg/L
Antimonio	mg/L
Arsénico	mg/L
Bario	mg/L
Berilio	mg/L
Boro	mg/L
Cadmio	mg/L
Cobre	mg/L
Cromo total	mg/L
Hierro	mg/L
Manganeso	mg/L
Mercurio	mg/L
Molibdeno	mg/L
Níquel	mg/L
Plomo	mg/L
Selenio	mg/L
Uranio	mg/L
Zinc	mg/L
ORGÁNICOS	
Hidrocarburos Totales de Petróleo (C ₈ -C ₄₀)	mg/L
Trihalometanos	(e)
Bromoformo	mg/L
Cloroformo	mg/L
Dibromoclorometano	mg/L
Bromodichlorometano	mg/L
I. COMPUESTOS ORGANICOS VOLATILES	
1,1,1-Tricloroetano	mg/L
1,1-Dicloroetano	mg/L
1,2-Dicloroetano	mg/L
1,2-Diclorobenceno	mg/L
Hexaclorobutadieno	mg/L
Tetracloroetano	mg/L
Tetracloruro de carbono	mg/L
Tricloroetano	mg/L
BTEX	
Benceno	mg/L
Etilbenceno	mg/L



PERÚ

Ministerio
de Vivienda, Construcción
y Saneamiento

Viceministerio
de Construcción
y Saneamiento

Programa Nacional
de Saneamiento Rural

Tolueno	mg/L
Xilenos	mg/L
Hidrocarburos Arimáticos	
Benzo(a) pireno	mg/L
Pentaclorofenol	mg/L
Organifosforados	
Malatión	mg/L
Organiclorados	
Aldrin +Dieldrin	mg/L
Clordano	mg/L
Dicloro Difetil Tricloroetano (DDT)	mg/L
Endrin	mg/L
Heptacloro +Heptacloro	mg/L
Lindano	mg/L
Carbamato	
Aldicarb	mg/L
II. CIANOTOXINAS	
Microcistina	mg/L
III. BIFENILOS POLICLORADOS	
Bifenilos Policlorados (PCB)	mg/L
MICROBIOLÓGICOS Y PARASITOLÓGICOS	
Coliformes Totales	NMP/100 ml
Coliformes Termotolerantes o Fecales	NMP/100 ml
Formas Parasitarias (huevos y larvas de Helmintos, quistes y/o quistes de protozoarios patógenos)	N° org/L
Escherichia Coli	NMP/100 ml
Vibrio cholerae	Presencia/100 ml
Organismos de vida libre (algas, protozoarios, copépodos, rotíferos, nemátodos en todos sus estados evolutivos)	N° Organismo/L

El consultor deberá:

- Tomar muestras simples y/o puntuales de diversas fuentes de agua
- Los procedimientos de recolección, almacenamiento, transporte, etc., debe seguir el Protocolo Nacional para el Monitoreo de la Calidad de los Recursos Hídricos Superficiales emitido por la ANA.
- El muestreo y análisis de laboratorio acreditado por INACAL deberán seguir procedimientos y metodologías aprobados por la comunidad científica y estándares internacionales para este fin. El laboratorio deberá indicar que método utilizó para la determinación de cada parámetro analizado.

Se entregarán los resultados de los ensayos e informes de los laboratorios.

Las conclusiones y recomendaciones serán explícitos en el Estudio de Fuente.



PERÚ

Ministerio
de Vivienda, Construcción
y Saneamiento

Viceministerio
de Construcción
y Saneamiento

Programa Nacional
de Saneamiento Rural

2. TOPOGRAFÍA

El Consultor deberá realizar el reconocimiento de campo con el equipo compuesto por los ingenieros designados para los levantamientos topográficos con el objetivo de definir el trazo de las obras lineales y la ubicación de obras no lineales.

El Consultor deberá ubicar puntos geodésicos dentro del área del proyecto y BM's oficiales o auxiliares y efectuar el transporte de cotas y coordenadas en el área del proyecto. Todas las cotas y coordenadas deberán estar referidas al mismo BM, debiendo utilizarse las coordenadas del Sistema UTM y las cotas del IGN, además una exactitud posicional submétrica ajustados por GPS.

El Consultor deberá presentar las libretas de campo, hojas de cálculo y planos en papel para plotter y en CD's (AUTOCAD 2018) y en formato shapefile de ArcGIS.

a) Levantamiento Topográfico de Obras Lineales

Se entiende por obras lineales: las líneas de conducción, líneas de aducción y redes de distribución (incluye conexiones domiciliarias). Los levantamientos topográficos deberán ser ejecutados según las siguientes orientaciones:

- (1) En el área del proyecto deberá ser ejecutada una poligonal cerrada con medida directa, utilizando Estación Total.
- (2) Reconocimiento y trabajo de campo con la supervisión o inspector del proyecto, con el objeto de definir el área de trabajo.
- (3) Deberán ser implantados en los BM's bases de concreto en los vértices de la poligonal y otros puntos adecuados fuera de áreas de excavación. Los BM's
- (4) deberán ser construidos con concreto de resistencia $f'c=245 \text{ kg/cm}^2$ y dimensiones de $0.10 \times 0.10 \times 0.40 \text{ m}$. Estarán provistos de un disco de bronce para centralización del instrumento y de la chapa de identificación.
- (5) Todos los BM's deben ser nivelados de ida y vuelta con doble punto de cambio.
- (6) A lo largo de la directriz serán marcados puntos de seguridad (PS) en lugares de fácil acceso y perfectamente identificados que servirán de referencia altimétrica.
- (7) A cada plantilla, mediante Estación Total, serán levantados perfiles transversales con ancho de 30 m hasta 50 m con lectura de puntos, en cantidad suficiente para caracterizar el relieve del terreno y permitir la presentación con curvas de nivel a cada metro. A criterio de la supervisión puede ser permitida la alteración del ancho de la franja.
- (8) Deberá hacerse el levantamiento de todos los detalles planialtimétricos compatibles con la escala de presentación de los



PERÚ

Ministerio
de Vivienda, Construcción
y Saneamiento

Viceministerio
de Construcción
y Saneamiento

Programa Nacional
de Saneamiento Rural

- servicios: viviendas, carreteras. Accesos viales, postes eléctricos, postes telefónicos, puentes, carreteras, caminos, riachuelos, quebradas, etc.
- (9) Es indispensable la perfecta caracterización de todos los puntos bajos y puntos altos, a partir de la lectura de puntos intermedios entre las plantillas.
 - (10) En los cursos de agua dentro de la franja levantada, deberán medirse las cotas del punto más profundo y del nivel de agua, indicándose la fecha y hora de la lectura. Deberá indicarse además las cotas máximas y mínimas alcanzadas por el agua.
 - (11) La escala de presentación será 1:500 o 1:1000 de acuerdo a las dificultades de cada obra.
 - (12) El levantamiento planialtimétrico deberá ser ejecutado con los siguientes límites de precisión:

UBICACIÓN E IMPLANTACIÓN DE HITOS

Descripción	Triangulación – Trilateración				Poligonales Secundarias
	1ª Orden	2ª Orden	3ª Orden	4ª Orden	
Límite de Error Azimutal	1" (N) 1/2	5" (N) 1/2	10" (N) 1/2	15" (N) 1/2	30" (N) 1/2
Reiteraciones (Método de las direcciones)	18	5	5	5	2
Largo de los lados Min./Max.	4 – 12 km	1 – 5 km	0.5 – 2 km	0.1 – 1 km	-
Máximo error en la Medición de Distancia	1:100,00	1:50,000	1:20,000	1:10,000	1:5,000
Cierre después del Ajuste Azimutal	1:50,000	1:20,000	1:10,000	1:5,000	1:3,000
Criterio de Cálculo y Compensación	MC	MC	MC	Crandall o	Crandall o

MC = Mínimos Cuadrados

N = Número de Vértices

NIVELACION GEOMÉTRICA

Descripción	Triangulación – Trilateración				Nivelación Corriente
	1ª Orden	2ª Orden	3ª Orden	4ª Orden	
Tolerancia	4 mm (N) ½	6 mm (N) 1/2	10 mm (N)	15 mm (N) 1/2	30 mm (N) 1/2
Distancia Max. Entre RN (Transporte de Cota)	1 km	1 km	2 km	3 km	-
Máx. Diferencia entre Nivelación y Contranivelación x 1 km	4 mm (N) 1/2	6 mm	10 mm	-	-
Máxima extensión de Visada	50 m	60 m	80 m	-	-
Equipo Accesorios Utilizado	Micrómetro	Micrómetro	-	-	-
Apoyo de Mira	Mira Invar Hitos	Mira Invar Bases	Bases	Bases	-
Distancia Máx entre BM de Control en la Obra	200 m	300 m	-	-	-

N = Distancia en km

LEVANTAMIENTO TOPOGRÁFICO

Descripción	Escala 1:200	Escala 1:500	Escala 1:1000	Escala 1:2000
Puntos por ha (en media) y todos los detalles planimétricos	200	50	36	16



PERÚ

Ministerio
de Vivienda, Construcción
y Saneamiento

Viceministerio
de Construcción
y Saneamiento

Programa Nacional
de Saneamiento Rural

Cuadrículado (o espacio entre secciones)	5 m	10 m	20 m	40 m
Tolerancia Planimétrica	0.1 m	0.1 m	0.2 m	1 m
Tolerancia Altimétrica en Puntos Cotados	± 2 cm	± 5 cm	± 10 cm	± 20 cm

Notas: Conceptos para Verificación de los Diseños:

1. La representación de los puntos planimétricos no podrá presentar, gráficamente, variaciones superiores a 0.5 mm x D
2. Las curvas de nivel no deberán diferir más que la mitad de la equidistancia entre los puntos cotados.
3. El diseño deberá contener los siguientes datos:
 - Vértices de las poligonales.
 - Coordenadas y cotas de los Hitos que consta en la hoja.
 - Indicación de los puntos de origen adoptados y datum.
 - Cuadrícula e indicación del norte.
 - Convenciones y datos solicitados por la Supervisión.

b) Levantamiento Topográfico de Obras No Lineales

Se entiende por obras no lineales: la captación, reservorio, planta de tratamiento de agua potable, cámaras, cajas, casetas de bombeo, planta de tratamiento de aguas residuales, tanques Imhoff, tanques sépticos, pozos percoladores, humedales entre otros. Los levantamientos topográficos en estos casos deberán ser ejecutados, por cada obra, según las siguientes orientaciones:

- (1) Deberá ser lanzada una línea base, con medida directa, con Estación Total, con plantilla cada 10 m.
- (2) En cada obra no lineal proyectada deberá ser implantado un BM fuera del área de excavación. Los BM's deberán ser contruidos con concreto de resistencia $f'c=245 \text{ kg/cm}^2$ y dimensiones de 0.10 x 0.10 x 0.40 m. Estarán provistos de un disco de bronce para centralización del instrumento y de la chapa de identificación.
- (3) En las extremidades de esta línea deberán ser implantados 02 BM's de concreto debidamente monumentados.
- (4) Todos los BM's y plantillas deberán ser nivelados de ida y vuelta o con doble punto de cambio.
- (5) A cada plantilla, mediante estación total, serán levantados perfiles transversales en cantidad suficiente para caracterizar el relieve del terreno y permitir la presentación con curvas de nivel a cada 0.50 m. De considerarse necesario, se podrá modificar la presentación de las curvas de nivel, para ello se requerirá la autorización de la supervisión.
- (6) En los cursos de agua, dentro de la franja levantada, deberán medirse las cotas del punto más profundo y del nivel de agua, indicándose la fecha y hora de lectura. Deberá indicarse así mismo las cotas máximas y mínimas alcanzadas por el agua.
- (7) Deberá hacerse el levantamiento de todos los detalles planialtimétricos compatibles con la escala de presentación de los servicios: vivienda, carreteras, accesos viales, postes eléctricos, postes telefónicos, puentes, caminos, riachuelos, canales, etc.



PERÚ

Ministerio
de Vivienda, Construcción
y Saneamiento

Viceministerio
de Construcción
y Saneamiento

Programa Nacional
de Saneamiento Rural

- (8) La escala de presentación será 1:100, 1:250, 1:500 de acuerdo a la magnitud de cada obra.

c) Levantamiento Planialtimétrico de Calles

Estos levantamientos serán utilizados básicamente para el diseño de redes de agua potable y saneamiento, debiendo ser ejecutados según las siguientes orientaciones:

- (1) Deberá ejecutarse una poligonal, con medida directa, con Estación Total, con plantilla cada 20 m
- (2) En las extremidades de la poligonal deberán implantarse BM's. Estos deberán ser contruidos con concreto de resistencia $f'c=245 \text{ kg/cm}^2$ y dimensiones de $0.10 \times 0.10 \times 0.40 \text{ m}$. Estarán provistos de un disco de bronce para centralización del instrumento y de la chapa de identificación, CON INFORMACION DE LAS COORDENADAS, ALTITUD, ENTIDAD Y FECHA.
- (3) Todos los BM's y plantillas deberán ser nivelados de ida y vuelta o con doble punto de cambio.
- (4) Los detalles deberán ser levantados a partir de los vértices de la poligonal y las distancias serán medidas por Estación Total.
- (5) Deberá hacerse el levantamiento de todos los detalles tales como: alineamiento predial, muros, cercos, veredas, buzones, postes de luz, postes telefónicos, sardineles, bermas, canales, etc.
- (6) En cada cruce deberá ser instalado un punto de seguridad (PS).
- (7) Deberán ser levantados todos los detalles planimétricos compatibles con la escala de presentación de los servicios 1:1000 o 1:2000, tales como viviendas, divisas, carreteras, postes, etc.
- (8) Es indispensable la perfecta caracterización de todos los puntos bajos y puntos altos, a partir de la lectura de puntos intermedios entre las plantillas.
- (9) En los cursos de agua dentro de la franja levantada, deberán ser medidas las cotas del punto más profundo y del nivel de agua indicándose la fecha y hora de la lectura. También deberán indicarse las cotas máximas y mínimas alcanzadas por el agua.
- (10) Los límites de precisión están indicados en el levantamiento topográfico de obras lineales.

Se admitirá el uso de equipo o instrumento distinto a la Estación Total, siempre en cuando, cumpla con los límites de precisión indicados en el levantamiento topográfico de obras lineales.

Todo estudio topográfico deberá contar con un informe topográfico y los planos topográficos de la zona de estudio. El informe debe contar con la siguiente información:

- a) Objetivos y Alcances
- b) Ubicación, Límites Geográficos, Accesibilidad
- c) Descripción del área de proyecto.



PERÚ

Ministerio
de Vivienda, Construcción
y Saneamiento

Viceministerio
de Construcción
y Saneamiento

Programa Nacional
de Saneamiento Rural

- d) Metodología y procedimiento
 - Trabajos de Campo
 - Trabajos de Gabinete
- e) Fotos de BM
- f) Resultado Coordenadas UTM
- g) Conclusiones recomendaciones
- h) Anexos:
 - Descripción de Marca de Cota Fija (BM) dado por el IGN; BMs Auxiliares; Fichas de BM's (Puntos Geodésicos o ERP del IGN que deben ubicarse como referencia en el área de estudio)
 - Nivelación.
 - Cálculo de ajuste de poligonal, auxiliar, planimétrica y vertical (verificación de cotas, coordenadas y distancias).
 - Data de Levantamiento topográfico (coordenadas XYZ de las estaciones y puntos COGO en general)
 - Certificado de calibración de equipos con vigencia no mayor de seis (6) meses.
 - Copia de Libreta de Topografía y Libreta de Nivelación, etc.
 - Panel Fotográfico
 - Generación de Superficie y malla TIN (en digital)
- i) Planos:
 - Plano General del Área de Estudio
 - Plano de Obras Lineales en Planta y perfil
 - Plano de Obras no lineales
 - Plano Cartográfico y/o Planimétrico
 - Plano de secciones de calles

Todos los planos y su contenido deberán estar georreferenciados a los puntos geodésicos, considerando el Modelo de Información para proyectos (BIM).

Todos los planos topográficos serán dibujados en plataforma CAD, presentado en versión DWG a la Entidad, Data procesada en CIVIL 3D como base, agrupación y clasificación de puntos (postes, canales, vías, BMs, etc.), flipeo o suavizado de superficies en carreteras, calles, quebradas, lecho de ríos, etc.

Al término de la aprobación del estudio, el Consultor debe entregar a la Entidad, los archivos completos en disco duro de la GEODATABASE compatible con ArcGis de todas las capas o entidades obtenidas en el procesamiento del estudio topografía. Solo se aceptará DVD's para las entregas parciales.

La Entidad se reserva el derecho de hacer las verificaciones respectivas antes de la aprobación de los entregables; para ello el consultor, deberá proporcionar información de todo el levantamiento topográfico realizado, con sus respectivas fichas, apuntes, controles de campo, puntos con coordenadas y elevaciones.

Durante el desarrollo de los trabajos de topografía, el consultor está obligado a comunicar, de acuerdo a la programación, indicada en el Plan de Trabajo, los sectores de trabajo, y facilitar a la supervisión la verificación del levantamiento



PERÚ

Ministerio
de Vivienda, Construcción
y Saneamiento

Viceministerio
de Construcción
y Saneamiento

Programa Nacional
de Saneamiento Rural

de información de los datos reales. De no existir esa comunicación, la Entidad se reserva el derecho de no aceptar el entregable.

El estudio debe presentarse en físico (original y copia) y en versión digital (CD o DVD).

2.1 ESTUDIO GEODÉSICO Y GEOREFERENCIACIÓN

Se requiere información topográfica complementaria a fin de completar el ámbito de estudio del proyecto por lo que el consultor deberá completar los estudios de topografía con la georreferenciación del proyecto de acuerdo a las siguientes actividades:

- Reconocimiento y trabajo de campo con la supervisión o inspector del proyecto, con el objeto de definir el área de trabajo.
- El Consultor debe realizar la ubicación y establecimiento de puntos geodésicos (mínimo 2 puntos geodésicos en el proyecto) para lo cual deberá adquirir las fichas técnicas y data de las Estaciones de Rastreo Permanente (ERP) que administra el I.G.N. y que se encuentren dentro del área de estudio para obtener la certificación de los puntos geodésicos o en todo caso realizar la contratación directa al I.G.N (Instituto Geográfico Nacional del Perú) para que este ejecute el establecimiento de los puntos geodésicos (en este caso el IGN entrega como resultado una "Memoria Descriptiva" que tiene el mismo valor de una certificación).
- Ubicación de puntos de control geodésico CATEGORIA B o C (La cantidad será determinada por el especialista, siendo la cantidad mínima de 02 puntos geodésicos), que abarque toda el área a levantar. A la red geodésica se realizará una nivelación geométrica de segundo orden enlazada a un BM oficial del I.G.N., dejando a lo largo de esta nivelación BMs cada 2500 metros identificados mediante placas de bronce, según la norma Técnica Geodésica.
- Categorización de los puntos de georreferenciación.
- Generación de Topografía Georreferenciada superficial a detalle del área urbana y de las áreas donde se proyecte la instalación del proyecto mediante equipos GPS Geodésico modo estático, Nivel Electrónico y Estación total.
- El sistema de proyección será UTM referidas a la Red Geodésica Geocéntrica Nacional (REGGEN) del I.G.N. con DATUM WGS 84 y a un B.M. oficial existente, con equidistancia de curvas de nivel cada 50 centímetros como mínimo. En el plan de trabajo se deberá precisar mediante un cronograma Gantt los porcentajes de avance proyectados de los entregables, según las áreas de levantamiento topográfico definidas por el consultor y la supervisión.
- Generar la respectiva ficha técnica de los puntos geodésicos incluyendo una descripción de su ubicación, un punto fijo y una fotografía (En caso no se contrate directamente al I.G.N).



PERÚ

Ministerio
de Vivienda, Construcción
y Saneamiento

Viceministerio
de Construcción
y Saneamiento

Programa Nacional
de Saneamiento Rural

- Deberá elaborar un plano de la línea base geodésica y la red de puntos geodésicos auxiliares con sus cuadros de coordenadas y ubicación a escala adecuada para ser impresa en formato A1.
- Elaboración de los planos de ubicación de planos de los puntos de control geodésico
- Información de procesamiento de cada punto geodésico generado por el software
- Descripción monográfica de cada punto de control geodésico
- Certificación del punto geodésico u obtención de la memoria descriptiva dada por el I.G.N (ambas tienen el mismo valor).

Levantamiento Topográfico Georreferenciado

Geodesia (GPS Geodésico)

- El Consultor deberá adquirir las fichas técnicas y data de las Estaciones de Rastreo Permanente (ERP) que administra el I.G.N. y que se encuentren dentro del área de estudio.

Establecer una Red geodésica horizontal enlazada al IGN. Para ello el consultor deberá dejar en campo como mínimo 2 Puntos Geodésicos debidamente monumentados en el área del proyecto (la cantidad puede aumentar según el área del proyecto y las ubicaciones estratégicas), con hitos de concreto de resistencia de $f'c=175\text{kg/cm}^2$ y con las dimensiones de $0.30 \times 0.30 \times 0.50\text{m}$ con estaca de fierro incrustada y una Platina de Bronce soldada a la barra, indicado el nombre del hito, mes-año, las siglas del ejecutor seguidas de las iniciales del Ministerio "MVCS - PNSR", la supervisión darán la aprobación a los datos de estos puntos. Si se proyecta colocar un punto geodésico sobre la infraestructura urbana existente aledaña al área del terreno, deberán colocar la platina de bronce bien fija sobre el pavimento realizando la reposición de las roturas que puedan surgir o la utilización de un clavo de acero con una hendidura en el centro del cabezal no más de 2mm y debidamente pintado.

- De la red geodésica horizontal a instalarse deberá seleccionarse 02 Puntos Geodésicos para enlazarse como mínimo a una (01) ERP durante el tiempo que sea requerido según la Norma Técnica Geodésica vigente, dichos puntos serán certificados por el IGN como puntos geodésicos de Orden "C" ó "B", de acuerdo a la cercanía de la ciudad de Juliaca hacia las ERP.
- Generar la respectiva ficha técnica de los puntos geodésicos incluyendo una descripción de su ubicación, un punto fijo y una fotografía.
- Deberá elaborar un plano de la línea base geodésica y la red de puntos geodésicos auxiliares con sus cuadros de coordenadas y ubicación a escala adecuada para ser impresa en formato A1.

El Consultor, debe tener en cuenta que dicha información debe cumplir con las siguientes características técnicas Generales para todo el estudio:



PERÚ

Ministerio
de Vivienda, Construcción
y Saneamiento

Viceministerio
de Construcción
y Saneamiento

Programa Nacional
de Saneamiento Rural

- Sistema de Coordenadas Universal Transverse Mercator (UTM).
- Datum de referencia World Geographic System 1984 (WGS84).
- Exactitud Posicional milimétrica ajustada con GPS geodésico.
- La información cartográfica utilizada en los planos AUTOCAD, se entregarán en formato Shapefile de ARCVIEWGIS (versión 10.3 o superior), con las siguientes características:

Curvas de nivel (línea) procedentes de CIVIL 3D.

Manzaneo (polígono)

Lote (polígono)

Reservorios existentes (punto)

Cámaras proyectadas (punto)

Línea de conducción (punto)

Línea de impulsión (Línea)

Cámara distribuidora de caudales (Línea)

Otros componentes del sistema de Drenaje Pluvial (puntos)

- Las especificaciones respecto a los atributos o campo de información de cada objeto (Línea, polígono o punto) serán coordinados con el encargado de la Unidad de Proyectos del PNSR designado.
- La Entidad se reserva el derecho de hacer las verificaciones respectivas antes de la aprobación de los entregables; para ello el consultor, deberá proporcionar información de todos los trabajos en el estudio de geodesia realizado, con sus respectivas fichas, apuntes, controles de campo, puntos con coordenadas y elevaciones.

Todas las estructuras y sistemas del proyecto deben encontrarse georreferenciadas, las coordenadas de cada una deben estar descritas a detalle en los planos presentados.



PERÚ

Ministerio
de Vivienda, Construcción
y Saneamiento

Viceministerio
de Construcción
y Saneamiento

Programa Nacional
de Saneamiento Rural

3. ESTUDIO DE MECÁNICA DE SUELOS, GEOTECNIA Y PERCOLACION

El Estudio de Mecánica de Suelos, Geotecnia y Percolación debe corresponder al ámbito del estudio del proyecto, de manera que se identifique el tipo de terreno en donde se realizarán las diferentes actividades del proyecto. Para ello es necesario, que este estudio considere como resultado, los siguientes parámetros:

- Numero de Calicatas por componentes
- Tipo de terreno
- Agresividad del terreno contra el concreto y el acero (Calidad Físico-Química del Suelo)
- Capacidad Portante
- Profundidad de la napa freática.
- Test de percolación

El Estudio de Mecánica de Suelos, Geotecnia y Percolación, deberá recomendar el tipo de cemento a utilizar y/o el empleo de aditivos, u otras medidas de protección adecuadas para cada material, servirá para definir las cimentaciones y tipos de obras de saneamiento; asimismo, el estudio deberá considerar un plano con la ubicación y cantidad de las calicatas realizadas, las mismas que deben tener una relación con la profundidad de la excavación para cimentación a realizar, con su respectiva codificación.

Para definir el número de calicatas se hará uso de los siguientes criterios:

- Para Obras Lineales (líneas de conducción, líneas de aducción y redes de distribución, una (1) calicata por cada 500 m. de longitud.
- Para Obras No Lineales (captación, reservorio, planta de tratamiento de agua potable, cámaras, cajas, casetas de bombeo, pases aéreos, plantas de tratamiento de aguas residuales entre otros), una (1) calicata por cada obra civil proyectada.
- Para Unidades Básicas de Saneamiento (UBS), estará en función de una (1) calicata por cada 500 m de longitud de la Red de distribución de agua potable, de acuerdo al tipo de terreno encontrado podrán realizarse más calicatas. En ningún caso se considerará menos de seis (6) calicatas.

Debe de presentarse plano de ubicación de calicatas y fotos de las excavaciones, así como los perfiles estratigráficos de cada una de las calicatas de acuerdo a la normativa vigente.

El Estudio de Mecánica de Suelos y Geotecnia deberán contar con un informe, el cual deberá contener conclusiones y recomendaciones, las cuales deben estar relacionadas con la instalación y fundación de las estructuras. Debiendo contener como mínimo:

- a) El estudio geotécnico con fines de cimentación de las infraestructuras hidráulicas, en los terrenos donde se proyectan las estructuras, tales



PERÚ

Ministerio
de Vivienda, Construcción
y Saneamiento

Viceministerio
de Construcción
y Saneamiento

Programa Nacional
de Saneamiento Rural

como: como captación, Desarenador, Sedimentador, Reservorios, Pases Aéreos, PTAP, PTAR, etc.

- b) Caracterización de los suelos en trazo de líneas de Agua, para fines de verificar la estabilidad de suelos, existencia de zonas de riesgo por fallas geológicas, clasificación del suelo y obtención del perfil estratigráfico del terreno donde se proyectan las tuberías de conducción y distribución.
- c) Para el movimiento de tierra, se deberán dar recomendaciones para el talud de corte y la protección de los taludes de los terrenos en caso que lo ameriten.
- d) Como mínimo se realizará seis (6) test de percolación e identificación del nivel freático en la zona donde se plantea la construcción de las Unidades Básicas de Saneamiento (UBS); estos test deberán representar al área de influencia del proyecto, si no lo representa deberán realizarse los test necesarios.

El Informe Técnico del Estudio de Mecánica de Suelos y Geotecnia será firmado en todas sus páginas por el profesional responsable y visado en todas sus páginas por el consultor adjuntando los resultados de los ensayos respectivos. Los ensayos serán ejecutados en un laboratorio que cuente con acreditación de INACAL y los resultados serán firmados por el técnico especialista que realizó los ensayos y por el responsable técnico del laboratorio.

Los ensayos se realizarán, según lo recomendado en la Normatividad Peruana, Norma Técnica Peruana, Reglamento Nacional de Edificaciones, así como lo señalado en la norma ASTM:

Ensayos en Suelos:

Análisis Granulométrico	ASTM D 422
Contenido de Humedad	ASTM D 2216
Clasificación Unificada de Suelos (SUCS)	ASTM D 2487
Límite Líquido y Plástico	ASTM D 4318
Descripción Visual-manual	ASTM D 2488
Contenido de Sales Solubles Totales	ASTM USBRE-8
Contenido de Sulfatos	ASTM D-516
Contenido de Cloruros	ASTM D-512
Ensayo de SPT	ASTM D-1586
Test de percolación	RNE IS.020

El Informe técnico, básicamente deben comprender:

- Perfil estratigráfico; determinado en base a la información tomada en campo y los resultados de ensayos de laboratorio; deben ser representados en forma gráfica: los tipos de suelos, características físico-mecánicas, espesor de los estratos, nivel freático y demás observaciones que considere el consultor.
- En caso existir suelos cohesivos potencialmente expansivo, se debe incluir recomendaciones y acciones para reducir o eliminar la expansión de los suelos.
- En caso de evidenciarse fallas en los taludes de los terrenos, se debe realizar estudios geotécnicos y geofísicos que permitan determinar las propiedades físicas y mecánicas del suelo para análisis de estabilidad de taludes. También deberá presentarse un diseño definitivo (para estabilizar



PERÚ

Ministerio
de Vivienda, Construcción
y Saneamiento

Viceministerio
de Construcción
y Saneamiento

Programa Nacional
de Saneamiento Rural

la falla y proteger los taludes), que aseguren la reducción de la vulnerabilidad ante los fenómenos naturales, condiciones geológicas e hidráulicas de la zona.

- Cuadro resumen de los resultados de ensayos, que indique: Numero de calicata, progresiva, muestra, profundidad del estrato, porcentaje de material retenido, Constantes físicas (Límite Líquido, Límite plástico, y índice de plasticidad), humedad natural, clasificación SUCS y AASHTO.
- Capacidad admisible por corte y por asentamiento; en caso de existir nivel freático, debe contemplar dicha influencia, para lo cual recurrirá a metodologías propias para cimentaciones superficiales, cimentación en talud, o cimentaciones profundas, según sea el caso. La memoria de cálculo deberá contener los parámetros geotécnicos debidamente sustentados mediante ensayos de laboratorio y campo.
- En caso que, las Estructuras estén ubicados en suelos blandos, se debe realizar sondajes SPT a mayores profundidades que permitan proporcionar las características geotécnicas del suelo, con indicación de la profundidad, espesor del estrato, pruebas de campo, clasificación de suelos SUCS, descripción del perfil estratigráfico y número de golpes según profundidad analizada. El estudio debe incluir un plano en planta con el detalle de ubicación de las calicatas, sondajes SPT que estarán referenciados mediante coordenadas UTM y tipo de suelo encontrado; otro plano que indique, el perfil estratigráfico de los diferentes tipos de suelo a las profundidades analizadas.
- El informe debe considerar la descripción de suelos encontrados superficialmente y a nivel de fundación; también, indicar la ubicación de materiales inadecuados, suelos blandos, presencia de nivel freático, análisis de la totalidad de resultados de ensayos de laboratorio con sus recomendaciones, tratamiento, soluciones y demás observaciones.
- Para el caso de mejoramiento de suelos, se debe analizar y aplicar criterios y teorías vigentes, asimismo, definir la extensión longitudinal, ancho y profundidad de mejoramiento.
- El estudio debe incluir un plano en planta, que indique la ubicación de las calicatas y tipo de suelo encontrado, y otro plano con el correspondiente perfil estratigráfico de los diferentes tipos de suelo a las profundidades requeridas; indicando el nivel de napa freática de darse el caso.

El Estudio debe contar con la siguiente información:

- 1 Generalidades
 - 1.1 Antecedentes
 - 1.2 Objetivo del estudio
 - 1.3 Ubicación del área de estudio
 - 1.4 Acceso a la zona de estudio Alcances
 - 1.5 Características del proyecto
- 2 Antecedentes geológicos de la zona
 - 2.1 Geomorfología
 - 2.2 Geología local
- 3 Investigaciones realizadas
- 4 Ubicación de calicatas y/o sondajes
- 5 Ensayos de laboratorio realizados
 - 5.1 Descripción de los ensayos



PERÚ

Ministerio
de Vivienda, Construcción
y Saneamiento

Viceministerio
de Construcción
y Saneamiento

Programa Nacional
de Saneamiento Rural

- 5.2 Resultados de laboratorio
- 6 Análisis de la Cimentación
 - 6.1 Memoria de cálculo de la capacidad portante
 - 6.2 Tipo y Parámetros de diseño de la cimentación
 - 6.3 Determinación de los asentamientos.
 - 6.4 Agresividad del Suelo a la cimentación
 - 6.5 Conclusiones y recomendaciones.
- 7 Análisis de Estabilidad de Taludes, en caso de ser necesario.
- 8 Test de Percolación
 - 8.1 Descripción de los ensayos
 - 8.2 Resultados de los test
- 9 Anexos
 - 9.1 Panel fotográfico
 - 9.2 Registro de excavaciones y sondajes
 - 9.3 Resultados de laboratorio
 - 9.4 Cuadros
 - Resumen de estructuras
 - Ubicación de calicatas y sondajes
 - Cálculo de los test de percolación
 - Etc.
 - 9.5 Planos y Láminas
 - Ubicación del área de estudio
 - Mapa geológico
 - Plano en planta de ubicación de las calicatas y sondajes SPT
 - Plano de perfiles estratigráficos.
 - Plano temático clasificación físico - químico de suelos
 - Plano temático de profundidad de Napa freática
 - Plano temático de resultados de test de percolación
 - Plano temático de clasificación de Suelos.
 - Etc.

El estudio debe presentarse en físico (original y copia) y en versión digital (CD o DVD)



PERÚ

Ministerio
de Vivienda, Construcción
y Saneamiento

Viceministerio
de Construcción
y Saneamiento

Programa Nacional
de Saneamiento Rural

4. ESTUDIO DE CANTERAS Y ESCOMBRERAS

Para el desarrollo del Estudio el consultor deberá identificar las canteras o bancos de materiales existentes en la zona en cantidades suficientes y aptos para los diferentes requerimientos del proyecto y que cumplan con las especificaciones técnicas del proyecto, asimismo, el consultor deberá identificar los lugares autorizados para eliminar los materiales de construcción que sean necesarios eliminar durante la ejecución de las obras proyectadas. Asimismo, se determinará las características técnicas de los depósitos de los agregados o de las formaciones rocosas con el fin de utilizarlos en las obras del proyecto, agregados para el concreto, etc.

Se debe indicar la propiedad de las canteras, si es privada, pública o no definida, así como su uso, tipo de material, análisis de laboratorio (incluyendo registro de sondeos, ensayos de laboratorio y panel fotográfico)

En los planos de ubicación de canteras deberá contener la siguiente información: distancia al área del proyecto, área, volumen, acceso (debe indicarse si es pavimento rígido, afirmado, trocha, sendero o sin acceso)

El contenido mínimo del Estudio deberá considerar:

1. Objetivo.
2. Estudio de Canteras.
 - 2.1 Investigaciones de campo
 - 2.2 Investigaciones de Laboratorio
 - 2.3 Trabajo de gabinete
 - 2.4 Diseño y Tratamiento de Mezclas
3. Estudio de Escombreras
 - 3.1 Investigaciones de campo
 - 3.2 Trabajo de gabinete
 - 3.3 Diseño y Tratamiento de Mezclas
4. Conclusiones y Recomendaciones
5. Anexos (Diagramas de Canteras, Registros de exploración y ensayos de laboratorio,).
6. Planos de Canteras y escombreras.

El estudio debe presentarse en físico (original y copia) y en versión digital (CD o DVD)



PERÚ

Ministerio
de Vivienda, Construcción
y Saneamiento

Viceministerio
de Construcción
y Saneamiento

Programa Nacional
de Saneamiento Rural

5. ESTUDIOS AMBIENTALES

El expediente deberá contener la última versión del instrumento de gestión ambiental, presentada a la Dirección General de Asuntos Ambientales (DGAA) del Ministerio de Vivienda, Construcción y Saneamiento, incluyendo la Resolución Directoral (Certificación Ambiental).

El Plan de manejo ambiental elaborado para el proyecto debe ser considerado como una partida de costo directo en la estructura de presupuesto, la misma que debe tener correlación directa entre su implementación y el cronograma de ejecución de obra.

Para proyectos de inversión que necesiten tramitar Certificación Ambiental de acuerdo a la Clasificación Anticipada

De acuerdo a la normativa vigente, según el Decreto Supremo N° 020-2017-VIVIENDA, decreto que modifica el Decreto Supremo N° 015-2012-VIVIENDA "Reglamento de Protección Ambiental para las actividades de Saneamiento, Construcción y Urbanismo" establece que para los proyectos con características similares y comunes del Sector Saneamiento para zonas rurales se enmarcan en dos tipologías:

- Para proyectos sobre ejecución parcial de cualquiera de los componentes de un proyecto integral de agua y saneamiento para poblaciones iguales o menores a 15,000 habitantes que cumplan por lo menos una de las siguientes consideraciones:
 - Se encuentre dentro de área natural protegida y/o zona de amortiguamiento del Área Natural Protegida
 - Se encuentre en zonas donde se haya comprobado presencia de restos arqueológicos.
- Link de enlace TDR 7:
- <http://nike.vivienda.gob.pe/sica/Modulos/AVClasificacionAnticipada.aspx>
- Para proyectos integrales de agua y saneamiento para poblaciones iguales o menores a 15,000 habitantes que cumplan por lo menos una de las siguientes consideraciones:
 - Se encuentre dentro de área natural protegida y/o zona de amortiguamiento del Área Natural Protegida
 - Se encuentre en zonas donde se haya comprobado presencia de restos arqueológicos.

Link de enlace TDR 8:

<http://nike.vivienda.gob.pe/sica/Modulos/AVClasificacionAnticipada.aspx>



PERÚ

Ministerio
de Vivienda, Construcción
y Saneamiento

Viceministerio
de Construcción
y Saneamiento

Programa Nacional
de Saneamiento Rural

Todo trámite de certificación ambiental y elaboración de los Instrumentos de Gestión Ambiental deberá estar a cargo de una empresa consultora y/o profesional acreditado por la Dirección General de Asuntos Ambientales del MVCS.

Cabe mencionar que, según el Reglamento del Sistema Nacional de Impacto Ambiental (artículo N°57), la Resolución que aprueba el Estudio Ambiental y da la Certificación Ambiental, pierde vigencia si dentro del plazo máximo de tres (03) años posteriores a su emisión, el titular no inicia las obras para la ejecución del proyecto. Este plazo podrá ser ampliado por la DGAA, si 30 días hábiles anteriores a la fecha de vencimiento, se solicita la prórroga, por única vez y ha pedido sustentado del titular, hasta por dos (02) años adicionales.

En caso de pérdida de vigencia de la Certificación Ambiental, se deberá iniciar el proceso para otorgamiento de una nueva Certificación Ambiental a la DGAA.

5.1 Certificado de Compatibilidad para Proyectos en Áreas Protegidas - SERNANP

De corresponder, para los proyectos que se encuentren superpuestos en las áreas naturales protegidas de administración nacional y/o en sus zonas de amortiguamiento y/o en las áreas de conservación regional, el SERNANP debe emitir Opinión Técnica Previa Vinculante, que comprende a la emisión de Compatibilidad y de la Opinión Técnica Previa Favorable. La solicitud de Opinión Técnica e Informe de Compatibilidad debe ser presentada de acuerdo a los requisitos del Artículo 1° de la Resolución Presidencial N° 057-2014-SERNANP.

Para realizar la consulta de superposición del área de influencia de la actividad propuesta sobre alguna zona de amortiguamiento o Área Natural Protegida el Titular de Proyecto deberá realizar la consulta en el Módulo de Compatibilidad y Certificaciones que fue aprobado mediante Resolución Presidencial N° 285-2016-SERNANP. Asimismo, deberá adjuntar la Ficha de Compatibilidad del sector Saneamiento descargada del aplicativo mismo.

Adjuntar al trámite de solicitud de Opinión Técnica e informe de Compatibilidad (cuadros técnicos, mapas, planos y anexos) en formato impreso y digital.



PERÚ Ministerio de Vivienda, Construcción y Saneamiento

Viceministerio de Construcción y Saneamiento

Programa Nacional de Saneamiento Rural

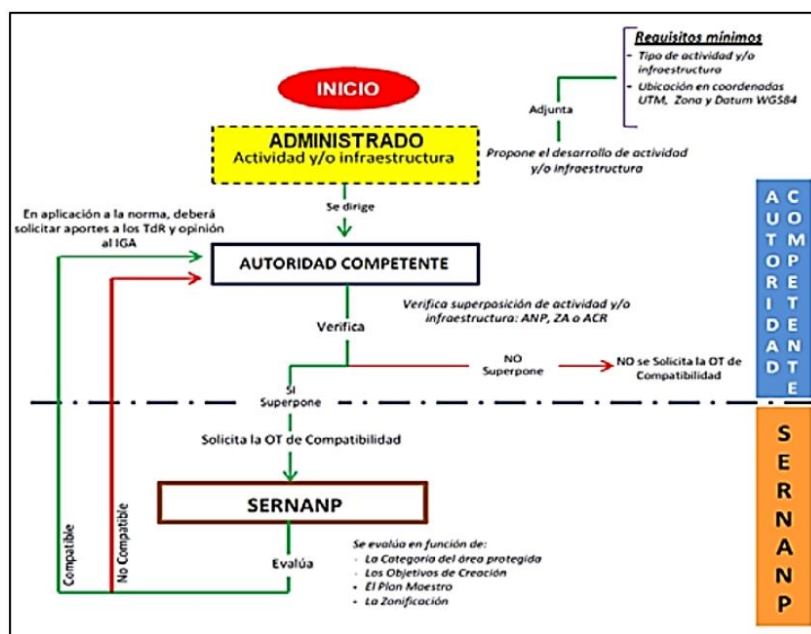


Figura N° 04 Ref: "Resolución Presidencial N° 057-2014-SERNANP (ANEXO II). Flujograma de procedimiento para la emisión de la compatibilidad"

5.2 Ficha Técnica Ambiental – FTA

El uso de la Ficha Técnica Ambiental (FTA) que se aplica a los Proyectos de Saneamiento que no se encuentran incluidos dentro del alcance de la Resolución Ministerial N° 383-2016-MINAM y comprendidos en la Resolución Ministerial N° 036-2017-VIVIENDA.

Para el registro de la FTA que tiene carácter de Declaración Jurada registrar la información en el siguiente enlace del aplicativo virtual:

<http://nike.vivienda.gob.pe/sica/Modulos/FTA.aspx>

De ser el caso, adjuntar la Ficha Técnica Ambiental, conjuntamente con los Informes, documentos y/o anexos referentes al trámite y aprobación respectiva. El presupuesto de las "medidas de manejo" tiene que guardar coherencia con las partidas del componente ambiental en el presupuesto del expediente técnico.

El procedimiento para la obtención del Certificado Ambiental con mayor detalle se encuentra más detallado en el numeral 11.8 de la Herramienta C.



PERÚ

Ministerio
de Vivienda, Construcción
y Saneamiento

Viceministerio
de Construcción
y Saneamiento

Programa Nacional
de Saneamiento Rural

6. INFORME TÉCNICO DE ANÁLISIS DE RIESGOS

El Análisis de Riesgo (AdR), tiene por objeto proteger los sistemas de agua y saneamiento ante el impacto de fenómenos naturales y de los inducidos por la acción humana que van desde la salud hasta asegurar las inversiones del sector de agua y saneamiento. De acuerdo al art. 28 Decreto Legislativo N° 1280.

Los sistemas de agua potable y saneamiento son especialmente vulnerables a amenazas naturales. Estas van desde la extensión y características físicas de los sistemas, hasta la importancia del agua durante la atención de emergencias. De ahí su importancia de realizar el análisis detallado y la implementación de las medidas de reducción de los riesgos.

Asimismo, dadas las soluciones definitivas como resultado del estudio, la exposición y vulnerabilidad de los sistemas de agua potable y saneamiento que finalmente se instalen; deberán ser evaluadas teniendo en cuenta los riesgos de disminución de las capacidades de las fuentes de agua mencionada, en especial por la explotación no racional.

El análisis de peligros es un proceso mediante el cual se identifica, evalúa y determina la probabilidad de ocurrencia de un evento que podría afectar a la UP¹ existente o al proyecto y se construye escenarios de sus características (severidad, recurrencia, área de impacto).

El análisis de Vulnerabilidad es un proceso mediante el cual se determina las condiciones en las cuales la UP o el proyecto enfrentarían el impacto de un peligro.

El consultor debe realizar el análisis de peligro con probabilidad de ocurrir y que por su magnitud y/o características, puede causar daños y Pérdidas en el sistema de agua potable y saneamiento.

El consultor debe analizar si el proyecto estará expuesto a uno o más de los peligros identificados; asimismo, debe analizar las alternativas de localización en las que se pueda reducir o eliminar la exposición del proyecto frente a los peligros identificados

En caso de concluir que habrá exposición del proyecto o elementos, analizar los factores que podrían generar su fragilidad o baja resiliencia (formas constructivas o diseño, materiales, tecnología, etc.)

En el caso de concluirse que hay riesgo, se definirán las medidas específicas que deberán incluirse, a efectos de reducir el riesgo a niveles aceptables, planteando las medidas técnicas que incrementen la resistencia del proyecto frente al impacto probable de un peligro o la resiliencia.

¹ Se entiende por Unidad Productora de bienes y/o servicios públicos (UP) al conjunto de recursos (infraestructura, equipos, personal, capacidades de gestión, entre otros) que, articulados entre sí, tienen la capacidad de proveer bienes y/o servicios públicos a la población. En este contexto, un sistema de abastecimiento de agua potable, un sistema de disposición sanitaria de excretas o alcantarillado sanitario.



PERÚ

Ministerio
de Vivienda, Construcción
y Saneamiento

Viceministerio
de Construcción
y Saneamiento

Programa Nacional
de Saneamiento Rural

El consultor debe evaluar las capacidades disponibles para su recuperación (sociales, financieras, productivas, etc.).

El consultor debe estimar los costos de inversión, operación y mantenimiento asociados a las medidas de reducción del riesgo.

Para el Desarrollo de este tema, sin ser limitativo, se recomienda aplicar la “Guía para la Evaluación del Riesgo en el Sistema de Abastecimiento de Agua potable y Alcantarillado Sanitario” aprobada con Resolución Jefatural N° 050-2018-CENEPRED/ J de fecha 06.03.2018 y las pautas establecidas en la “Guía General para Identificación, Formulación y Evaluación Social de proyectos de inversión pública, a nivel de perfil – Incorporando la Gestión del riesgo en un contexto de cambio climático” aprobado con R.D. N° 001-2015-EF/63.01 de fecha 23.01.2015.

Se debe respetar la determinación de zonas declaradas con “riesgo no mitigable”, ó declaradas intangibles, debiendo evitar la proyección de los proyectos dentro del área delimitada en esta categoría (Texto Único Ordenado de la ley N° 30556—Ley que aprueba disposiciones de carácter extraordinario para las intervenciones del Gobierno nacional frente a desastres y que dispone creación de la autoridad para la reconstrucción con cambios).

Este estudio, sin ser limitativo, comprenderá lo siguiente:

1. Introducción
2. Objetivos
3. Antecedentes (análisis de eventos pasados)
4. Descripción del área de estudio:
 - Ubicación, altitud, accesibilidad, clima, estructura urbana, salud pública.
 - Datos Geológicos, geomorfológico y topográficos
5. Descripción del Proyecto (Características y tamaño de los elementos del Sistema de agua potable y saneamiento; así como de su funcionamiento u operación y mantenimiento)
6. Trabajo de Campo realizado.
 - Puntos críticos identificados
7. Identificación y caracterización de los peligros
 - a) Recopilación y Análisis de la información disponible por entidades técnico científica competente (INGEMMET, INEI, SENAMHI, INDECI, CENEPRED, etc.).
 - b) Para cada peligro identificado se debe desarrollar, lo siguiente:
 - Factores Desencadenantes
 - Parámetros de evaluación (intensidad, duración, frecuencia, etc.)
 - Factores condicionantes (geología, geomorfología, suelos, etc.)
 - Selección del periodo de retorno y el riesgo de falla admisible (en función de la vida útil de los elementos del sistema de agua potable).
 - Estratificación y Grado de Peligro.



PERÚ

Ministerio
de Vivienda, Construcción
y Saneamiento

Viceministerio
de Construcción
y Saneamiento

Programa Nacional
de Saneamiento Rural

- Escenarios de probable ocurrencia del peligro.
 - Mapa de Peligro.
 - c) Estratificación y Mapa de Peligro Múltiple.
8. Análisis de elementos expuestos del sistema Existente (o en la situación sin proyecto) y en la situación con proyecto.
- a) Dimensión Física (número, tamaño y sectorización de los elementos del sistema de agua potable y saneamiento expuestos a cada uno de los peligros identificados).
 - b) Dimensión Económica (número y sectorización de servicios expuestos, tales como viviendas, comercio, servicios de telecomunicación, servicios de energía eléctrica, servicios prestados para abastecer agua potable y saneamiento, instituciones educativas, establecimientos de salud, etc.)
 - c) Dimensión Social (Número y sectorización de la Población afectada, nivel de organización, etc.).
 - d) Dimensión Ambiental (Disminución de las capacidades de las fuentes de agua mencionada, pérdida de fuente de agua, deforestación, especies de flora y fauna por área geográfica expuesta, pérdida de suelo)
9. Análisis de la Vulnerabilidad Física en la situación sin proyecto (o del sistema existente):
- Análisis exhaustivo de exposición a peligros (Grado y mapa de exposición)
 - Diagnóstico de los Factores de la vulnerabilidad de los sistemas existentes.
Parámetros de Vulnerabilidad (Estado de conservación, estado del suelo, nivel de pendiente, mantenimiento, obras de protección, nivel de organización).
 - Factores, estimación y niveles de vulnerabilidad.
 - Estratificación y mapa de vulnerabilidad
10. Análisis de Vulnerabilidad Física en la situación con proyecto:
- Análisis exhaustivo de exposición a peligros (grado y mapa de exposición)
 - Diagnóstico de la vulnerabilidad de los componentes o elementos de los sistemas de agua potable proyectados, tales como: Fuentes de Agua, línea de conducción, aducción, impulsión, distribución, reservorios, PTAP, cámaras de bombeo y otras estructuras.
Parámetros de Vulnerabilidad (Estado de conservación, estado del suelo, nivel de pendiente, mantenimiento, obras de protección, nivel de organización)
 - Diagnóstico de la vulnerabilidad del sistema de disposición sanitaria de excretas (UBS)
Parámetros de Vulnerabilidad (Estado de conservación, estado del suelo, nivel de pendiente, mantenimiento, obras de protección, nivel de organización)
 - Factores, estimación y niveles de vulnerabilidad.
 - Estratificación y mapa de vulnerabilidad
11. Análisis de la vulnerabilidad institucional (aspectos administrativos y capacidad de respuesta)



PERÚ

Ministerio
de Vivienda, Construcción
y Saneamiento

Viceministerio
de Construcción
y Saneamiento

Programa Nacional
de Saneamiento Rural

12. Análisis de la Vulnerabilidad Social
13. Análisis del riesgo
 - Niveles del riesgo.
 - Estratificación y mapa de riesgos
 - Identificación de probables daños y Pérdidas
14. Gestión del riesgo
 - Riesgo Tolerable
 - Medidas de prevención y reducción de riesgos
 - Análisis detallado de las medidas preventivas y de reducción de los riesgos.
 - Costos de la Implementación de las medidas de prevención y reducción de los riesgos
15. Conclusiones y Recomendaciones
16. Anexos:
 - Series históricas de eventos ocurridos.
 - Datos y cálculos hidrológicos, geotécnicos, Hidráulicos, geológicos, geofísicos, etc.
 - Datos y Cálculos de los parámetros de evaluación.
 - Tablas y datos estadísticos
 - Memoria de los métodos y modelamientos desarrollados.
17. Mapas y Planos (en CAD y Shapefile)
 - Mapa de identificación de puntos críticos en el área de estudio.
 - Mapa Temático de los factores Condicionantes y desencadenantes de cada uno de los peligros identificados
 - Mapa temático de los niveles o grados de peligros identificados.
 - Mapa temático de los factores de Vulnerabilidad
 - Mapa temático de los niveles o grados de Vulnerabilidad
 - Mapa temático de los niveles o grados de Riesgos.
 - Plano de las medidas preventivas y de reducción de riesgos implementadas.
 - Anexos:

El estudio debe presentarse en físico (original y copia) y en versión digital (CD o DVD)



PERÚ

Ministerio
de Vivienda, Construcción
y Saneamiento

Viceministerio
de Construcción
y Saneamiento

Programa Nacional
de Saneamiento Rural

7. GESTIÓN DE RIESGOS EN LA PLANIFICACIÓN DE LA EJECUCIÓN DE OBRAS - OSCE

El Consultor deberá de desarrollar el Estudio de Gestión de Riesgos conforme a la **Directiva 012-2017-OSCE/CD**, que incluya un enfoque integral de Gestión de Riesgos previsibles de ocurrir **durante la ejecución de la obra**, teniendo en cuenta las características particulares de la obra y las condiciones del lugar de su ejecución.

Para tal efecto, se deben usar los formatos incluidos como Anexos 1 y 3 de la Directiva, los cuales contienen la información mínima que puede ser enriquecida por las Entidades según la complejidad de la obra. El enfoque integral de gestión de riesgos debe contemplar, por lo menos, los siguientes procesos:

I. Identificación de Riesgos

Durante la elaboración del expediente técnico se deben identificar los riesgos previsibles que puedan ocurrir durante la ejecución de la obra, teniendo en cuenta las características particulares de la obra y las condiciones del lugar de su ejecución.

A continuación, se listan algunos riesgos que pueden ser identificados al elaborar el expediente técnico:

- a. Riesgo de errores o deficiencias en el diseño que repercutan en el costo o la calidad de la infraestructura, nivel de servicio y/o puedan provocar retrasos en la ejecución de la obra.
- b. Riesgo de construcción que generan sobrecostos y/o sobre plazos durante el periodo de construcción, los cuales se pueden originar por diferentes causas que abarcan aspectos técnicos, ambientales o regulatorios y decisiones adoptadas por las partes.
- c. Riesgo de expropiación de terrenos de que el encarecimiento o la no disponibilidad del predio donde construir la infraestructura provoquen retrasos en el comienzo de las obras y sobrecostos en la ejecución de las mismas.
- d. Riesgo geológico / geotécnico que se identifica con diferencias en las condiciones del medio o del proceso geológico sobre lo previsto en los estudios de la fase de formulación y/o estructuración que redunde en sobrecostos o ampliación de plazos de construcción de la infraestructura.
- e. Riesgo de interferencias / servicios afectados que se traduce en la posibilidad de sobrecostos y/o sobre plazos de construcción por una deficiente identificación y cuantificación de las interferencias o servicios afectados.
- f. Riesgo ambiental relacionado con el riesgo de incumplimiento de la normativa ambiental y de las medidas correctoras definidas en la aprobación de los estudios ambientales.
- g. Riesgo arqueológico que se traduce en hallazgos de restos arqueológicos significativos que generen la interrupción del normal



PERÚ

Ministerio
de Vivienda, Construcción
y Saneamiento

Viceministerio
de Construcción
y Saneamiento

Programa Nacional
de Saneamiento Rural

desarrollo de las obras de acuerdo a los plazos establecidos en el contrato o sobrecostos en la ejecución de las mismas.

- h. Riesgo de obtención de permisos y licencias derivado de la no obtención de alguno de los permisos y licencias que deben ser expedidas por las instituciones u organismos públicos distintos a la Entidad contratante y que es necesario obtener por parte de ésta antes del inicio de las obras de construcción.
- i. Riesgos derivados de eventos de fuerza mayor o caso fortuito, cuyas causas no resultarían imputables a ninguna de las partes.
- j. Riesgos regulatorios o normativos de implementar las modificaciones normativas pertinentes que sean de aplicación pudiendo estas modificaciones generar un impacto en costo o en plazo de la obra.
- k. Riesgos vinculados a accidentes de construcción y daños a terceros. Esta lista no es taxativa, sino enunciativa, pudiendo la Entidad incorporar otros riesgos, según la naturaleza o complejidad de la obra.

II. Análisis de Riesgos

Este proceso supone realizar un análisis cualitativo de los riesgos identificados para valorar su probabilidad de ocurrencia e impacto en la ejecución de la obra. Producto de este análisis, se debe clasificar los riesgos en función a su alta, moderada o baja prioridad. Para tal efecto, la Entidad puede usar la metodología sugerida en la Guía PMBOK, según la Matriz de Probabilidad e Impacto prevista en el Anexo N° 2 de la Directiva o, caso contrario, desarrollar sus propias metodologías para la elaboración de dicha Matriz.

III. Planificación de la Respuesta a Riesgos.

En este proceso se determinan las acciones o planes de intervención a seguir para evitar, mitigar, transferir o aceptar todos los riesgos identificados.

IV. Asignar Riesgos

Teniendo en cuenta qué parte está en mejor capacidad para administrar el riesgo, la Entidad debe asignar cada riesgo a la parte que considere pertinente, usando para tal efecto el formato incluido como Anexo N° 3 de la Directiva. La identificación y asignación de riesgos debe incluirse en la proforma de contrato de las Bases.

El Estudio de Gestión de Riesgos conforme a la **Directiva 012-2017-OSCE/CD**, debe sintetizar el resultado del Expediente Técnicos y de todos los demás estudios, autorizaciones, permisos e informes técnicos realizados. Su inicio, debe ser posterior a la conclusión del desarrollo del Expediente Técnico.

El estudio debe presentarse en físico (original y copia) y en versión digital (CD o DVD)



PERÚ

Ministerio de Vivienda, Construcción y Saneamiento

Viceministerio de Construcción y Saneamiento

Programa Nacional de Saneamiento Rural

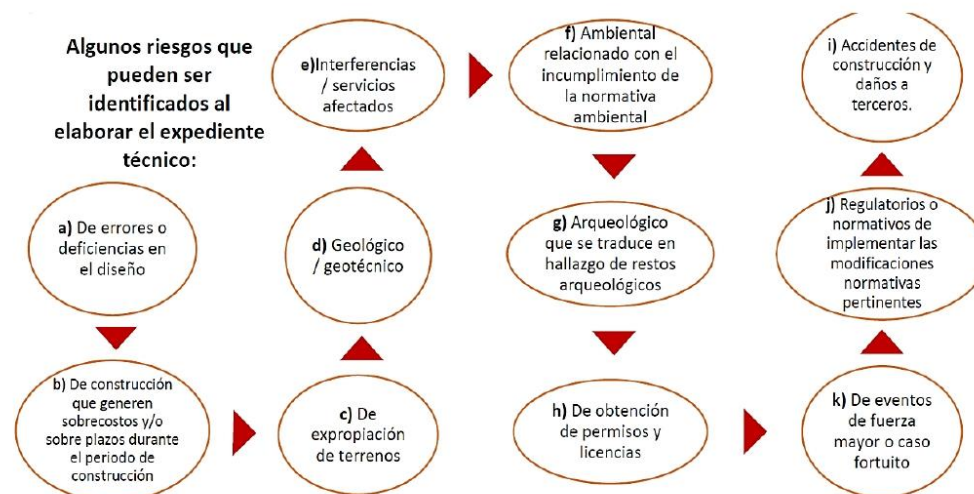


Figura N° 05 Ref: "Escuela Nacional de Control, curso: Ejecución y Supervisión del contrato de obra 2019".

8. MANUAL DE OPERACIÓN Y MANTENIMIENTO.

Se formularán los manuales de operación y mantenimiento del sistema, para condiciones normales y de emergencia, para lo cual se hará referencia a los manuales en uso existentes de las unidades responsables de la operación de los sistemas.

El consultor, debe realizar el dictado de charlas de capacitación para las áreas operativas involucradas, ilustrando detalladamente la operación y mantenimiento de los diferentes accesorios y equipos contemplados en el estudio, con ayuda de una presentación en Power Point.

Se debe detallar los procesos de la operación y cronograma anual del mantenimiento preventivo total de los principales componentes de éste.

Los manuales se desarrollarán considerando todas las actividades necesarias para realizar una correcta operación y mantenimiento de las unidades del sistema de tratamiento, así como el funcionamiento de cada componente de agua y saneamiento.

Se desarrollarán todas las actividades para el inicio de funcionamiento y puesta en marcha de la planta.



PERÚ

Ministerio
de Vivienda, Construcción
y Saneamiento

Viceministerio
de Construcción
y Saneamiento

Programa Nacional
de Saneamiento Rural

Se desarrollarán todas las actividades para el mantenimiento preventivo y correctivo. Se realizará un ítem específico para el retiro y disposición de lodos de las lagunas.

Se listarán todos los recursos necesarios para hacer posible todas las actividades antes mencionadas detallando:

- a) Recursos Humanos
- b) Equipos
- c) Herramientas
- d) Insumos
- e) Servicios (Agua, Luz)
- f) Comunicación
- g) Transporte
- h) Otros que se considere necesarios a criterio técnico.
- i) Mantenimiento y calibración de Equipos de Laboratorio
- j) Costos servicio externo de análisis trimestral en laboratorio acreditado

Se elaborará la lista de equipamiento del laboratorio considerando todos los equipos y cristalería necesarios para el laboratorio.

Se planteará un programa de monitoreo de control de calidad de los parámetros operacionales en los puntos críticos del sistema y el efluente. Asimismo, se tendrá cuidado en considerar un muestreo para análisis en laboratorio acreditado según lo establece la autoridad de salud.



PERÚ

Ministerio
de Vivienda, Construcción
y Saneamiento

Viceministerio
de Construcción
y Saneamiento

Programa Nacional
de Saneamiento Rural

9. PLAN DE SEGURIDAD Y SALUD OCUPACIONAL

El Consultor durante la etapa del desarrollo del Proyecto, debe considerar para la elaboración del Expediente Técnico las exigencias relacionadas a la aplicación de la Norma G-050 "SEGURIDAD DURANTE LA CONSTRUCCION" del Reglamento Nacional de Edificaciones.

La aplicación de la Especificación de Seguridad e Higiene Ocupacional, no interfieren con las Disposiciones establecidas en cualesquiera de los otros documentos que conforman el Expediente Técnico, Disposiciones establecidas por la Legislación, ni limitan las Normas dictadas por los Sistemas Administrativos, así como otras Normas que se encuentren vigentes y que son de aplicación en la Elaboración de un Proyecto, así como para su ejecución.

EL PLAN DE SEGURIDAD Y LAS CONDICIONES DE SEGURIDAD E HIGIENE OCUPACIONAL

El Plan o Programa de Seguridad e Higiene Ocupacional, es el punto de partida para prevenir riesgos en la zona de trabajo de una obra; por ello, PNSR aplica para sus proyectos y obras la Especificación indicada, que contiene los aspectos generales de un "Estudio Básico de Seguridad y Salud" y base para que el Consultor elabore el "Plan de Seguridad e Higiene Ocupacional" de una obra en particular.

PRESUPUESTO DEL PLAN DE SEGURIDAD E HIGIENE OCUPACIONAL

En el Expediente Técnico de la obra, en lo correspondiente al valor referencial (Presupuesto), las partidas para obras provisionales y trabajos preliminares consideran las partidas requeridas para Seguridad e Higiene Ocupacional, como es el caso de los campamentos, depósitos, señalizaciones, cercos, barandas y otras señales necesarias.

Respecto a los cascos, lentes, protectores de oídos, escaleras, Etc. que son de uso personal o para una cuadrilla, se consideran en los análisis de costos de cada partida como un porcentaje de la mano de obra, el ítem "Herramientas complementarias: 2%".

En cuanto al personal especializado de la elaboración y ejecución del "Plan de Seguridad e Higiene Ocupacional en Obra", este se considera en los gastos generales y permanecerá durante el tiempo que dure la obra. En caso de ampliaciones del plazo, los gastos que se originen por este concepto serán de cargo del consultor, si las causas son imputables al mismo.

Nota. - El Estudio Definitivo de Seguridad e Higiene Ocupacional en su totalidad, debe estar firmado por el Ingeniero especialista responsable de su ejecución.

TRABAJOS POSTERIORES

El Plan de Seguridad contemplará también las previsiones y las informaciones para efectuar en su oportunidad las debidas condiciones de seguridad y salud previsibles para trabajos posteriores, como es el caso de los manuales de operación y mantenimiento de las instalaciones, equipos, etc.



PERÚ

Ministerio
de Vivienda, Construcción
y Saneamiento

Viceministerio
de Construcción
y Saneamiento

Programa Nacional
de Saneamiento Rural

10. PANEL FOTOGRÁFICO

Recopilar en fotografías los diferentes componentes del sistema existente y ubicaciones de componentes proyectados. Estas fotografías deberán evidenciar la situación actual, asimismo, deberá considerarse fotografías panorámicas de la zona de intervención, fuentes de agua, cuerpos receptores, ubicación de reservorios, plantas de tratamiento de agua y aguas residuales; así como, cualquier situación especial que requiere una vista específica, tales como: zonas de cruces aéreos de tuberías, puentes, zonas de desprendimiento de roca, entre otros. El panel fotográfico deberá considerar una breve descripción de la fotografía y del componente al cual pertenece.

Se deben y tomar fotografías satelitales donde se referencie las vías de acceso, las coordenadas del proyecto.

11. BIM (Building Information Modelling)

Toda las estructuras y obras hidráulicas, viviendas, UBS, etc. Deben ser utilizando los lineamientos técnicos considerando como mínimo para obtener un Modelo de Información para proyectos de obras de agua potable y saneamiento, en base al BIM (Building Information Modelling). El objeto es centralizar toda la información del proyecto utilizando un modelo de información digital, creado por el consultor y aprobado por el Supervisor de proyecto, basados en la elaboración de planos, incorporando información geométrica (3D), de tiempos (4D), de costos (5D), ambiental (6D) y de mantenimiento (7D).

El objetivo de este sistema es de obtener una visión integral y espacial de las estructuras diseñadas, de tal manera que puedan detectarse interferencias u otros aspectos que no se aprecian en una versión bidimensional de los planos.



PERÚ

Ministerio
de Vivienda, Construcción
y Saneamiento

Viceministerio
de Construcción
y Saneamiento

Programa Nacional
de Saneamiento Rural

12. RESOLUCIONES, CERTIFICADOS, ACREDITACIONES Y/O AUTORIZACIONES

12.1 DOCUMENTO QUE ACREDITE LA DISPONIBILIDAD HÍDRICA DE LA FUENTE EMITIDA POR AUTORIDAD DEL AGUA (ANA/ALA)

De acuerdo a la Resolución Jefatural N° 21-2017-ANA se ha establecido que la acreditación de disponibilidad hídrica en el marco del Decreto Supremo N° 022-2016-MINAGRI es otorgada por la administración local del agua, sin exigir la presentación de estudios al administrado.

En ese sentido, De acuerdo al tipo de fuente proyectada superficial o subterránea, se deberá presentar a la Autoridad Local del Agua, los estudios correspondientes de cada fuente, a fin de obtener la Resolución Administrativa (Anexo 02) otorgada por la Administración Local del Agua, para ello deberá presentar los siguientes requisitos:

- 1) Formato Anexo 01: Solicitud para la acreditación de disponibilidad hídrica (debidamente llenado).
- 2) Plano de ubicación del punto de captación del Agua.
- 3) Pago por derecho de Inspección ocular.

12.2 AUTORIZACIÓN SANITARIA DE APROBACIÓN DE DISEÑO DE LAS PLANTAS DE TRATAMIENTO DE AGUA POTABLE POR PARTE DE LA DIGESA.

Para PLANTAS DE TRATAMIENTO DE AGUA POTABLE, adjuntar la Autorización sanitaria de sistema de tratamiento de agua de consumo humano y/o modificaciones, conjuntamente con los Informes, documentos y/o anexos referentes al trámite y aprobación respectiva.

Tramitada en el marco del Decreto Supremo N° 031-2010-SA, Decreto Supremo N° 002-2008-MINAM, Decreto Supremo N° 011-2006-VIVIENDA y Decreto Supremo N° 054-2013-PCM.

12.3 AUTORIZACIÓN SANITARIA DEL SISTEMA DE TRATAMIENTO Y DISPOSICIÓN FINAL DE AGUAS RESIDUALES DOMÉSTICAS CON INFILTRACIÓN EN EL TERRENO

A partir de la emisión del Decreto Supremo N° 001-2016-SA, todos los sistemas de tratamiento, sean estos tanques sépticos, biodigestores, otros que se pudieran plantear, con infiltración en el terreno; en pequeña escala (una vivienda o vivienda multifamiliares) o gran escala (centros poblados, comunidades, caseríos, campamentos o actividades productivas en general); generen o no impactos ambientales; están en la obligación de tramitar y obtener la autorización sanitaria del sistema de tratamiento y disposición de aguas residuales domésticas con infiltración en el terreno.



PERÚ

Ministerio
de Vivienda, Construcción
y Saneamiento

Viceministerio
de Construcción
y Saneamiento

Programa Nacional
de Saneamiento Rural

En ese sentido, para el caso de proyectos que se han incluido la opción técnica de arrastre hidráulico con tanques sépticos mejorados o biodigestores, es necesario tramitar la autorización sanitaria del sistema de tratamiento y disposición de aguas residuales domésticas con infiltración en el terreno.

Inicio del Procedimiento

A través del Trámite Documentario DIGESA o Gestor Electrónico de Expedientes GEE: <https://www.vuce.gob.pe/gee/index.jsp>

Requisitos:

- 1) Solicitud presentada a través del Gestor Electrónico de expedientes www.vuce.gob.pe/gee/index.jsp, indicando el número de expediente que deberá tramitar con su código de pago interbancario (CPB).
- 2) Planos de localización y ubicación, que contenga el Sistema de tratamiento dentro de la propiedad y planos de planta y cortes a escala adecuada, firmados por un Ingeniero Sanitario Colegiado y habilitado.
- 3) Memoria descriptiva del sistema de tratamiento y disposición final en el terreno, firmado por un Ingeniero Sanitario Colegiado y habilitado; que incluya Descripción del sistema de tratamiento; Memoria de cálculo; Evaluación Ambiental del efecto de la disposición final de aguas residuales domésticas en la napa freática y su probable afectación.
- 4) Prueba de percolación en el área de disposición final en el terreno u otro que determine la capacidad de percolación, suscrito por el ingeniero sanitario colegiado y habilitado.
- 5) Manual de Operación y Mantenimiento del sistema de tratamiento y de disposición final en el terreno, firmado por un Ingeniero Sanitario colegiado y habilitado.
- 6) Resolución Directoral Sectorial que aprueba el Instrumento de Gestión Ambiental, adjuntando el resumen Ejecutivo/a que incluya la evaluación ambiental de la infiltración de las aguas residuales tratadas (a excepción de viviendas unifamiliares).

Entregables:

- 1) Resolución Directoral que otorga a favor del PNSR la Autorización Sanitaria del Sistema de Tratamiento y Disposición Final de Aguas residuales Domésticas con infiltración en el terreno.
- 2) Un Ejemplar del Informe técnico de DIGESA que concluye el cumplimiento de los requisitos técnicos y administrativos exigidos.

12.4 AUTORIZACIÓN DE VERTIMIENTO DE AGUAS RESIDUALES, MUNICIPALES Y DOMESTICAS TRATADAS, OTORGADO POR EL ANA

De corresponder, adjuntar la Autorización de Vertimiento y Reúso de Aguas Residuales Tratadas, conjuntamente con los Informes, documentos y/o anexos referentes al trámite y aprobación respectiva.

Tramitada en el marco de la Resolución Jefatural N° 224-2013-ANA.



PERÚ

Ministerio
de Vivienda, Construcción
y Saneamiento

Viceministerio
de Construcción
y Saneamiento

Programa Nacional
de Saneamiento Rural

12.5 AUTORIZACIÓN DE REÚSOS DE AGUAS RESIDUALES, MUNICIPALES Y DOMESTICAS TRATADAS, OTORGADO POR EL ANA

De corresponder, adjuntar la Autorización de Vertimiento y Reúsos de Aguas Residuales Tratadas, conjuntamente con los Informes, documentos y/o anexos referentes al trámite y aprobación respectiva.

Tramitada en el marco de la Resolución Jefatural N° 224-2013-ANA.

12.6 FACTIBILIDAD DE SERVICIOS DE ENERGÍA ELÉCTRICA

El Consultor debe realizar todas las gestiones y trámites requeridos para obtener los suministros eléctricos correspondientes y los puntos de alimentación eléctrica requeridos ante la ECE- Empresa concesionaria de Electricidad, para cada una de los componentes: pozos, cámaras de rebombeo, cisternas, reservorios apoyados, entre otros, que requieran de estos servicios.

Todos los costos que demanden el trámite y gestiones por concepto de obtener los Suministros Eléctricos correspondientes y los Puntos de Alimentación Eléctrica, así como los dispositivos legales en materia por derecho de Factibilidad Eléctrica serán cubiertos íntegramente por el Consultor, siendo el consultor responsable de la aprobación de los expedientes de las redes eléctricas primarias y/o secundarias los que deben ser presentadas al concesionario correspondiente donde se ubica el área del proyecto.

12.6.1 TIPOS DE PROYECTOS ELECTROMECÁNICOS DEL PNSR CON DIVERSOS PUNTOS DE ENTRADA DE SUMINISTRO ELECTRICO

Suministro de energía eléctrica: Dotación de energía eléctrica que requiera un individuo y/o empresa.

1) Proyectos cuando existen Redes Eléctricas de baja Tensión o Media Tensión en una localidad o centro poblado.

A. Cuando las redes eléctricas están dentro de la población y con distancia máxima de 25 metros del último poste del tendido eléctrico.

De acuerdo a la Norma Técnica de calidad de los servicios rurales (NTCSER)- Resolución Directoral N° 016-2008-EM/DGE en su título sexto esta debe ser atendida por el concesionario eléctrico.

“...

TITULO SEXTO

Calidad del servicio comercial:



PERÚ

Ministerio
de Vivienda, Construcción
y Saneamiento

Viceministerio
de Construcción
y Saneamiento

Programa Nacional
de Saneamiento Rural

La Calidad del Servicio Comercial se evalúa sobre tres (3) aspectos, los mismos que sólo son de aplicación en las actividades de distribución de la energía eléctrica:

a) *Trato al Cliente:*

- Solicitudes de nuevos suministros, modificación de los existentes o Ampliación de Potencia contratada;
- Reconexiones;
- Opciones Tarifarias;
- Reclamaciones por errores de medición/facturación;
- Otros.

b) *Medios a disposición del Cliente*

- Facturas;
- Registro de reclamaciones;
- Centros de atención y sistemas de atención telefónica;
- Centros de venta de energía prepago.

c) *Precisión de medida de la energía facturada.*

Trato al Cliente

El Suministrador debe brindar al Cliente un trato razonable, satisfactorio y sin demoras prolongadas o excesivas a sus solicitudes y reclamos.

Indicadores de la Calidad del Servicio Comercial. - En todos los casos, los indicadores son Plazos Máximos fijados al Suministrador para el cumplimiento de sus obligaciones.

Tolerancias:

a) Solicitudes de Nuevos Suministros o Ampliación de la Potencia Contratada. -

Cumplidas las condiciones a que están obligados os interesados, los plazos máximos, en días calendario, para la atención a sus solicitudes son:

Solicitudes		Plazo Máximo (días)
Sin modificación de redes	Hasta 50 kW	15
	Mayor a 50 kW	30
Con modificación de redes	Hasta 50 KW	30
	Mayor a 50 kW	90
Con expansión sustancial*		360

*El plazo inicia en caso se cuente con una vivienda o la infraestructura este construida en la zona. Para el caso de los proyectos del PNSR el plazo inicia cuando la obra se encuentra terminada, por tal motivo se recomienda que de corresponder este punto optar por la opción B.

Para los casos de expansión sustancial el suministrador deberá informar al solicitante sobre las obras necesarias que realizará a fin de atender su solicitud y el plazo correspondiente.



PERÚ

Ministerio
de Vivienda, Construcción
y Saneamiento

Viceministerio
de Construcción
y Saneamiento

Programa Nacional
de Saneamiento Rural

Los siguientes procesos deben ser consultados con la norma NTCSE RD-016-2008-EM-DGE.

B. Cuando las redes eléctricas están fuera de los poblados y existen redes eléctricas de media tensión a más de 25 metros

Se procederá de acuerdo a lo estipulado en el numeral 10, 11 "Para Sistemas de Utilización en Media Tensión" del R.D N° 018-2002-EM/DGE DEL Ministerio de Energía y Minas- Dirección General de Electricidad:

"... 10. FIJACIÓN DEL PUNTO

10.1 Requisitos:

Para Sistemas de Utilización en Media Tensión

Solicitud del Interesado dirigida al Concesionario, adjuntando lo siguiente:

- a) Copia del documento que acredita la representatividad legal del Interesado.
- b) Dos (2) copias del plano de ubicación en escala 1/ 5 000 o 1/ 10 000 con indicación de las vías de acceso al área a electrificar o referencias físicas que permitan su fácil ubicación con respecto a las instalaciones existentes.
- c) Copia del documento que acredita la propiedad del predio. En caso de predios alquilados, presentar adicionalmente la autorización escrita del propietario para solicitar el suministro eléctrico ante el Concesionario.
- d) Máxima demanda, factor de simultaneidad y relación de equipos.

10.2 Procedimiento

10.2.1 El Interesado presentará al Concesionario la solicitud del punto de diseño cumpliendo con los requisitos indicados. Para el caso de los Sistemas de Utilización en Media Tensión, en la misma solicitud podrá solicitar el presupuesto de conexión.

10.2.2 El Concesionario fijará el punto o los puntos de diseño indicando su ubicación en los planos y las condiciones técnicas (nivel de tensión, potencia de cortocircuito, coordinación de la protección, entre otros).

10.2.3 El Concesionario fijará el punto o los puntos de diseño dentro de los plazos indicados a continuación contados a partir de la fecha de presentación de la solicitud.

- Para Sistemas de Distribución: quince (15) días útiles

- Para Sistemas de Utilización: diez (10) días útiles

10.2.4 El plazo de validez del punto de diseño será de dos (2) años.

11. Elaboración de proyectos

11.1 Consideraciones de Diseño

11.1.1 Con el punto o los puntos de diseño fijado por el Concesionario, el Ingeniero designado por el Consultor elaborará el proyecto según corresponda:

- Subsistema de Distribución Primaria.
- Subsistema de Distribución Secundaria.
- Instalaciones de Alumbrado de Vías Públicas.
- Sistemas de Utilización en Media Tensión.



PERÚ

Ministerio
de Vivienda, Construcción
y Saneamiento

Viceministerio
de Construcción
y Saneamiento

Programa Nacional
de Saneamiento Rural

11.1.2 El Proyecto deberá cumplir con las exigencias técnicas de los dispositivos vigentes relacionados con el ámbito de la Distribución, siendo los relevantes los siguientes:

Para Sistemas de Utilización

- Decreto Ley N° 25844 "Ley de Concesiones Eléctricas" y su Reglamento.
- Norma Técnica de Calidad de los Servicios Eléctricos.
- Código Nacional Electricidad Utilización.
- Normas DGE "Terminología en Electricidad" y "Símbolos Gráficos en Electricidad".
- Condiciones técnicas indicadas en el documento del punto de diseño.
- Reglamento Nacional de Edificaciones vigente.
- Ley de Protección del Medio Ambiente y Protección del Patrimonio Cultural de la Nación según corresponda.
- Sistema Legal de Unidades de Medida del Perú (SLUMP).

11.1.3 El Ingeniero designado por el Consultor inspeccionará el terreno que corresponde al proyecto, sus vías de acceso y su interconexión con el punto de diseño fijado para compatibilizar el proyecto con las instalaciones eléctricas existentes.

11.1.4 Para los Sistemas de Distribución, las subestaciones proyectadas deberán estar ubicadas en lugares de libre y permanente acceso de vehículos pesados para facilitar su construcción, operación y mantenimiento.

Las áreas de terreno destinadas a la construcción de subestaciones ubicadas dentro de propiedades de terceros, deben estar debidamente delimitadas para facilitar al Interesado efectuar la transferencia al Concesionario.

11.1.5 Los planos del proyecto serán elaborados en escala 1: 1 000; sólo en casos justificados se podrá utilizar la escala 1: 500 o 1: 2 000.

11.1.6 La escala del plano de ubicación será 1: 5 000; para zonas rurales se podrá utilizar escala 1: 10 000.

Debe indicar la relación geográfica del área cuya electrificación se trata con vías públicas o puntos principales de referencia, la orientación magnética y las coordenadas geográficas.

Para los Sistemas de Distribución ubicados fuera del área electrificada, el Concesionario, de considerarlo necesario, podrá solicitar coordenadas UTM Datum WGS84 o PSAD56, como mínimo 6 puntos para el perímetro y 2 puntos en el centro de la ciudad (plaza principal, hito más importante), y para urbanizaciones (áreas pequeñas) considerar 2 puntos (esquinas).

11.1.7 Los formatos, medidas y doblado de planos deberán cumplir lo establecido en las Normas Técnicas Peruanas correspondientes (ExITINTEC 272.002, 833.001 y 833.002).

Formato Dimensiones (mm)

- A0 841 x 1189
- A1 594 x 841
- A2 420 x 594
- A3 297 x 420
- A4 210 x 297



PERÚ

Ministerio
de Vivienda, Construcción
y Saneamiento

Viceministerio
de Construcción
y Saneamiento

Programa Nacional
de Saneamiento Rural

11.1.8 Los documentos del proyecto elaborado, estarán foliados y llevarán un

Visto Bueno en cada hoja. Al final del mismo, así como cada plano serán debidamente sellados y firmados.

11.2 Contenido del proyecto

11.2.1 Subsistema de Distribución Primaria y Sistemas de Utilización

- a) Memoria Descriptiva.
- b) Especificaciones técnicas de equipos, materiales y de montaje.
- c) Planos del recorrido de las líneas primarias (aéreas, subterráneas o ambas), con indicación de la ubicación de las subestaciones, cortes transversales de vías, curvas de nivel, plano de ubicación con coordenadas geográficas, leyenda y notas.
- d) Planos con detalles de montaje de estructuras, subestaciones, retenidas, cimentaciones de estructuras, puestas a tierra, ductos, diagrama unifilar y otros que fueran necesarios.
- e) Cálculos justificativos eléctricos y mecánicos.
- f) Cronograma de obra y plazo de ejecución de obra.
- g) Para Sistemas de Distribución Medrado y Presupuesto y para Sistemas de Utilización solamente Medrado.

Para las redes primarias que recorren zonas rurales y urbano-rurales, el proyecto puede ser complementado - si fuera necesario - con los siguientes estudios:

- Estudios Geológicos y Geotécnicos
- Estudio de no afectación al Patrimonio Nacional
- Estudios de Impacto Ambiental.

..."

Los trámites y procedimientos requeridos para la revisión, aprobación y otros pasos necesarios para garantizar el normal funcionamiento del proyecto deben ser realizados por el consultor acatando las normas vigentes relacionadas a los sistemas eléctricos.

2) Proyectos con Paneles fotovoltaicos (Paneles Solares) % Grupos Electrónicos (Gas-D2)

Para el caso de instalación de los paneles fotovoltaicos (paneles solares) y/o grupos electrónicos el consultor sustentará mediante un documento que no existe redes eléctricas de media tensión que sean administradas por las empresas concesionarias de electricidad y/o empresas municipales, para lo cual deberá presentar documentos que sustenten la opción seleccionada.

Para este caso el consultor deberá presentar al responsable de la evaluación de la parte eléctrica y electromecánica el cálculo de la demanda eléctrica de los componentes a utilizar en las PTAP y PTAR a fin de determinar la optimización del número de paneles fotovoltaicos y las baterías, para garantizar la correcta operatividad de los equipos electromecánicos y eléctricos a instalarse en el proyecto.



PERÚ

Ministerio
de Vivienda, Construcción
y Saneamiento

Viceministerio
de Construcción
y Saneamiento

Programa Nacional
de Saneamiento Rural

El consultor a través de su especialista de la rama, deberá estar en constante coordinación con el encargado responsable del proyecto representante del Programa Nacional de Saneamiento Rural-PNSR para que se hagan las consultas técnicas al especialista de la parte eléctrica y/o electromecánica del PNSR y se alinee los criterios de ingeniería a emplear en las alternativas de solución para el abastecimiento de energía de las PTAP, PTAR y a partir del punto de entrada del suministro eléctrico tramitado y garantizado por el consultor.

12.7 CERTIFICADO DE INEXISTENCIA DE RESTOS ARQUEOLÓGICOS (CIRA)

Es el documento mediante el cual el Ministerio de Cultura certifica que en un área determinada no existen vestigios arqueológicos en superficie.

La gestión de obtención de CIRA se realizará en el marco del Decreto Supremo N° 003-2014-MC, publicado en el Diario de Peruano el 04.10.2014 que aprueba el Reglamento de Intervenciones Arqueológicas (RIA).

El CIRA no está sujeto a plazo de caducidad alguno. Para el caso, el CIRA devendrán de una solicitud, y se obtendrá necesariamente para la ejecución de cualquier proyecto de inversión pública (DS N° 003-2014-MC) y privada, excepto en los casos establecidos en el Título VII, Artículo 57, como son:

- a) Áreas con CIRA emitido anteriormente.
- b) Cuando se ejecuten sobre infraestructura preexistente.
- c) Sobre polígonos de áreas catastradas y aprobados por el Ministerio de Cultura.
- d) Áreas urbanas consolidadas, siempre que sean áreas urbanas sin antecedentes arqueológicos e históricos.
- e) Zonas sub acuáticas.

El CIRA será emitido por la Dirección de Certificaciones, así como por las Direcciones Desconcentradas de Cultura (DDC), según el ámbito de sus competencias.

Para la emisión del CIRA es necesario presentar un expediente debidamente foliado, adjuntando un disco compacto conteniendo las versiones digitales de textos, tablas, mapas y planos en los formatos establecidos por el Ministerio de Cultura (Título VII, Art. 55 del RIA). El expediente deberá incluir:

Para la correcta obtención del CIRA, se recomienda proceder conforme a la "GUÍA PARA LA EXPEDICIÓN DEL CERTIFICADO DE INEXISTENCIA DE RESTOS ARQUEOLÓGICOS – CIRA", la misma que podrá ser descargado a través del siguiente enlace:

https://transparencia.cultura.gob.pe/sites/default/files/transparencia/2017/12/resoluciones-del-viceministerio-de-patrimonio-cultural-e-industrias-culturales/rvm238-aprobarlaguiaparaaexpediciondelcertificadodeinexistenciaderestosarqueologicos-cira_0.pdf



PERÚ

Ministerio
de Vivienda, Construcción
y Saneamiento

Viceministerio
de Construcción
y Saneamiento

Programa Nacional
de Saneamiento Rural

12.8 CERTIFICACIÓN AMBIENTAL / FICHA TÉCNICA AMBIENTAL

Requisitos para la tramitar la certificación ambiental:

- Solicitud virtual del Titular del proyecto, cumpliendo con el llenado del aplicativo virtual para la Clasificación Anticipada.
- Copia del Certificado o Constancia de Compatibilidad emitido por el SERNANP, de corresponder, solo para aquellos proyectos ubicados en área natural protegida de administración nacional o su Zona de Amortiguamiento o del Área de Conservación Regional.
- Presentar según la categoría que corresponde de acuerdo a los TDR que se encuentran publicados dentro del módulo del aplicativo virtual de la Clasificación Anticipada:
<http://nike.vivienda.gob.pe/sica/Modulos/AVClasificacionAnticipada.aspx>

El procedimiento administrativo para solicitar la Certificación Ambiental ante el MVCS es GRATUITO, a excepción de los proyectos a desarrollarse en las regiones en que se ha suscrito un convenio de delegación de competencias en materia ambiental con el Ministerio de Vivienda, Construcción y Saneamiento. En ese caso, el derecho de pago para obtener la Certificación Ambiental en categoría I (DIA) es establecido por cada Gobierno Regional a través de su respectivo Texto Único de Procedimientos Administrativos (TUPA). Para ello, deberás acceder a la página web del Gobierno Regional y verificar los requisitos estipulados en su TUPA vigente.

Regiones con convenio suscrito e implementado: San Martín, Arequipa y Piura

www.regionsanmartin.gob.pe/ClasificacionAmbiental (revisar TUPA para el derecho de pago)

www.regionpiura.gob.pe/certificacion_ambiental (revisar TUPA para el derecho de pago)

- En caso al proyecto de inversión propuesto, le corresponda la Categoría I, el llenado del Aplicativo Virtual para la Clasificación Ambiental de los proyectos, para el caso de los proyectos de saneamiento se requiere la participación de un ingeniero ambiental o ingeniero sanitario o ingeniero con especialización en saneamiento. Dichos profesionales deberán estar inscritos en una Entidad Autorizada para elaborar los estudios ambientales del sector VIVIENDA.
- En el caso que, al proyecto de inversión propuesto, le corresponda la Categoría II o III, el llenado del aplicativo virtual podrá ser realizado por cualquiera de los profesionales que formen parte de la Entidad Autorizada para elaborar los estudios ambientales del sector VIVIENDA.



PERÚ

Ministerio
de Vivienda, Construcción
y Saneamiento

Viceministerio
de Construcción
y Saneamiento

Programa Nacional
de Saneamiento Rural

- De acuerdo al Artículo 50° del Reglamento del SEIA (Decreto Supremo N° 019-2009-MINAM): Los estudios ambientales, anexos y demás documentación complementaria, deben estar suscritos por el titular y los profesionales responsables de su elaboración; asimismo, el estudio ambiental debe ser suscrito por los representantes de la consultora a cargo de su elaboración.

En virtud a ello, La DGAA ha diseñado el "Formato II - Declaración Jurada para carga de archivos" en beneficio de nuestros administrados, el cual se podría adjuntar al Instrumento de Gestión Ambiental, con lo cual ya no sería necesario imprimir el Instrumento y suscribir en todas sus páginas, pues bastaría con adjuntar este Formato y el archivo solo en su versión digital.

Formato II - Declaración Jurada para carga de archivos, podrá ser descargado en el siguiente link:
<http://nike.vivienda.gob.pe/sica/Modulos/CertificacionAmbiental.aspx>

Para los proyectos que ameritan presentar Ficha Técnica Ambiental (FTA), no necesita aprobación por parte de la autoridad competente ya que de acuerdo al artículo 3° de la Resolución Ministerial N° 036-2017-VIVIENDA. Por tal motivo, es importante destacar la coherencia y la concordancia con la que debe contar la información ingresada por el Titular con relación a su proyecto.

Para registrar la información que tiene carácter de declaración jurada ingresar al siguiente link:
<http://nike.vivienda.gob.pe/sica/Modulos/FTA.aspx>



PERÚ

Ministerio
de Vivienda, Construcción
y Saneamiento

Viceministerio
de Construcción
y Saneamiento

Programa Nacional
de Saneamiento Rural

13. REGISTRO BANCO DE PROYECTOS

De acuerdo a la Directiva N° 001-2019-EF/63.01; el Consultor debe presentar el Formato N° 08-A "Registros en la fase de Inversión para proyectos de inversión" debidamente llenado, con la información del proyecto. Requisito previo para iniciar el trámite de la Resolución Directoral de aprobación del Expediente Técnico.

Como mínimo deberá presentar los siguientes:

1. Constancia de registro de la Fase de Inversión
2. Formato N° 08-A: Registros en la fase de Inversión para proyectos de inversión.
3. Evaluación Social e
4. Informe de consistencia

La Evaluación Social del Proyecto de Inversión, Corresponde la actualización de los indicadores sociales en la Fase de Ejecución del Proyecto de Inversión - Expediente Técnico y que se verá registrado en el Formato N° 08-A. La Evaluación Social consiste en la identificación, medición, y valorización de los beneficios y costos de un proyecto, desde el punto de vista del Bienestar Social. Deberá contener como mínimo:

- Producción proyectada de los servicios de Agua potable y Saneamiento
- Identificar los recursos requeridos para brindar los servicios a los usuarios (costos de reposición y de O&M) en la etapa operativa del proyecto.
- Beneficios Sociales.
- Costos Sociales
- Indicadores de rentabilidad social del proyecto en la fase de ejecución.

El Informe de consistencia, es la evaluación de consistencia entre el Expediente Técnico detallado y el estudio de pre inversión por el que se otorgó la viabilidad. El objetivo del informe es la aprobación del estudio definitivo para la ejecución del proyecto. El consultor deber sustentar que el Expediente Técnico guarda consistencia con la concepción técnica y dimensionamiento del proyecto de inversión viable.



PERÚ

Ministerio
de Vivienda, Construcción
y Saneamiento

Viceministerio
de Construcción
y Saneamiento

Programa Nacional
de Saneamiento Rural

14. TAMAÑOS DE LOS PLANOS Y ESCALAS RECOMENDADAS

Se deberá presentar planos de los sistemas proyectados de la alternativa de solución seleccionada.

Deberá utilizarse el Modelo de Información para proyectos de obra civil, edificaciones y saneamiento, utilizando el BIM (Building Information Modelling). Todas las láminas deberán estar georreferenciadas.

Los planos deberán ser entregados en AutoCAD versión 2018 (como mínimo), los cuales deberán contener además de los dibujos o gráficos los atributos de los componentes los cuales deben de ser registrados en la base de datos nativa de AutoCAD.

Los planos en los casos que corresponda, deberán estar en coordenadas UTM indicando la zona respectiva y DATUM WGS84.

Los planos deberán presentar como mínimo leyenda, identificación, escala, numeración e identificación del responsable técnico. El formato del plano dependerá de las indicaciones señaladas por cada componente del sistema de agua potable y saneamiento que se detalla a continuación:

(1) Captación

- Para la fuente de abastecimiento debe presentarse plano topográfico en escala adecuada (1:250 o 1:500) con el diseño de la captación y su amarre por coordenadas o ligación con construcción permanente existente en el sitio.
- Planos en planta en escala 1:50 o 1:100.
- Planos de cortes transversales y longitudinales necesarios para el entendimiento de la obra, en escala 1:50.
- Planos de canales, cajas, compuertas y vertederos con detalles necesarios, en escala 1:10 o 1:50.
- Planos y detalles de obras complementarias en escala 1:100.

(2) Líneas de Conducción / Aducción / Impulsión

Todas las líneas de agua por gravedad (a excepción de la red) deben ser diseñadas y detalladas a partir de un plano topográfico con alternativas de trazado en escala 1:1000.

- Planos topográficos de trazado en planta y perfil de la mejor solución, en escala horizontal 1:1000 / 1:2000 y vertical 1:100 / 1:200.
- Planos de detalle, dispositivos de protección contra golpes de ariete, accesorios, purgadores de aire, cámaras rompe-presión, descargas, cajas y otros; todos amarrados por coordenadas UTM en escala 1:10 / 1:50 / 1:100 (la más adecuada).



PERÚ

Ministerio
de Vivienda, Construcción
y Saneamiento

Viceministerio
de Construcción
y Saneamiento

Programa Nacional
de Saneamiento Rural

- El perfil longitudinal debe contener todas las características del terreno, las interferencias, pendientes hidráulicas, diámetros, longitud por tramos, material, tipo, buzones, cajas, accesorios, anclajes y otros.
- Planos de cajas de válvulas, accesorios y otros en escala 1:50.
- Planos de perfiles piezométricos en escala horizontal 1:2000 y vertical 1:100.

(3) Reservorio, cámaras, cajas, casetas de bombeo

- Planos topográficos con la ubicación de cada unidad en escala 1:100 o 1:200.
- Planos con plantas, cortes, elevaciones y detalles de las unidades con todos sus accesorios en escala 1:10, 1:50, 1:100 (la más adecuada).

(4) Red de Distribución de agua potable

- Planos topográficos ubicación de la red de distribución de agua potable sus accesorios respectivos, en escala 1:5000, 1:10000 (la más adecuada).
- Planos de la red de distribución, conteniendo todos los tramos, longitud, diámetro, material de la tubería, válvulas de compuerta, flujo de caudal, en escala 1:2000.
- Planos de conexiones domiciliarias, la cual será efectuada en un plano de lotización.
- Planos de detalles de interferencias en escala 1:20 o 1:50.
- Planos de detalles de la conexión intra domiciliaria, lavadero, pozo de percolación, entre otros en escala 1:20, 1:10, 1:25 o 1:50.

(5) Unidad Básica de Saneamiento

- Planos de ubicación de las unidades básicas de saneamiento, la cual será efectuada en un plano de lotización.
- Plano en planta, cortes y detalles en escala 1:20, 1:10, 1:25 o 1:50.

(6) Red de Alcantarillado y colectores

- Planos topográficos ubicación de la red de colectores de desagüe, en escala 1:5000, 1:10000 (la más adecuada).
- Planos de la red de distribución, conteniendo todos los tramos, longitud, diámetro, material de la tubería, flujo de caudal, en escala 1:2000.
- Planos de conexiones domiciliarias, la cual será efectuada en un plano de lotización.
- Planos de detalles de interferencias en escala 1:20 o 1:50.
- Planos de detalles de la conexión domiciliaria, buzones y buzonetes, entre otros en escala 1:20, 1:10, 1:25 o 1:50.



PERÚ

Ministerio
de Vivienda, Construcción
y Saneamiento

Viceministerio
de Construcción
y Saneamiento

Programa Nacional
de Saneamiento Rural

15. COSTOS Y PRESUPUESTO

Se deberá de presentar a detalle los costos unitarios y el presupuesto de cada sistema de la alternativa seleccionada. Así como las cotizaciones de los materiales y equipos de las partidas que generen cada componente.

15.1 Cotizaciones

Los documentos que se presentan para sustentar los costos del proyecto se presentarán en idioma español, cuando los documentos no figuren en idioma español, se presentará la debida traducción por traductor público juramentado o traductor colegiado certificado, según corresponda, salvo el caso de la información técnica complementaria contenida en folletos, instructivos, catálogos o similares, que puede ser presentada en idioma original.

Las cotizaciones son suscritas por el consultor o su representante legal, apoderado o mandatario designado para dicho fin. El número de cotizaciones es un mínimo de tres (3) cotizaciones que cumplan con lo previsto en la solicitud de cotización y el valor referencial será el promedio de las 3 cotizaciones efectuadas, las mismas que deben indicar si incluyen o no IGV, dicho promedio representará el costo para el insumo. Las cotizaciones deben realizarse lo más próximas al área de influencia del proyecto.

15.2 Presupuesto de Obra

El presupuesto de obra se encuentra suscrito por los consultores de obra y/o servidores públicos que participaron en su elaboración, evaluación y/o aprobación, según corresponda.

Se muestra un esquema resumen de una estructura del presupuesto.



PERÚ

Ministerio
de Vivienda, Construcción
y Saneamiento

Viceministerio
de Construcción
y Saneamiento

Programa Nacional
de Saneamiento Rural

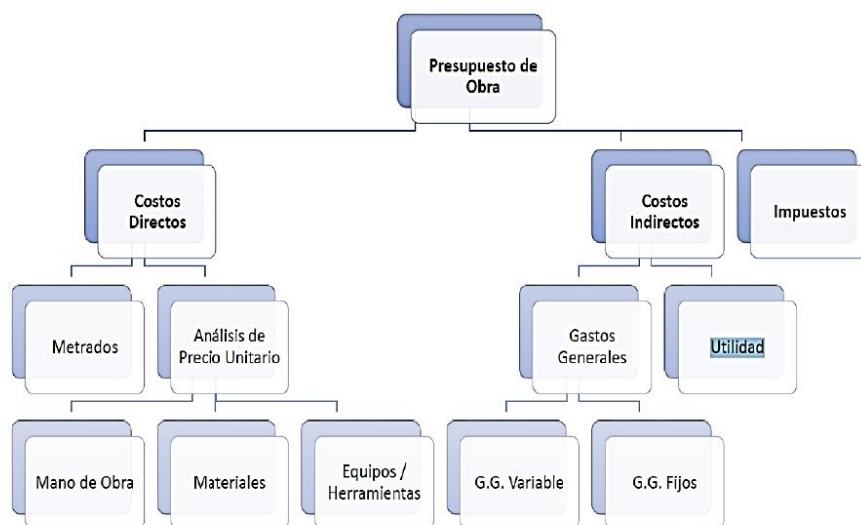


Figura N° 6: Escuela Nacional de Control, curso: Ejecución y Supervisión del contrato de obra 2019.

Costo Directo

El Costo Directo del proyecto son todos los costos que estén directamente relacionados con el proyecto.

En este se debe considerar el Plan de Monitoreo arqueológico, Plan de manejo ambiental.

Gastos Generales

Son aquellos costos indirectos que el contratista efectúa para la ejecución de la prestación a su cargo, derivados de su propia actividad empresarial, por lo que no pueden ser incluidos dentro de las partidas de las obras o de los costos directos del servicio.

- **Gastos Generales Fijos:**
Son aquellos que no están relacionados con el tiempo de ejecución de la prestación a cargo del consultor.
- **Gastos Generales Variables**
Son aquellos que están directamente relacionados con el tiempo de ejecución de la obra y por lo tanto pueden incurrirse a lo largo de todo el plazo de ejecución de la prestación a cargo del consultor.



PERÚ

Ministerio
de Vivienda, Construcción
y Saneamiento

Viceministerio
de Construcción
y Saneamiento

Programa Nacional
de Saneamiento Rural

Utilidad

Monto que percibe el contratista por ejecutar la obra. Depende principalmente del factor de riesgo e incertidumbre no previsible.

16. PERSONAL PROFESIONAL

El personal planteado para la elaboración del Expediente Técnico debe estar de conformidad con la normativa que aprueba las Fichas de Homologación para los profesionales propuestos tanto para la elaboración del Expediente Técnico como para la Ejecución del proyecto.



Firmado digitalmente por:
SANTANA PINO Carmen
Lourdes FAU 20504743307 soft
Motivo: Doy V° B°
Fecha: 14/06/2022 20:19:19-0500

3.2. REQUISITOS DE CALIFICACIÓN

A	CAPACIDAD TÉCNICA Y PROFESIONAL
A.1	EQUIPAMIENTO ESTRATÉGICO
	<p><u>Requisitos:</u></p> <ul style="list-style-type: none"> - 01 Plotter (tamaño mínimo A 1) - 01 Estación total con trípode (Precisión angular mín. de 3", 04 prismas, 04 radios) - 01 Camioneta doble cabina Pick Up (Hasta 5 años de antigüedad) - 02 Laptop (Hasta 3 años de antigüedad) <p><u>Acreditación:</u></p> <p>De conformidad con el numeral 49.3 del artículo 49 y el literal e) del numeral 139.1 del artículo 139 del Reglamento este requisito de calificación se acredita para la suscripción del contrato.</p>
B	CAPACIDAD TÉCNICA Y PROFESIONAL - CALIFICACIONES DEL PERSONAL CLAVE
B.1	<p>FORMACIÓN ACADÉMICA</p> <p><u>Requisitos:</u></p> <p><u>Para el Jefe de Proyecto</u> Título profesional en Ingeniería Sanitaria o Ingeniería Civil</p> <p><u>Para el Especialista Sanitario</u> Título profesional en Ingeniería Sanitaria o Ingeniería Civil</p> <p><u>Acreditación:</u></p> <p>De conformidad con el numeral 49.3 del artículo 49 y el literal e) del numeral 139.1 del artículo 139 del Reglamento este requisito de calificación se acredita para la suscripción del contrato.</p> <p>Importante</p> <p><i>De conformidad con el artículo 186 del Reglamento el supervisor, debe cumplir con las mismas calificaciones profesionales establecidas para el residente de obra. Asimismo, el jefe del proyecto para la elaboración del expediente técnico debe cumplir con las calificaciones exigidas en el artículo 188 del Reglamento.</i></p> <p>EXPERIENCIA DEL PERSONAL CLAVE</p> <p><u>Para el Jefe de Proyecto</u></p> <p>Experiencia Experiencia de 36 meses en el cargo desempeñado (computada desde la fecha de la colegiatura).</p> <p>Cargo Desempeñado</p> <p>Como Jefe, gerente, director, coordinador, especialista en supervisión, ingeniero supervisor, supervisor técnico o la combinación de estos, en obras de saneamiento u obras similares; en la elaboración y/o en la supervisión de la elaboración del expediente técnico de obra y/o de estudios definitivos y/o de ingeniería de detalle y/o formulación y evaluación de proyectos de inversión.</p> <p><u>Para el Especialista Sanitario</u></p> <p>Experiencia de 24 meses en el cargo desempeñado (Computada desde la fecha de la colegiatura) en cargos como Especialista en supervisión, ingeniero, jefe, responsable, supervisor, supervisor técnico, coordinador, ingeniero supervisor, diseñador, revisor o la combinación de estos, en obras de saneamiento u obras similares; en la elaboración y/o en la supervisión de la elaboración del expedientes técnicos y/o de estudios definitivos y/o de ingeniería de detalle y/o formulación y evaluación de proyectos de inversión.</p> <p>Definición de obras similares: Las obras de construcción y/o instalación y/o remodelación y/o ampliación y/o mejoramiento y/o reconstrucción y/o rehabilitación y/o reparación y/o renovación y/o reposición y/o cambio y/o reubicación y/u optimización de infraestructura de sistemas y/o servicios de agua potable, como captaciones y/o líneas de conducción y/o reservorios y/o plantas de tratamiento de agua potable y/o líneas de aducción y/o redes de agua y/o acueductos y/o conexiones domiciliarias de agua potable y/o redes secundarias de agua potable; y/o infraestructura de saneamiento de sistemas y/o servicios de alcantarillado y/o desagüe como plantas de tratamiento de aguas residuales y/o conexiones domiciliarias de alcantarillado y/o redes secundarias de alcantarillado y/o</p>
B.2	

	<p>redes secundarias de desagüe y/o unidades básicas de saneamiento (UBS) de arrastre hidráulico o ecológica o compostera o de hoyo seco.</p> <p>El término Preinversión comprende: Fichas Técnicas Estándar y/o Perfiles y/o PIP menores y/o factibilidad.</p> <p>El término Inversión comprende: Expedientes Técnicos.</p> <p><u>Acreditación:</u></p> <p>De conformidad con el numeral 49.3 del artículo 49 y el literal e) del numeral 139.1 del artículo 139 del Reglamento este requisito de calificación se acredita para la suscripción del contrato.</p> <div style="border: 1px solid black; padding: 5px; margin-top: 10px;"> <p>Importante</p> <p><i>De conformidad con el artículo 186 del Reglamento el supervisor, debe cumplir con la misma experiencia establecida para el residente de obra. Asimismo, el jefe del proyecto para la elaboración del expediente técnico debe cumplir con la experiencia exigida en el artículo 188 del Reglamento.</i></p> </div>
C	<p>EXPERIENCIA DEL POSTOR EN LA ESPECIALIDAD</p> <p>Requisitos:</p> <p>El postor debe acreditar un monto facturado acumulado equivalente a S/. 459,989.34 soles, por la contratación de servicios de consultoría de obras iguales o similares al objeto de la convocatoria, durante los diez (10) años anteriores a la fecha de la presentación de ofertas que se computarán desde la fecha de la conformidad o emisión del comprobante de pago, según corresponda.</p> <p>Se consideran servicios de consultoría de obra similares a los siguientes: La elaboración y/o evaluación y/o formulación de proyectos en Agua Potable y/o Alcantarillado y/o Saneamiento y/o tratamiento de aguas servidas y/o tratamiento de agua potable, según lo indicado (Ficha técnica o estudio de Pre inversión y/o Inversión), ampliación de sistema de colectores; renovación de sistemas; concentración de vertidos; conducción de abastecimiento</p> <p>El término Pre-Inversión comprende: Fichas Técnicas Estándar y/o Perfiles y/o PIP menores y/o factibilidad.</p> <p>El término Inversión comprende: Expedientes Técnicos, Estudios definitivos.</p> <p>La definición de Saneamiento comprende: los servicios de disposición sanitaria de excretas, alcantarillado sanitario, tratamiento y disposición final de aguas servidas. Unidades Básicas de Saneamiento.</p> <p>Acreditación:</p> <p>La experiencia del postor en la especialidad se acreditará con copia simple de (i) contratos u órdenes de servicios y su respectiva conformidad o constancia de prestación; o (ii) comprobantes de pago cuya cancelación se acredite documental y fehacientemente, con Boucher de depósito, nota de abono, reporte de estado de cuenta, cualquier otro documento emitido por Entidad del sistema financiero que acredite el abono o mediante cancelación en el mismo comprobante de pago.</p> <p>Los postores pueden presentar hasta un máximo de veinte (20) contrataciones para acreditar el requisito de calificación y el factor “Experiencia de Postor en la Especialidad”.</p> <p>En caso los postores presenten varios comprobantes de pago para acreditar una sola contratación, se debe acreditar que corresponden a dicha contratación; de lo contrario, se asumirá que los comprobantes acreditan contrataciones independientes, en cuyo caso solo se considerará, las veinte (20) primeras contrataciones indicadas en el Anexo respectivo referido a la Experiencia del Postor en la Especialidad.</p> <p>En el caso de servicios de supervisión en ejecución, solo se considera como experiencia la parte del contrato que haya sido ejecutada durante los diez (10) años anteriores a la fecha de presentación de ofertas, debiendo adjuntarse copia de las conformidades correspondientes a tal parte o los respectivos comprobantes de pago cancelados.</p> <p>En los casos que se acredite experiencia adquirida en consorcio, debe presentarse la promesa de consorcio o el contrato de consorcio del cual se desprenda fehacientemente el porcentaje de las obligaciones que se asumió en el contrato presentado; de lo contrario, no se computará la experiencia</p>

	<p>proveniente de dicho contrato.</p> <p>Asimismo, cuando se presenten contratos derivados de procesos de selección convocados antes del 20.09.2012, la calificación se ceñirá al método descrito en la Directiva "Participación de Proveedores en Consorcio en las Contrataciones del Estado", debiendo presumirse que el porcentaje de las obligaciones equivale al porcentaje de participación de la promesa de consorcio o del contrato de consorcio. En caso que en dichos documentos no se consigne el porcentaje de participación se presumirá que las obligaciones se ejecutaron en partes iguales.</p> <p>Si el titular de la experiencia no es el postor, consignar si dicha experiencia corresponde a la matriz en caso que el postor sea sucursal, o fue transmitida por reorganización societaria, debiendo acompañar la documentación sustentatoria correspondiente.</p> <p>Si el postor acredita experiencia de una persona absorbida como consecuencia de una reorganización societaria, debe presentar adicionalmente el Anexo respectivo.</p> <p>Cuando en los contratos, órdenes de servicio o comprobantes de pago el monto facturado se encuentre expresado en moneda extranjera, debe indicarse el tipo de cambio venta publicada por la Superintendencia de Banca, Seguros y AFP correspondiente a la fecha de suscripción del contrato, de emisión de la orden de servicio o de cancelación del comprobante de pago, según corresponda.</p> <p>Sin perjuicio de lo anterior, los postores deben llenar y presentar el Anexo respectivo referido a la Experiencia del Postor en la Especialidad.</p> <p>Importante</p> <ul style="list-style-type: none"> • <i>El órgano encargado de las contrataciones o el comité de selección, según corresponda, debe valorar de manera integral los documentos presentados por el postor para acreditar la experiencia. En tal sentido, aun cuando en los documentos presentados la denominación del objeto contractual no coincida literalmente con el previsto en las bases, se deberá validar la experiencia si las actividades que ejecutó el postor corresponden a la experiencia requerida.</i> • <i>En el caso de consorcios, la calificación de la experiencia se realiza conforme a la Directiva "Participación de Proveedores en Consorcio en las Contrataciones del Estado".</i>
	<p>Importante</p> <ul style="list-style-type: none"> • <i>Si como resultado de una consulta u observación corresponde precisarse o ajustarse el requerimiento, se solicita la autorización del área usuaria y se pone de conocimiento de tal hecho a la dependencia que aprobó el expediente de contratación, de conformidad con el numeral 72.3 del artículo 72 del Reglamento.</i> • <i>El cumplimiento de los Términos de Referencia se realiza mediante la presentación de una declaración jurada. De ser el caso, adicionalmente la Entidad puede solicitar documentación que acredite el cumplimiento del algún componente de estos. Para dicho efecto consignará de manera detallada los documentos que deben presentar los postores en el literal a.5) del numeral 2.2.1.1 de esta sección de las bases.</i> • <i>Los requisitos de calificación determinan si los postores cuentan con las capacidades necesarias para ejecutar el contrato, lo que debe ser acreditado documentalmente, y no mediante declaración jurada.</i>



Firmado digitalmente por: LOPEZ LEON Nestor
 Fredy FAU 20504743307 soft
 Motivo: Soy el autor del documento
 Fecha: 2022/06/14 17:15:44-0500

MVCS
 Por: LOPEZ LEON Nestor Fredy FAU 20504743307 soft
 Motivo: Day V B
 Fecha: 2022/06/14 19:59:02-0500

CAPÍTULO IV
FACTORES DE EVALUACIÓN

EVALUACIÓN TÉCNICA (Puntaje: 100 Puntos)

FACTORES DE EVALUACIÓN		PUNTAJE / METODOLOGÍA PARA SU ASIGNACIÓN
A.	EXPERIENCIA DEL POSTOR EN LA ESPECIALIDAD	98 puntos
	<p><u>Evaluación:</u></p> <p>El postor debe acreditar un monto facturado acumulado equivalente a tres (3) veces el valor referencial de la contratación, por la contratación de servicios de consultoría de obra iguales o similares al objeto de la convocatoria, durante los diez (10) años anteriores a la fecha de la presentación de ofertas que se computarán desde la fecha de la conformidad o emisión del comprobante de pago, según corresponda.</p> <p>Se consideran servicios de consultoría de obra similares a los siguientes:</p> <p>La elaboración y/o evaluación y/o formulación de proyectos en Agua Potable y/o Alcantarillado y/o Saneamiento y/o tratamiento de aguas servidas y/o tratamiento de agua potable, según lo indicado (Ficha técnica o estudio de Pre inversión y/o Inversión). ampliación de sistema de colectores; renovación de sistemas; concentración de vertidos; conducción de abastecimiento.</p> <p>El término Pre-Inversión comprende: Fichas Técnicas Estándar y/o Perfiles y/o PIP menores y/o factibilidad.</p> <p>El término Inversión comprende: Expedientes Técnicos, Estudios definitivos.</p> <p>La definición de Saneamiento comprende: los servicios de disposición sanitaria de excretas, alcantarillado sanitario, tratamiento y disposición final de aguas servidas. Unidades Básicas de Saneamiento.</p> <p><u>Acreditación:</u></p> <p>La experiencia en la especialidad se acreditará con copia simple de (i) contratos u órdenes de servicios y su respectiva conformidad o constancia de prestación; o (ii) comprobantes de pago cuya cancelación se acredite documental y fehacientemente, con voucher de depósito, nota de abono, reporte de estado de cuenta, cualquier otro documento emitido por Entidad del sistema financiero que acredite el abono o mediante cancelación en el mismo comprobante de pago¹⁴.</p> <p>Las disposiciones sobre el requisito de calificación "Experiencia del postor en la especialidad" previstas en el literal C del numeral 3.2 del Capítulo III de la presente sección de las bases resultan aplicables para el presente factor.</p>	<p>M = Monto facturado acumulado por el postor por la prestación de servicios de consultoría en la especialidad</p> <p>M >= 3 veces el valor referencial: 98 puntos</p> <p>M >= 2.5 veces el valor referencial y < 3 Veces el valor referencial: 88 puntos</p> <p>M > 2 veces el valor referencial y < 2.5 veces el valor referencial: 80 puntos</p>

¹⁴ Cabe precisar que, de acuerdo con la **Resolución N° 0065-2018-TCE-S1 del Tribunal de Contrataciones del Estado**:

"... el solo sello de cancelado en el comprobante, cuando ha sido colocado por el propio postor, no puede ser considerado como una acreditación que produzca fehaciencia en relación a que se encuentra cancelado. Admitir ello equivaldría a considerar como válida la sola declaración del postor afirmando que el comprobante de pago ha sido cancelado"

(...)

"Situación diferente se suscita ante el sello colocado por el cliente del postor [sea utilizando el término "cancelado" o "pagado"] supuesto en el cual sí se contaría con la declaración de un tercero que brinde certeza, ante la cual debiera reconocerse la validez de la experiencia".

FACTORES DE EVALUACIÓN		PUNTAJE / METODOLOGÍA PARA SU ASIGNACIÓN
B.	METODOLOGÍA PROPUESTA	2 puntos
	<p><u>Evaluación:</u></p> <p>Se evaluará la metodología propuesta por el postor para la ejecución de la consultoría de obra, cuyo contenido mínimo es el siguiente:</p> <p>Factor: Presentación de Plan de trabajo que evidencie el conocimiento del proyecto, identificación de facilidades, dificultades y propuestas de solución para la elaboración del expediente técnico.</p> <p><u>Acreditación:</u></p> <p>Se acreditará mediante la presentación del documento que sustente la metodología propuesta.</p>	<p>Desarrolla la metodología que sustenta la oferta 2 puntos</p> <p>No desarrolla la metodología que sustente la oferta 0 puntos</p>

Para acceder a la etapa de evaluación económica, el postor debe obtener un **puntaje técnico mínimo de ochenta (80) puntos**.

EVALUACIÓN ECONÓMICA (Puntaje: 100 Puntos)

FACTOR DE EVALUACIÓN	PUNTAJE / METODOLOGÍA PARA SU ASIGNACIÓN
A. PRECIO	
<p><u>Evaluación:</u></p> <p>Se evaluará considerando la oferta económica del postor.</p> <p><u>Acreditación:</u></p> <p>Se acreditará mediante el documento que contiene la oferta económica (Anexo N° 6).</p>	<p>La evaluación consistirá en asignar un puntaje de cien (100) puntos a la oferta de precio más bajo y otorga a las demás ofertas puntajes inversamente proporcionales a sus respectivos precios, según la siguiente fórmula:</p> $P_i = \frac{O_m \times PMP}{O_i}$ <p>Donde: I = Oferta Pi = Puntaje de la oferta a evaluar Oi = Precio i Om = Precio de la oferta más baja PMP = Puntaje máximo del precio</p>
PUNTAJE TOTAL	100 puntos

CAPÍTULO V

PROFORMA DEL CONTRATO

Conste por el presente documento, la contratación del servicio de consultoría para la elaboración de expediente técnico de obra en el ámbito rural **"INSTALACION DE LOS SISTEMAS DE AGUA POTABLE Y SANEAMIENTO PARA EL CENTRO POBLADO DE KUYUNTZA, DISTRITO DE ANDOAS, PROVINCIA DE DATEM DEL MARAÑON, REGION DE LORETO"**. CÓDIGO ÚNICO 2235563. CÓDIGO SNIP 293688, que celebra de una parte el PROGRAMA NACIONAL DE SANEAMIENTO RURAL, en adelante LA ENTIDAD, con RUC N° **20548776920**, con domicilio legal en Av. Benavides N° 395, Urbanización: Palacio del Virrey, Piso N° 14, distrito de Miraflores, provincia y departamento de Lima, representada por [...], identificado con DNI N° [...], y de otra parte [...], con RUC N° [...], con domicilio legal en [...], inscrita en la Ficha N° [...] Asiento N° [...] del Registro de Personas Jurídicas de la ciudad de [...], debidamente representado por su Representante Legal, [...], con DNI N° [...], según poder inscrito en la Ficha N° [...], Asiento N° [...] del Registro de Personas Jurídicas de la ciudad de [...], a quien en adelante se le denominará EL CONTRATISTA en los términos y condiciones siguientes:

CLÁUSULA PRIMERA: ANTECEDENTES

Con fecha [...], el órgano encargado de las contrataciones o el comité de selección, según corresponda, adjudicó la buena pro de la **ADJUDICACIÓN SIMPLIFICADA N° 032-2022-PNSR** para la contratación del servicio de consultoría para la elaboración de expediente técnico de obra en el ámbito rural **"INSTALACION DE LOS SISTEMAS DE AGUA POTABLE Y SANEAMIENTO PARA EL CENTRO POBLADO DE KUYUNTZA, DISTRITO DE ANDOAS, PROVINCIA DE DATEM DEL MARAÑON, REGION DE LORETO"**. CÓDIGO ÚNICO 2235563. CÓDIGO SNIP 293688, a [INDICAR NOMBRE DEL GANADOR DE LA BUENA PRO], cuyos detalles e importe constan en los documentos integrantes del presente contrato.

CLÁUSULA SEGUNDA: OBJETO

El presente contrato tiene por objeto la contratación del servicio de consultoría para la elaboración de expediente técnico de obra en el ámbito rural **"INSTALACION DE LOS SISTEMAS DE AGUA POTABLE Y SANEAMIENTO PARA EL CENTRO POBLADO DE KUYUNTZA, DISTRITO DE ANDOAS, PROVINCIA DE DATEM DEL MARAÑON, REGION DE LORETO"**. CÓDIGO ÚNICO 2235563. CÓDIGO SNIP 293688.

CLÁUSULA TERCERA: MONTO CONTRACTUAL

El monto total del presente contrato asciende a [S/], que incluye todos los impuestos de Ley.

Este monto comprende el costo del servicio de consultoría de obra, todos los tributos, seguros, transporte, inspecciones, pruebas y, de ser el caso, los costos laborales conforme a la legislación vigente, así como cualquier otro concepto que pueda tener incidencia sobre la ejecución del servicio de consultoría de obra materia del presente contrato.

CLÁUSULA CUARTA: DEL PAGO¹⁵

LA ENTIDAD se obliga a pagar la contraprestación a EL CONTRATISTA en **SOLES**, en **PAGOS PARCIALES**, luego de la recepción formal y completa de la documentación correspondiente, según lo establecido en el artículo 171 del Reglamento de la Ley de Contrataciones del Estado.

Para tal efecto, el responsable de otorgar la conformidad de la prestación deberá hacerlo en un plazo que no excederá de los quince (15) días, bajo responsabilidad de dicho funcionario.

LA ENTIDAD debe efectuar el pago dentro de los diez (10) días calendario siguientes de otorgada la conformidad de los servicios, siempre que se verifiquen las condiciones establecidas en el contrato para ello, bajo responsabilidad del funcionario competente.

En caso de retraso en el pago por parte de LA ENTIDAD, salvo que se deba a caso fortuito o fuerza

¹⁵ En cada caso concreto, dependiendo de la naturaleza del contrato, podrá adicionarse la información que resulte pertinente a efectos de generar el pago.

mayor, EL CONTRATISTA tendrá derecho al pago de intereses legales conforme a lo establecido en el artículo 39 de la Ley de Contrataciones del Estado y en el artículo 171 de su Reglamento, los que se computan desde la oportunidad en que el pago debió efectuarse.

CLÁUSULA QUINTA: DEL PLAZO DE LA EJECUCIÓN DE LA PRESTACIÓN

El plazo de ejecución del presente contrato es de **ciento veinte (120) días calendarios**, el inicio del plazo contractual se contabiliza a partir del día siguiente de la suscripción del “Acta de Inicio”, la cual estará suscrita por el Jefe de la Unidad Técnica de Proyectos y/o profesional asignado por la UTP del PNSR y el representante legal del Consultor.

CLÁUSULA SEXTA: PARTES INTEGRANTES DEL CONTRATO

El presente contrato está conformado por las bases integradas, la oferta ganadora¹⁶, así como los documentos derivados del procedimiento de selección que establezcan obligaciones para las partes.

CLÁUSULA SÉTIMA: GARANTÍAS

EL CONTRATISTA entregó al perfeccionamiento del contrato la respectiva garantía incondicional, solidaria, irrevocable, y de realización automática en el país al solo requerimiento, a favor de LA ENTIDAD, por los conceptos, montos y vigencias siguientes:

- De fiel cumplimiento del contrato: [CONSIGNAR EL MONTO], a través de la [INDICAR EL TIPO DE GARANTÍA PRESENTADA] N° [INDICAR NÚMERO DEL DOCUMENTO] emitida por [SEÑALAR EMPRESA QUE LA EMITE]. Monto que es equivalente al diez por ciento (10%) del monto del contrato original, la misma que debe mantenerse vigente hasta el consentimiento de la liquidación final.

Importante

Al amparo de lo dispuesto en el numeral 149.4 del artículo 149 del Reglamento de la Ley de Contrataciones del Estado, en los contratos de consultoría de obra, si el postor ganador de la buena pro solicita la retención del diez por ciento (10%) del monto del contrato original como garantía de fiel cumplimiento de contrato, debe consignarse lo siguiente:

“De fiel cumplimiento del contrato: [CONSIGNAR EL MONTO], a través de la retención que debe efectuar LA ENTIDAD, durante la primera mitad del número total de pagos a realizarse, de forma prorrateada, con cargo a ser devuelto a la finalización del mismo.”

CLÁUSULA OCTAVA: EJECUCIÓN DE GARANTÍAS POR FALTA DE RENOVACIÓN

LA ENTIDAD puede solicitar la ejecución de las garantías cuando EL CONTRATISTA no las hubiere renovado antes de la fecha de su vencimiento, conforme a lo dispuesto en el literal a) del numeral 155.1 del artículo 155 del Reglamento de la Ley de Contrataciones del Estado.

CLÁUSULA NOVENA: CONFORMIDAD DE LA PRESTACIÓN DEL SERVICIO

La conformidad de la prestación del servicio se regula por lo dispuesto en el artículo 168 del Reglamento de la Ley de Contrataciones del Estado. La conformidad será otorgada por el funcionario responsable de la UTP del PNSR, previa conformidad de la supervisión emitiendo la conformidad de la prestación efectuada.

De existir observaciones, LA ENTIDAD las comunica al CONTRATISTA, indicando claramente el sentido de estas, otorgándole un plazo para subsanar no menor de cinco (5) ni mayor de quince (15) días. Si pese al plazo otorgado, EL CONTRATISTA no cumpliera a cabalidad con la subsanación, LA ENTIDAD puede otorgar al CONTRATISTA periodos adicionales para las correcciones pertinentes. En este supuesto corresponde aplicar la penalidad por mora desde el vencimiento del plazo para subsanar.

Este procedimiento no resulta aplicable cuando la consultoría manifiestamente no cumpla con las características y condiciones ofrecidas, en cuyo caso LA ENTIDAD no otorga la conformidad, debiendo considerarse como no ejecutada la prestación, aplicándose la penalidad que corresponda por cada día de atraso.

¹⁶ La oferta ganadora comprende a la oferta técnica y oferta económica del postor ganador de la buena pro.

CLÁUSULA DÉCIMA: DECLARACIÓN JURADA DEL CONTRATISTA

EL CONTRATISTA declara bajo juramento que se compromete a cumplir las obligaciones derivadas del presente contrato, bajo sanción de quedar inhabilitado para contratar con el Estado en caso de incumplimiento.

CLÁUSULA UNDÉCIMA: RESPONSABILIDAD POR VICIOS OCULTOS

La conformidad del servicio por parte de LA ENTIDAD no enerva su derecho a reclamar posteriormente por defectos o vicios ocultos, conforme a lo dispuesto por los artículos 40 de la Ley de Contrataciones del Estado y 173 de su Reglamento.

El plazo máximo de responsabilidad del contratista por errores o deficiencias o por vicios ocultos puede ser reclamada por la Entidad por **tres (03)** años después de la conformidad de obra otorgada por LA ENTIDAD”.

CLÁUSULA DUODÉCIMA: PENALIDADES

Si EL CONTRATISTA incurre en retraso injustificado en la ejecución de las prestaciones objeto del contrato, LA ENTIDAD le aplica automáticamente una penalidad por mora por cada día de atraso, de acuerdo a la siguiente fórmula:

$$\text{Penalidad Diaria} = \frac{0.10 \times \text{monto vigente}}{F \times \text{plazo vigente en días}}$$

Donde:

F = 0.25 para plazos mayores a sesenta (60) días o;

F = 0.40 para plazos menores o iguales a sesenta (60) días.

El retraso se justifica a través de la solicitud de ampliación de plazo debidamente aprobado. Adicionalmente, se considera justificado el retraso y en consecuencia no se aplica penalidad, cuando EL CONTRATISTA acredite, de modo objetivamente sustentado, que el mayor tiempo transcurrido no le resulta imputable. En este último caso la calificación del retraso como justificado por parte de LA ENTIDAD no da lugar al pago de gastos generales ni costos directos de ningún tipo, conforme el numeral 162.5 del artículo 162 del Reglamento de la Ley de Contrataciones del Estado.

Adicionalmente a la penalidad por mora se aplicará la siguiente penalidad:

Ítem	Ocurrencia/Infracción	Forma de cálculo	Procedimiento
01	En caso culmine la relación contractual entre el contratista y el personal ofertado y la Entidad no haya aprobado la sustitución del personal por no cumplir con las experiencias y calificaciones del profesional a ser reemplazado.	Por cada día de ausencia y por personal 0.5 UIT	Según informe de la Unidad Técnica de Proyectos (UTP)
02	El cambio de cualquiera de los profesionales (personal clave) considerados en la propuesta Técnica, sin previa autorización del PNSR.	Por cada día de ausencia y por profesional 0.5.UIT	Según Informe Técnico del Supervisor, donde se detallará el tipo de falta cometida. Dicho informe estará aprobado por parte de la UTP del PNSR, el mismo que comunicará oportunamente vía carta simple al Consultor.
03	Negativa o inasistencia injustificada por parte de los profesionales (clave y/o apoyo, distintos al Jefe de Proyecto) citados por la Supervisión y/o PNSR, a asistir a las reuniones convocadas con el debido plazo.	Por cada personal ausente y ocurrencia. 8 K	Según Informe Técnico del Supervisor, donde se detallará el tipo de falta cometida. Dicho informe estará aprobado por parte de la UTP del PNSR, el mismo que comunicará oportunamente vía carta simple al Consultor.
04	Cuando el Jefe de Proyecto se ausente injustificadamente y no asista a las reuniones de trabajo y coordinación convocadas por el PNSR.	Por cada ocurrencia 10k	Según Informe Técnico del Supervisor, donde se detallará el tipo de falta cometida. Dicho informe estará aprobado por parte de la UTP del PNSR, el mismo que comunicará oportunamente vía carta simple al Consultor.

05	Subcontratar en forma parcial, adicionales a los planteados en su propuesta, sin la comunicación y autorización previa del PNSR.	Por cada ocurrencia 15 K	Según Informe Técnico del Supervisor, donde se detallará el tipo de falta cometida. Dicho informe estará aprobado por parte de la UTP del PNSR, el mismo que comunicará oportunamente vía carta simple al Consultor.
06	No cumple con el uso del equipamiento estratégico establecidos en el literal B del numeral 19 de los términos de referencia.	Por equipo y ocurrencia. 5 K	Según Informe Técnico del Supervisor, donde se detallará el tipo de falta cometida. Dicho informe estará aprobado por parte de la UTP del PNSR, el mismo que comunicará oportunamente vía carta simple al Consultor.
07	Verificación por parte de la Supervisión y/o del PNSR, la ausencia de los profesionales (clave y apoyo) en las actividades contratadas. Sea en campo o gabinete.	Por cada personal ausente y ocurrencia. 10 K	Según Informe Técnico del Supervisor, donde se detallará el tipo de falta cometida. Dicho informe estará aprobado por parte de la UTP del PNSR, el mismo que comunicará oportunamente vía carta simple al Consultor.

Ítem	Ocurrencia/Infracción	Forma de cálculo	Procedimiento
08	Por no cumplir de la presentación de los entregables dentro del plazo establecido	2% del pago correspondiente al informe	Según informe Técnico del Supervisor quien debe verificar las fechas de remisión de los entregables presentados y detallara el tipo de falta cometida. Dicho informe estará aprobado por parte de la UTP del PNSR el mismo que comunicará oportunamente vía carta simple al Consultor.
09	Por presentar cualquiera de los informes observados sin el debido levantamiento de observaciones	2% del pago correspondiente al informe	Según informe Técnico del Supervisor quien debe verificar los documentos presentados y detallara el tipo de falta cometida. Dicho informe estará aprobado por parte de la UTP del PNSR el mismo que comunicará oportunamente vía carta simple al Consultor.
10	Por presentar información simulada o falsa en cualquiera de los entregables o informes presentados.	3% del pago correspondiente al monto del contrato	Según informe Técnico del Supervisor quien debe verificar los entregables presentados y detallara el tipo de falta cometida. Dicho informe estará aprobado por parte de la UTP del PNSR el mismo que comunicará oportunamente vía carta simple al Consultor.
11	Cuando el personal acreditado permanece menos de sesenta (60) días desde el inicio de su participación en la ejecución del contrato o del íntegro del plazo de ejecución, si este es menor a los sesenta (60) días, de conformidad con las disposiciones establecidas en el numeral 190.2 del artículo 190 del Reglamento.	Por cada día de ausencia del personal en el plazo previsto. 0.5 UIT	Según Informe Técnico del Supervisor, donde se detallará el tipo de falta cometida. Dicho informe estará aprobado por parte de la UTP del PNSR, el mismo que comunicará oportunamente vía carta simple al Consultor.
12	En caso el contratista incumpla con su obligación de ejecutar la prestación con el personal acreditado o debidamente sustituido.	Por cada día de ausencia del personal. 0.5 UIT	Según Informe Técnico del Supervisor, donde se detallará el tipo de falta cometida. Dicho informe estará aprobado por parte de la UTP del PNSR, el mismo que comunicará oportunamente vía carta simple al Consultor.
13	Cuando el personal acreditado permanece menos de sesenta (60) días desde el inicio de su participación en la ejecución del contrato o del íntegro del plazo de ejecución, si este es menor a los sesenta (60) días, de conformidad con las disposiciones establecidas en el numeral 190.2 del artículo 190 del Reglamento.	Por cada día de ausencia del personal en el plazo previsto 0.5 UIT	Según Informe Técnico del Supervisor, donde se detallará el tipo de falta cometida. Dicho informe estará aprobado por parte de la UTP del PNSR, el mismo que comunicará oportunamente vía carta simple al Consultor.

Ítem	Ocurrencia/Infracción	Forma de cálculo	Procedimiento
14	En caso el contratista incumpla con su obligación de ejecutar la prestación con el personal acreditado o debidamente sustituido.	Por cada día de ausencia del personal en el plazo previsto 0.5 UIT	Según Informe Técnico del Supervisor, donde se detallará el tipo de falta cometida. Dicho informe estará aprobado por parte de la UTP del PNSR, el mismo que comunicará oportunamente vía carta simple al Consultor.

K = 5 % de la UIT

NOTAS:

1. El Consultor deberá poner en conocimiento de su personal la tabla de penalidades.
2. Estas penalidades serán deducidas de los pagos a cuenta, del pago final, en la liquidación final o si fuese necesario se cobrará del monto resultante de la ejecución de las garantías de fiel cumplimiento.

Importante

De haberse previsto establecer penalidades distintas a la penalidad por mora, incluir dichas penalidades, los supuestos de aplicación de penalidad, la forma de cálculo de la penalidad para cada supuesto y el procedimiento mediante el cual se verifica el supuesto a penalizar, conforme el artículo 163 del Reglamento de la Ley de Contrataciones del Estado.

Estos dos (2) tipos de penalidades pueden alcanzar cada una un monto máximo equivalente al diez por ciento (10%) del monto del contrato vigente, o de ser el caso, del ítem que debió ejecutarse.

Cuando se llegue a cubrir el monto máximo de la penalidad por mora o el monto máximo para otras penalidades, de ser el caso, LA ENTIDAD puede resolver el contrato por incumplimiento.

CLÁUSULA DÉCIMA TERCERA: RESOLUCIÓN DEL CONTRATO

Cualquiera de las partes puede resolver el contrato, de conformidad con el numeral 32.3 del artículo 32 y artículo 36 de la Ley de Contrataciones del Estado, y el artículo 164 de su Reglamento. De darse el caso, LA ENTIDAD procederá de acuerdo a lo establecido en el artículo 165 del Reglamento de la Ley de Contrataciones del Estado.

CLÁUSULA DÉCIMA CUARTA: RESPONSABILIDAD DE LAS PARTES

Cuando se resuelva el contrato por causas imputables a algunas de las partes, se debe resarcir los daños y perjuicios ocasionados, a través de la indemnización correspondiente. Ello no obsta la aplicación de las sanciones administrativas, penales y pecuniarias a que dicho incumplimiento diere lugar, en el caso que éstas correspondan.

Lo señalado precedentemente no exime a ninguna de las partes del cumplimiento de las demás obligaciones previstas en el presente contrato.

CLÁUSULA DÉCIMA QUINTA: ANTICORRUPCIÓN

EL CONTRATISTA declara y garantiza no haber, directa o indirectamente, o tratándose de una persona jurídica a través de sus socios, integrantes de los órganos de administración, apoderados, representantes legales, funcionarios, asesores o personas vinculadas a las que se refiere el artículo 7 del Reglamento de la Ley de Contrataciones del Estado, ofrecido, negociado o efectuado, cualquier pago o, en general, cualquier beneficio o incentivo ilegal en relación al contrato.

Asimismo, el CONTRATISTA se obliga a conducirse en todo momento, durante la ejecución del contrato, con honestidad, probidad, veracidad e integridad y de no cometer actos ilegales o de corrupción, directa o indirectamente o a través de sus socios, accionistas, participacionistas, integrantes de los órganos de administración, apoderados, representantes legales, funcionarios, asesores y personas vinculadas a las que se refiere el artículo 7 del Reglamento de la Ley de Contrataciones del Estado.

Además, EL CONTRATISTA se compromete a i) comunicar a las autoridades competentes, de manera directa y oportuna, cualquier acto o conducta ilícita o corrupta de la que tuviera conocimiento; y ii) adoptar medidas técnicas, organizativas y/o de personal apropiadas para evitar los referidos actos o prácticas.

Finalmente, EL CONTRATISTA se compromete a no colocar a los funcionarios públicos con los que deba interactuar, en situaciones reñidas con la ética. En tal sentido, reconoce y acepta la prohibición de ofrecerles a éstos cualquier tipo de obsequio, donación, beneficio y/o gratificación, ya sea de bienes o servicios, cualquiera sea la finalidad con la que se lo haga.

CLÁUSULA DÉCIMA SEXTA: MARCO LEGAL DEL CONTRATO

Sólo en lo no previsto en este contrato, en la Ley de Contrataciones del Estado y su Reglamento, en las directivas que emita el OSCE y demás normativa especial que resulte aplicable, serán de aplicación supletoria las disposiciones pertinentes del Código Civil vigente, cuando corresponda, y demás normas de derecho privado.

CLÁUSULA DÉCIMA SÉTIMA: SOLUCIÓN DE CONTROVERSIAS¹⁷

Las controversias que surjan entre las partes durante la ejecución del contrato se resuelven mediante conciliación o arbitraje, según el acuerdo de las partes.

Cualquiera de las partes tiene derecho a iniciar el arbitraje a fin de resolver dichas controversias dentro del plazo de caducidad previsto en la Ley de Contrataciones del Estado y su Reglamento.

Facultativamente, cualquiera de las partes tiene el derecho a solicitar una conciliación dentro del plazo de caducidad correspondiente, según lo señalado en el artículo 224 del Reglamento de la Ley de Contrataciones del Estado, sin perjuicio de recurrir al arbitraje, en caso no se llegue a un acuerdo entre ambas partes o se llegue a un acuerdo parcial. Las controversias sobre nulidad del contrato solo pueden ser sometidas a arbitraje.

El Laudo arbitral emitido es inapelable, definitivo y obligatorio para las partes desde el momento de su notificación, según lo previsto en el numeral 45.21 del artículo 45 de la Ley de Contrataciones del Estado.

CLÁUSULA DÉCIMA OCTAVA: FACULTAD DE ELEVAR A ESCRITURA PÚBLICA

Cualquiera de las partes puede elevar el presente contrato a Escritura Pública corriendo con todos los gastos que demande esta formalidad.

CLÁUSULA DÉCIMA NOVENA: DOMICILIO PARA EFECTOS DE LA EJECUCIÓN CONTRACTUAL

Las partes declaran el siguiente domicilio para efecto de las notificaciones que se realicen durante la ejecución del presente contrato:

DOMICILIO DE LA ENTIDAD: [.....]

DOMICILIO DEL CONTRATISTA: [CONSIGNAR EL DOMICILIO SEÑALADO POR EL POSTOR GANADOR DE LA BUENA PRO AL PRESENTAR LOS REQUISITOS PARA EL PERFECCIONAMIENTO DEL CONTRATO]

EMAIL DEL CONTRATISTA: [.....]

La variación del domicilio aquí declarado de alguna de las partes debe ser comunicada a la otra parte, formalmente y por escrito, con una anticipación no menor de quince (15) días calendario.

¹⁷ De acuerdo con el numeral 225.3 del artículo 225 del Reglamento, las partes pueden recurrir al arbitraje ad hoc cuando las controversias deriven de procedimientos de selección cuyo valor referencial sea menor o igual a cinco millones con 00/100 soles (S/ 5 000 000,00).

De acuerdo con las bases integradas, la oferta y las disposiciones del presente contrato, las partes lo firman por duplicado en señal de conformidad en la ciudad de [.....] al [CONSIGNAR FECHA].

"LA ENTIDAD"

"EL CONTRATISTA"

Importante

Este documento puede firmarse digitalmente si ambas partes cuentan con firma digital, según la Ley N° 27269, Ley de Firmas y Certificados Digitales¹⁸.

¹⁸ Para mayor información sobre la normativa de firmas y certificados digitales ingresar a: <https://www.indecopi.gob.pe/web/firmas-digitales/firmar-y-certificados-digitales>

CAPÍTULO VI
CONSTANCIA DE PRESTACIÓN DE CONSULTORÍA DE OBRA

De conformidad con el artículo 169 del Reglamento, se deja expresa constancia de la culminación de la prestación derivada del contrato mencionado en el numeral 3 del presente documento.

1 DATOS DEL DOCUMENTO	Número del documento	
	Fecha de emisión del documento	

2	DATOS DEL CONTRATISTA	Nombre, denominación o razón social			
		RUC			
		EN CASO EL CONTRATISTA SEA UN CONSORCIO, ADEMÁS SE DEBERÁ REGISTRAR LA SIGUIENTE INFORMACIÓN:			
		Nombre o razón social del integrante del consorcio	RUC	%	Descripción de las obligaciones

3	DATOS DEL CONTRATO	Número del contrato					
		Tipo y número del procedimiento de selección					
		Objeto del contrato	Elaboración de Expediente Técnico		Supervisión de la elaboración del Expediente Técnico		Supervisión de Obra
		Descripción del objeto del contrato					
		Fecha de suscripción del contrato					
		Monto total ejecutado del contrato					
		Plazo de ejecución contractual	Plazo original			días calendario	
			Ampliación(es) de plazo			días calendario	
			Total plazo			días calendario	
			Fecha de inicio de la consultoría de obra				
Fecha final de la consultoría de obra							

En caso de elaboración de Expediente Técnico

4 DATOS DEL EXPEDIENTE TÉCNICO	Denominación del proyecto	
	Ubicación del proyecto	
	Monto del presupuesto	

En caso de Supervisión de Obras

5 DATOS DE LA OBRA	Denominación de la obra	
	Ubicación de la obra	
	Número de adicionales de obra	
	Monto total de los adicionales	
	Número de deductivos	
	Monto total de los deductivos	
	Monto total de la obra	

6 APLICACIÓN DE PENALIDADES	Monto de las penalidades por mora	
	Monto de otras penalidades	
	Monto total de las penalidades aplicadas	

7 DATOS DE LA ENTIDAD	Nombre de la Entidad	
	RUC de la Entidad	
	Nombres y apellidos del funcionario que emite la constancia	
	Cargo que ocupa en la Entidad	
	Teléfono de contacto	

8	
	NOMBRE, FIRMA Y SELLO DEL FUNCIONARIO COMPETENTE

ANEXOS

ANEXO N° 1

DECLARACIÓN JURADA DE DATOS DEL POSTOR

Señores
COMITÉ DE SELECCIÓN
ADJUDICACIÓN SIMPLIFICADA N° 032-2022-PNSR
Presente.-

El que se suscribe, [...], postor y/o Representante Legal de [CONSIGNAR EN CASO DE SER PERSONA JURÍDICA], identificado con [CONSIGNAR TIPO DE DOCUMENTO DE IDENTIDAD] N° [CONSIGNAR NÚMERO DE DOCUMENTO DE IDENTIDAD], con poder inscrito en la localidad de [CONSIGNAR EN CASO DE SER PERSONA JURÍDICA] en la Ficha N° [CONSIGNAR EN CASO DE SER PERSONA JURÍDICA] Asiento N° [CONSIGNAR EN CASO DE SER PERSONA JURÍDICA],
DECLARO BAJO JURAMENTO que la siguiente información se sujeta a la verdad:

Nombre, Denominación o Razón Social :			
Domicilio Legal :			
RUC :	Teléfono(s) :		
MYPE ¹⁹	Sí	No	
Correo electrónico :			

Autorización de notificación por correo electrónico:

... [CONSIGNAR SÍ O NO] autorizo que se notifiquen al correo electrónico indicado las siguientes actuaciones:

1. Solicitud de subsanación de los requisitos para perfeccionar el contrato.
2. Solicitud al postor que ocupó el segundo lugar en el orden de prelación para presentar los documentos para perfeccionar el contrato.
3. Respuesta a la solicitud de acceso al expediente de contratación.

Asimismo, me comprometo a remitir la confirmación de recepción, en el plazo máximo de dos (2) días hábiles de recibida la comunicación.

[CONSIGNAR CIUDAD Y FECHA]

.....
Firma, Nombres y Apellidos del postor o Representante legal, según corresponda

Importante

La notificación dirigida a la dirección de correo electrónico consignada se entenderá válidamente efectuada cuando la Entidad reciba acuse de recepción.

Importante

¹⁹ Esta información será verificada por la Entidad en la página web del Ministerio de Trabajo y Promoción del Empleo en la sección consulta de empresas acreditadas en el REMYPE en el link <http://www2.trabajo.gob.pe/servicios-en-linea-2-2/> y se tendrá en consideración, en caso el postor ganador de la buena pro solicite la retención del diez por ciento (10%) del monto del contrato, en calidad de garantía de fiel cumplimiento, según lo señalado en el numeral 149.4 del artículo 149 y el numeral 151.2 del artículo 151 del Reglamento. Asimismo, dicha información se tendrá en cuenta en caso de empate, conforme a lo previsto en el artículo 91 del Reglamento.

Cuando se trate de consorcios, la declaración jurada es la siguiente:

ANEXO N° 1

DECLARACIÓN JURADA DE DATOS DEL POSTOR

Señores

COMITÉ DE SELECCIÓN

ADJUDICACIÓN SIMPLIFICADA N° 032-2022-PNSR

Presente.-

El que se suscribe, [...], representante común del consorcio [CONSIGNAR EL NOMBRE DEL CONSORCIO], identificado con [CONSIGNAR TIPO DE DOCUMENTO DE IDENTIDAD] N° [CONSIGNAR NÚMERO DE DOCUMENTO DE IDENTIDAD], **DECLARO BAJO JURAMENTO** que la siguiente información se sujeta a la verdad:

Datos del consorciado 1				
Nombre, Denominación o Razón Social :				
Domicilio Legal :				
RUC :	Teléfono(s) :			
MYPE ²⁰		Sí	No	
Correo electrónico :				

Datos del consorciado 2				
Nombre, Denominación o Razón Social :				
Domicilio Legal :				
RUC :	Teléfono(s) :			
MYPE ²¹		Sí	No	
Correo electrónico :				

Datos del consorciado ...				
Nombre, Denominación o Razón Social :				
Domicilio Legal :				
RUC :	Teléfono(s) :			
MYPE ²²		Sí	No	
Correo electrónico :				

Autorización de notificación por correo electrónico:

Correo electrónico del consorcio:

... [CONSIGNAR SÍ O NO] autorizo que se notifiquen al correo electrónico indicado las siguientes actuaciones:

1. Solicitud de subsanación de los requisitos para perfeccionar el contrato.

²⁰ Esta información será verificada por la Entidad en la página web del Ministerio de Trabajo y Promoción del Empleo en la sección consulta de empresas acreditadas en el REMYPE en el link <http://www2.trabajo.gob.pe/servicios-en-linea-2-2/> y se tendrá en consideración, en caso el consorcio ganador de la buena pro solicite la retención del diez por ciento (10%) del monto del contrato, en calidad de garantía de fiel cumplimiento, según lo señalado en el numeral 149.4 del artículo 149 y el numeral 151.2 del artículo 151 del Reglamento. Asimismo, dicha información se tendrá en cuenta en caso de empate, conforme a lo previsto en el artículo 91 del Reglamento. Para dichos efectos, todos los integrantes del consorcio deben acreditar la condición de micro o pequeña empresa.

²¹ Ibidem.

²² Ibidem.

2. Solicitud al postor que ocupó el segundo lugar en el orden de prelación para presentar los documentos para perfeccionar el contrato.
3. Respuesta a la solicitud de acceso al expediente de contratación.

Asimismo, me comprometo a remitir la confirmación de recepción, en el plazo máximo de dos (2) días hábiles de recibida la comunicación.

[CONSIGNAR CIUDAD Y FECHA]

.....
**Firma, Nombres y Apellidos del representante
común del consorcio**

Importante

La notificación dirigida a la dirección de correo electrónico consignada se entenderá válidamente efectuada cuando la Entidad reciba acuse de recepción.

ANEXO N° 2

DECLARACIÓN JURADA
(ART. 52 DEL REGLAMENTO DE LA LEY DE CONTRATACIONES DEL ESTADO)

Señores
COMITÉ DE SELECCIÓN
ADJUDICACIÓN SIMPLIFICADA N° 032-2022-PNSR
Presente.-

Mediante el presente el suscrito, postor y/o Representante Legal de [CONSIGNAR EN CASO DE SER PERSONA JURÍDICA], declaro bajo juramento:

- i. No haber incurrido y me obligo a no incurrir en actos de corrupción, así como a respetar el principio de integridad.
- ii. No tener impedimento para postular en el procedimiento de selección ni para contratar con el Estado, conforme al artículo 11 de la Ley de Contrataciones del Estado.
- iii. Conocer las sanciones contenidas en la Ley de Contrataciones del Estado y su Reglamento, así como las disposiciones aplicables de la Ley N° 27444, Ley del Procedimiento Administrativo General.
- iv. Participar en el presente proceso de contratación en forma independiente sin mediar consulta, comunicación, acuerdo, arreglo o convenio con ningún proveedor; y, conocer las disposiciones del Decreto Legislativo N° 1034, Decreto Legislativo que aprueba la Ley de Represión de Conductas Anticompetitivas.
- v. Conocer, aceptar y someterme a las bases, condiciones y reglas del procedimiento de selección.
- vi. Ser responsable de la veracidad de los documentos e información que presento en el presente procedimiento de selección.
- vii. Comprometerme a mantener la oferta presentada durante el procedimiento de selección y a perfeccionar el contrato, en caso de resultar favorecido con la buena pro.

[CONSIGNAR CIUDAD Y FECHA]

.....
**Firma, Nombres y Apellidos del postor o
Representante legal, según corresponda**

Importante

En el caso de consorcios, cada integrante debe presentar esta declaración jurada, salvo que sea presentada por el representante común del consorcio.

ANEXO N° 3

DECLARACIÓN JURADA DE CUMPLIMIENTO DE LOS TÉRMINOS DE REFERENCIA

Señores
COMITÉ DE SELECCIÓN
ADJUDICACIÓN SIMPLIFICADA N° 032-2022-PNSR
Presente.-

Es grato dirigirme a usted, para hacer de su conocimiento que luego de haber examinado las bases y demás documentos del procedimiento de la referencia y, conociendo todos los alcances y las condiciones detalladas en dichos documentos, el postor que suscribe ofrece el servicio de consultoría de obra [CONSIGNAR EL OBJETO DE LA CONVOCATORIA], de conformidad con los Términos de Referencia que se indican en el numeral 3.1 del Capítulo III de la sección específica de las bases y los documentos del procedimiento.

[CONSIGNAR CIUDAD Y FECHA]

.....
Firma, Nombres y Apellidos del postor o
Representante legal o común, según corresponda

Importante

Adicionalmente, puede requerirse la presentación de documentación que acredite el cumplimiento de los términos de referencia, conforme a lo indicado en el acápite relacionado al contenido de las ofertas de la presente sección de las bases.

ANEXO N° 4

DECLARACIÓN JURADA DE PLAZO DE PRESTACIÓN DEL SERVICIO DE CONSULTORÍA DE OBRA

Señores
COMITÉ DE SELECCIÓN
ADJUDICACIÓN SIMPLIFICADA N° 032-2022-PNSR
Presente.-

Mediante el presente, con pleno conocimiento de las condiciones que se exigen en las bases del procedimiento de la referencia, me comprometo a prestar el servicio de consultoría de obra objeto del presente procedimiento de selección en el plazo de [CONSIGNAR EL PLAZO OFERTADO].

[CONSIGNAR CIUDAD Y FECHA]

.....
Firma, Nombres y Apellidos del postor o
Representante legal o común, según corresponda

ANEXO N° 5

PROMESA DE CONSORCIO

(Sólo para el caso en que un consorcio se presente como postor)

Señores

COMITÉ DE SELECCIÓN

ADJUDICACIÓN SIMPLIFICADA N° 032-2022-PNSR

Presente.-

Los suscritos declaramos expresamente que hemos convenido en forma irrevocable, durante el lapso que dure el procedimiento de selección, para presentar una oferta conjunta a la **ADJUDICACIÓN SIMPLIFICADA N° 032-2022-PNSR**.

Asimismo, en caso de obtener la buena pro, nos comprometemos a formalizar el contrato de consorcio, de conformidad con lo establecido por el artículo 140 del Reglamento de la Ley de Contrataciones del Estado, bajo las siguientes condiciones:

a) Integrantes del consorcio

1. [NOMBRE, DENOMINACIÓN O RAZÓN SOCIAL DEL CONSORCIADO 1].
2. [NOMBRE, DENOMINACIÓN O RAZÓN SOCIAL DEL CONSORCIADO 2].

b) Designamos a [CONSIGNAR NOMBRES Y APELLIDOS DEL REPRESENTANTE COMÚN], identificado con [CONSIGNAR TIPO DE DOCUMENTO DE IDENTIDAD] N° [CONSIGNAR NÚMERO DE DOCUMENTO DE IDENTIDAD], como representante común del consorcio para efectos de participar en todos los actos referidos al procedimiento de selección, suscripción y ejecución del contrato correspondiente con [CONSIGNAR NOMBRE DE LA ENTIDAD].

Asimismo, declaramos que el representante común del consorcio no se encuentra impedido, inhabilitado ni suspendido para contratar con el Estado.

c) Fijamos nuestro domicilio legal común en [.....].

d) Las obligaciones que corresponden a cada uno de los integrantes del consorcio son las siguientes:

1. OBLIGACIONES DE [NOMBRE, DENOMINACIÓN O RAZÓN SOCIAL DEL CONSORCIADO 1] [%]²³

[DESCRIBIR LAS OBLIGACIONES DEL CONSORCIADO 1]

2. OBLIGACIONES DE [NOMBRE, DENOMINACIÓN O RAZÓN SOCIAL DEL CONSORCIADO 2] [%]²⁴

[DESCRIBIR LAS OBLIGACIONES DEL CONSORCIADO 2]

TOTAL OBLIGACIONES

100%²⁵

²³ Consignar únicamente el porcentaje total de las obligaciones, el cual debe ser expresado en número entero, sin decimales.

²⁴ Consignar únicamente el porcentaje total de las obligaciones, el cual debe ser expresado en número entero, sin decimales.

²⁵ Este porcentaje corresponde a la sumatoria de los porcentajes de las obligaciones de cada uno de los integrantes del consorcio.

[CONSIGNAR CIUDAD Y FECHA]

.....
Consortiado 1
Nombres, apellidos y firma del Consortiado 1
o de su Representante Legal
Tipo y N° de Documento de Identidad

.....
Consortiado 2
Nombres, apellidos y firma del Consortiado 2
o de su Representante Legal
Tipo y N° de Documento de Identidad

Importante

De conformidad con el artículo 52 del Reglamento, las firmas de los integrantes del consorcio deben ser legalizadas.

ANEXO N° 6

OFERTA ECONÓMICA

ÍTEM N° [INDICAR NÚMERO]

Señores
COMITÉ DE SELECCIÓN
ADJUDICACIÓN SIMPLIFICADA N° 032-2022-PNSR
Presente.-

Es grato dirigirme a usted, para hacer de su conocimiento que, de acuerdo con las bases, mi oferta económica es la siguiente:

CONCEPTO	OFERTA ECONÓMICA
TOTAL	

La oferta económica [CONSIGNAR LA MONEDA DE LA CONVOCATORIA] incluye todos los tributos, seguros, transporte, inspecciones, pruebas y, de ser el caso, los costos laborales conforme a la legislación vigente, así como cualquier otro concepto que pueda tener incidencia sobre el costo del servicio de consultoría a contratar; excepto la de aquellos postores que gocen de alguna exoneración legal, no incluirán en su oferta económica los tributos respectivos.

[CONSIGNAR CIUDAD Y FECHA]

.....
Firma, Nombres y Apellidos del postor o
Representante legal o común, según corresponda

Importante

- El postor debe consignar el monto total de la oferta económica, sin perjuicio, que de resultar favorecido con la buena pro, presente el detalle de precios unitarios y la estructura de costos para el perfeccionamiento del contrato.*
- El postor que goce de alguna exoneración legal, debe indicar que su oferta no incluye el tributo materia de la exoneración, debiendo incluir el siguiente texto:*

“Mi oferta no incluye [CONSIGNAR EL TRIBUTO MATERIA DE LA EXONERACIÓN]”.
- La oferta económica de los postores que presenten la Declaración Jurada de cumplimiento de condiciones para la aplicación de la exoneración del IGV (Anexo N° 7), debe encontrarse dentro de los límites del valor referencial sin IGV.*

ANEXO N° 7

DECLARACIÓN JURADA DE CUMPLIMIENTO DE CONDICIONES PARA LA APLICACIÓN DE LA EXONERACIÓN DEL IGV

Señores
COMITÉ DE SELECCIÓN
ADJUDICACIÓN SIMPLIFICADA N° 032-2022-PNSR
Presente.-

Mediante el presente el suscrito, postor y/o Representante Legal de [CONSIGNAR EN CASO DE SER PERSONA JURÍDICA], declaro bajo juramento que gozo del beneficio de la exoneración del IGV previsto en la Ley N° 27037, Ley de Promoción de la Inversión en la Amazonía, dado que cumplo con las condiciones siguientes:

- 1.- Que el domicilio fiscal de la empresa²⁶ se encuentra ubicada en la Amazonía y coincide con el lugar establecido como sede central (donde tiene su administración y lleva su contabilidad);
- 2.- Que la empresa se encuentra inscrita en las Oficinas Registrales de la Amazonía (exigible en caso de personas jurídicas);
- 3.- Que, al menos el setenta por ciento (70%) de los activos fijos de la empresa se encuentran en la Amazonía; y
- 4.- Que la empresa no presta servicios fuera de la Amazonía.

[CONSIGNAR CIUDAD Y FECHA]

.....
Firma, Nombres y Apellidos del postor o Representante legal, según corresponda

Importante

Cuando se trate de consorcios, esta declaración jurada será presentada por cada uno de los integrantes del consorcio, salvo que se trate de consorcios con contabilidad independiente, en cuyo caso debe ser suscrita por el representante común, debiendo indicar su condición de consorcio con contabilidad independiente y el número de RUC del consorcio.

²⁶ En el artículo 1 del "Reglamento de las Disposiciones Tributarias contenidas en la Ley de Promoción de la Inversión en la Amazonía" se define como "empresa" a las "Personas naturales, sociedades conyugales, sucesiones indivisas y personas consideradas jurídicas por la Ley del Impuesto a la Renta, generadoras de rentas de tercera categoría, ubicadas en la Amazonía. Las sociedades conyugales son aquellas que ejerzan la opción prevista en el Artículo 16 de la Ley del Impuesto a la Renta."

ANEXO N° 8

EXPERIENCIA DEL POSTOR EN LA ESPECIALIDAD

Señores
COMITÉ DE SELECCIÓN
ADJUDICACIÓN SIMPLIFICADA N° 032-2022-PNSR
Presente.-

Mediante el presente, el suscrito detalla la siguiente EXPERIENCIA EN LA ESPECIALIDAD:

Nº	CLIENTE	OBJETO DEL CONTRATO	Nº CONTRATO / O/S / COMPROBANTE DE PAGO	FECHA DEL CONTRATO O CP ²⁷	FECHA DE LA CONFORMIDAD DE SER EL CASO ²⁸	EXPERIENCIA PROVENIENTE ²⁹ DE:	MONEDA	IMPORTE ³⁰	TIPO DE CAMBIO VENTA ³¹	MONTO FACTURADO ACUMULADO ³²
1										
2										
3										
4										

²⁷ Se refiere a la fecha de suscripción del contrato, de la emisión de la Orden de Servicios o de cancelación del comprobante de pago, según corresponda.

²⁸ Únicamente, cuando la fecha del perfeccionamiento del contrato, sea previa a los diez (10) años anteriores a la fecha de presentación de ofertas, caso en el cual el postor debe acreditar que la conformidad se emitió dentro de dicho periodo.

²⁹ Si el titular de la experiencia no es el postor, consignar si dicha experiencia corresponde a la matriz en caso que el postor sea sucursal, o fue transmitida por reorganización societaria, debiendo acompañar la documentación sustentatoria correspondiente. Al respecto, según la Opinión N° 216-2017/DTN "Considerando que la sociedad matriz y la sucursal constituyen la misma persona jurídica, la sucursal puede acreditar como suya la experiencia de su matriz". Del mismo modo, según lo previsto en la Opinión N° 010-2013/DTN, "... en una operación de reorganización societaria que comprende tanto una fusión como una escisión, la sociedad resultante podrá acreditar como suya la experiencia de la sociedad incorporada o absorbida, que se extingue producto de la fusión; asimismo, si en virtud de la escisión se transfiere un bloque patrimonial consistente en una línea de negocio completa, la sociedad resultante podrá acreditar como suya la experiencia de la sociedad escindida, correspondiente a la línea de negocio transmitida. De esta manera, la sociedad resultante podrá emplear la experiencia transmitida, como consecuencia de la reorganización societaria antes descrita, en los futuros procesos de selección en los que participe".

³⁰ Se refiere al monto del contrato ejecutado incluido adicionales y reducciones, de ser el caso.

³¹ El tipo de cambio venta debe corresponder al publicado por la SBS correspondiente a la fecha de suscripción del contrato, de la emisión de la Orden de Servicios o de cancelación del comprobante de pago, según corresponda.

³² Consignar en la moneda establecida en las bases.

PROGRAMA NACIONAL DE SANEAMIENTO RURAL
ADJUDICACIÓN SIMPLIFICADA N° 032-2022-PNSR

Nº	CLIENTE	OBJETO DEL CONTRATO	N° CONTRATO / O/S / COMPROBANTE DE PAGO	FECHA DEL CONTRATO O CP ²⁷	FECHA DE LA CONFORMIDAD DE SER EL CASO ²⁸	EXPERIENCIA PROVENIENTE ²⁹ DE:	MONEDA	IMPORTE ³⁰	TIPO DE CAMBIO VENTA ³¹	MONTO FACTURADO ACUMULADO ³²
5										
6										
7										
8										
9										
10										
...										
20										
TOTAL										

[CONSIGNAR CIUDAD Y FECHA]

.....
Firma, Nombres y Apellidos del postor o
Representante legal o común, según corresponda

ANEXO N° 9

DECLARACIÓN JURADA
(NUMERAL 49.4 DEL ARTÍCULO 49 DEL REGLAMENTO)

Señores
COMITÉ DE SELECCIÓN
ADJUDICACIÓN SIMPLIFICADA N° 032-2022-PNSR
Presente.-

Mediante el presente el suscrito, postor y/o Representante Legal de [CONSIGNAR EN CASO DE SER PERSONA JURÍDICA], declaro que la experiencia que acredito de la empresa [CONSIGNAR LA DENOMINACIÓN DE LA PERSONA JURÍDICA] como consecuencia de una reorganización societaria, no se encuentra en el supuesto establecido en el numeral 49.4 del artículo 49 del Reglamento.

[CONSIGNAR CIUDAD Y FECHA]

.....
Firma, Nombres y Apellidos del postor o
Representante legal, según corresponda

Importante

A efectos de cautelar la veracidad de esta declaración, el postor puede verificar la información de la Relación de Proveedores Sancionados por el Tribunal de Contrataciones del Estado con Sanción Vigente en <http://portal.osce.gob.pe/rnp/content/relación-de-proveedores-sancionados>.

También le asiste dicha facultad al órgano encargado de las contrataciones o al órgano de la Entidad al que se le haya asignado la función de verificación de la oferta presentada por el postor ganador de la buena pro.

ANEXO N° 10

SOLICITUD DE BONIFICACIÓN DEL CINCO POR CIENTO (5%) POR TENER LA CONDICIÓN DE MICRO Y PEQUEÑA EMPRESA

Señores
COMITÉ DE SELECCIÓN
ADJUDICACIÓN SIMPLIFICADA N° 032-2022-PNSR
Presente.-

Mediante el presente el suscrito, postor y/o Representante legal de [CONSIGNAR EN CASO DE SER PERSONA JURÍDICA], solicito la asignación de la bonificación del cinco por ciento (5%) sobre el puntaje total obtenido, debido a que mi representada cuenta con la condición de micro y pequeña empresa.

[CONSIGNAR CIUDAD Y FECHA]

.....
Firma, Nombres y Apellidos del postor o Representante legal o común, según corresponda

Importante

- *Para asignar la bonificación, el órgano encargado de las contrataciones o comité de selección, según corresponda, verifica la página web del Ministerio de Trabajo y Promoción del Empleo en la sección consulta de empresas acreditadas en el REMYPE en el link <http://www2.trabajo.gob.pe/servicios-en-linea-2-2/>.*
- *Para que un consorcio pueda acceder a la bonificación, cada uno de sus integrantes debe cumplir con la condición de micro y pequeña empresa.*

ANEXO N° 11

FORMATO DE ESTRUCTURA DE COSTOS A SER PRESENTADO PARA LA SUSCRIPCIÓN DE CONTRATO

N°	DESCRIPCIÓN	UND	MES	CANT.	P.U	COEF	PARCIAL
1.1	PERSONAL CLAVE						
1.1.1	JEFE DE PROYECTO (ING. CIVIL O ING. SANITARIO)	RR.HH.	4	1		1.00	
1.1.2	ESPECIALISTA SANITARIO (ING. CIVIL O ING. SANITARIO)	RR.HH.	2	1		1.00	
1.2	PERSONAL DE APOYO						
1.2.1	ESPECIALISTA SOCIAL	RR.HH.	1	1		1.00	
1.2.2	INGENIEROS ASISTENTE (CAMPO Y GABINETE)	RR.HH.	2	1		1.00	
1.2.3	ESPECIALISTA EN ESTRUCTURAS (CALCULO ESTRUCTURAL)	RR.HH.	1	1		1.00	
1.2.4	ESPECIALISTA ELECTRICOMECANICO	RR.HH.	1	1		1.00	
1.2.5	ESPECIALISTA EN COSTOS Y PRESUPUESTOS	RR.HH.	1	1		1.00	
1.2.6	ESPECIALISTA EN HIDROGEOLOGÍA / HIDROLOGÍA (ESTUDIO DE FUENTE)	RR.HH.	1	1		0.50	
1.2.7	ESPECIALISTA AMBIENTAL	RR.HH.	1	1		0.50	
1.2.8	TOPOGRÁFO	RR.HH.	1.5	1		1.00	
1.2.9	CADISTAS / DIBUJANTES	RR.HH.	1	2		1.00	
1.3	ESTUDIOS DE INGENIERÍA						
1.3.1	ESTUDIO HIDROLOGICO (FUENTE QUEBRADA PAPASH)	INFORME		1		1.00	
1.3.2	ESTUDIO TOPOGRÁFICO	INFORME		1		1.00	
1.3.3	ESTUDIO GEODESICO (MIN. 2 PUNTOS)	INFORME		1		1.00	
1.3.4	ESTUDIO DE MECANICA DE SUELOS (Reservorio, Captacion, PTAP, ETC..)	INFORME		1		1.00	
1.3.5	ESTUDIO DE CANTERAS Y ESCOMBRERAS	INFORME		1		1.00	
1.3.6	ESTUDIO AMBIENTAL (DIA/FTA SEGÚN CORRESPONDA)	INFORME		1		1.00	
1.3.7	ESTUDIO ARQUEOLOGIA: CIRA	INFORME		1		1.00	
1.3.8	ESTUDIO DE ANÁLISIS DE RIESGOS Y VULNERABILIDAD	INFORME		1		1.00	
1.3.9	ESTUDIO DE GESTIÓN DE RIESGO EN LA PLANIFICACIÓN DE LA EJECUCIÓN DE OBRAS - OSCE	INFORME		1		1.00	
1.3.10	MANUAL DE OPERACIÓN & MANTENIMIENTO	INFORME		1		1.00	
1.3.11	ANÁLISIS DE CALIDAD DE AGUA (TRATABILIDAD) Y CORRIDA DE METALES (1 punto)	INFORME		1		1.00	
1.4	AUTORIZACIONES						
1.4.1	AUTORIZACIONES (ALA/DIGESA/FTA)	DOCUMENTO		1		1.00	
SUB TOTAL COSTO DIRECTO							S/. 0.00
B	COSTO INDIRECTO						
B.1	GASTOS GENERALES					%	S/. 0.00
B.2	UTILIDAD					%	S/. 0.00
B.3	PREVENCION COVID-19						S/. 0.00
SUB TOTAL COSTO INDIRECTO							S/. 0.00
IGV 18%							S/. 0.00
TOTAL EXPEDIENTE TÉCNICO							S/. 0.00

PROGRAMA NACIONAL DE SANEAMIENTO RURAL
ADJUDICACIÓN SIMPLIFICADA N° 032-2022-PNSR

B.1 GASTOS GENERALES						
DESCRIPCIÓN	UND	CANT.	INC. (%)	MESES	Precio Unitario S/.	TOTAL S/.
A. GASTOS DE LICITACIÓN, GARANTÍAS Y FINANCIEROS						0.00
GASTOS NOTARIALES, ELABORACIÓN DE PROPUESTAS TÉCNICA Y ECONÓMICA	GLB	1.00	50%	-		0.00
OBTENCIÓN DE GARANTÍAS Y GASTOS FINANCIEROS	GLB	1.00	50%	-		0.00
B. SEGUROS PARA PROFESIONAL TÉCNICO						0.00
SEGURO CONTRA TODO RIESGO	UND	1.00	100%	4.00		0.00
C. LOGÍSTICA Y OTROS (CAMPO Y GABINETE)						0.00
ALQUILER OFICINA PRINCIPAL, CON SERVICIOS	MES	1.00	100%	4.00		0.00
EQUIPOS DE PROTECCIÓN PERSONAL	UND	12.00	100%	4.00		0.00
COMUNICACIONES (Telefonía satelital, local, etc.)	MES	1.00	100%	4.00		0.00
ALQUILER DE EQUIPOS DE COMPUTO.	MES	1.00	100%	4.00		0.00
PLOTEOS DE PLANOS	GLB	1.00	100%	2.00		0.00
IMPRESIONES Y FOTOCOPIAS	GLB	1.00	100%	2.00		0.00
ÚTILES DE OFICINA	GLB	1.00	100%	2.00		0.00
MATERIAL DIDÁCTICO (Charlas componente Social)	GLB	1.00	100%	1.00		0.00
MOVILIDAD TERRESTRE Y FLUVIAL	GLB	2.00	100%	1.00		0.00
KIT PARA ATENCIÓN MEDICA DE PRIMEROS AUXILIOS	GLB	1.00	100%	1.00		0.00
TOTAL S/.						0.00

B.3. PREVENCIÓN COVID 19						
Item	CONCEPTO	U.M.	DIAS	CANT.	P.U. (S/.)	PARCIAL (S/.)
B.3	SEGURIDAD Y SALUD COVID-19				TOTAL =	S/ -
B.3.1	Pueba Serológicas	DIA-H	1	12		0.00
B.3.2	Alcohol puro al 70% con roceador (1 litro)	UND	1	12		0.00
B.3.3	Bidon de agua con caño	UND	1	2		0.00
B.3.4	Mesa de plástico para bidón	UND	1	2		0.00
B.3.5	Papel toalla rollo de 20 m.	UND	1	15		0.00
B.3.6	Jabon	UND	1	30		0.00
B.3.7	Gafas de Proteccion	UND	1	26		0.00
B.3.8	Lejia Desinfectante	UND	1	12		0.00
B.3.9	Sillas	UND	1	2		0.00
B.3.10	Escritorios	UND	1	1		0.00
B.3.11	Mascarillas	UND	1	42		0.00