

# BASES ESTÁNDAR DE ADJUDICACIÓN SIMPLIFICADA PARA LA CONTRATACIÓN DEL SERVICIO DE CONSULTORÍA DE OBRA

*Aprobado mediante Directiva N° 001-2019-OSCE/CD*



SUB DIRECCIÓN DE NORMATIVIDAD – DIRECCIÓN TÉCNICO NORMATIVA  
ORGANISMO SUPERVISOR DE LAS CONTRATACIONES DEL ESTADO - OSCE

*[Four handwritten signatures in blue ink]*

# **SIMBOLOGÍA UTILIZADA:**

N°	Símbolo	Descripción
1	[ABC] / [.....]	La información solicitada dentro de los corchetes sombreados debe ser completada por la Entidad durante la elaboración de las bases.
2	[ABC] / [.....]	Es una indicación, o información que deberá ser completada por la Entidad con posterioridad al otorgamiento de la buena pro para el caso específico de la elaboración de la PROFORMA DEL CONTRATO; o por los proveedores, en el caso de los ANEXOS de la oferta.
3	<div>Importante</div> <div>• Abc</div>	Se refiere a consideraciones importantes a tener en cuenta por el órgano encargado de las contrataciones o comité de selección, según corresponda y por los proveedores.
4	<div>Advertencia</div> <div>• Abc</div>	Se refiere a advertencias a tener en cuenta por el órgano encargado de las contrataciones o comité de selección, según corresponda y por los proveedores.
5	<div>Importante para la Entidad</div> <div>• Xyz</div>	Se refiere a consideraciones importantes a tener en cuenta por el órgano encargado de las contrataciones o comité de selección, según corresponda y deben ser eliminadas una vez culminada la elaboración de las bases.

## **CARACTERÍSTICAS DEL DOCUMENTO:**


Las bases estándar deben ser elaboradas en formato WORD, y deben tener las siguientes características:

N°	Características	Parámetros
1	Márgenes	Superior : 2.5 cm      Inferior: 2.5 cm Izquierda: 2.5 cm      Derecha: 2.5 cm
2	Fuente	Arial
3	Estilo de Fuente	Normal: Para el contenido en general Cursiva: Para el encabezado y pie de página Para las Consideraciones importantes (Ítem 3 del cuadro anterior)
4	Color de Fuente	Automático: Para el contenido en general Azul : Para las Consideraciones importantes (Ítem 3 del cuadro anterior)
5	Tamaño de Letra	16 : Para las dos primeras hojas de las Secciones General y Específica 11 : Para el nombre de los Capítulos. 10 : Para el cuerpo del documento en general 9 : Para el encabezado y pie de página Para el contenido de los cuadros, pudiendo variar, según la necesidad 8 : Para las Notas al pie
6	Alineación	Justificada: Para el contenido en general y notas al pie. Centrada : Para la primera página, los títulos de las Secciones y nombres de los Capítulos)
7	Interlineado	Sencillo
8	Espaciado	Anterior : 0 Posterior : 0
9	Subrayado	Para los nombres de las Secciones y para resaltar o hacer hincapié en algún concepto

## **INSTRUCCIONES DE USO:**

- Una vez registrada la información solicitada dentro de los corchetes sombreados en gris, el texto deberá quedar en letra tamaño 10, con estilo normal, sin formato de negrita y sin sombrear.
- La nota **IMPORTANTE** no puede ser modificada ni eliminada en la Sección General. En el caso de la Sección Específica debe seguirse la instrucción que se indica en dicha nota.

Elaboradas en enero de 2019  
Modificadas en marzo, junio y diciembre 2019, julio 2020 y julio 2021



**GOBIERNO  
REGIONAL  
CALLAO**

**BASES ESTÁNDAR DE ADJUDICACIÓN SIMPLIFICADA  
PARA LA CONTRATACIÓN DEL SERVICIO DE  
CONSULTORÍA DE OBRA<sup>1</sup>**

**ADJUDICACIÓN SIMPLIFICADA N° 028-2021-REGION  
CALLAO**

**PRIMERA CONVOCATORIA**

**SERVICIO DE CONSULTORÍA DE OBRA PARA LA  
ELABORACION DEL EXPEDIENTE TECNICO DEL PI:  
“MEJORAMIENTO DEL SERVICIO DE MOVILIDAD URBANA  
A TRAVES DE PISTAS Y VEREDAS EN EL AA.HH. 12 DE  
OCTUBRE SEGUNDA ETAPA DEL DISTRITO DE  
VENTANILLA – PROVINCIA CONSTITUCIONAL DEL  
CALLAO – DEPARTAMENTO DE CALLAO”**

**OCTUBRE 2021**

<sup>1</sup> Estas Bases se utilizarán para la contratación del servicio de consultoría de obra. Para tal efecto, se deberá tener en cuenta la siguiente definición:

**Consultoría de obra:** Servicios profesionales altamente calificados consistente en la elaboración del expediente técnico de obras, en la supervisión de la elaboración del expediente técnico de obra o en la supervisión de obras.

## DEBER DE COLABORACIÓN

La Entidad y todo proveedor que se someta a las presentes Bases, sea como participante, postor y/o contratista, deben conducir su actuación conforme a los principios previstos en la Ley de Contrataciones del Estado.

En este contexto, se encuentran obligados a prestar su colaboración al OSCE y a la Secretaría Técnica de la Comisión de Defensa de la Libre Competencia del INDECOPI, en todo momento según corresponda a sus competencias, a fin de comunicar presuntos casos de fraude, colusión y corrupción por parte de los funcionarios y servidores de la Entidad, así como los proveedores y demás actores que participan en el proceso de contratación.

De igual forma, deben poner en conocimiento del OSCE y a la Secretaría Técnica de la Comisión de Defensa de la Libre Competencia del INDECOPI los indicios de conductas anticompetitivas que se presenten durante el proceso de contratación, en los términos del Decreto Legislativo N° 1034, "Ley de Represión de Conductas Anticompetitivas", o norma que la sustituya, así como las demás normas de la materia.

La Entidad y todo proveedor que se someta a las presentes Bases, sea como participante, postor y/o contratista del proceso de contratación deben permitir al OSCE o a la Secretaría Técnica de la Comisión de Defensa de la Libre Competencia del INDECOPI el acceso a la información referida a las contrataciones del Estado que sea requerida, prestar testimonio o absolución de posiciones que se requieran, entre otras formas de colaboración.



## SECCIÓN GENERAL

### **DISPOSICIONES COMUNES DEL PROCEDIMIENTO DE SELECCIÓN**

(ESTA SECCIÓN NO DEBE SER MODIFICADA EN NINGÚN EXTREMO, BAJO SANCIÓN DE NULIDAD)

## CAPÍTULO I ETAPAS DEL PROCEDIMIENTO DE SELECCIÓN

### 1.1. REFERENCIAS

Cuando en el presente documento se mencione la palabra Ley, se entiende que se está haciendo referencia a la Ley N° 30225, Ley de Contrataciones del Estado, y cuando se mencione la palabra Reglamento, se entiende que se está haciendo referencia al Reglamento de la Ley de Contrataciones del Estado aprobado por Decreto Supremo N° 344-2018-EF.

Las referidas normas incluyen sus respectivas modificaciones, de ser el caso.

### 1.2. CONVOCATORIA

Se realiza a través de su publicación en el SEACE de conformidad con lo señalado en el artículo 54 del Reglamento, en la fecha señalada en el calendario del procedimiento de selección, debiendo adjuntar las bases y resumen ejecutivo.

### 1.3. REGISTRO DE PARTICIPANTES

El registro de participantes se realiza conforme al artículo 55 del Reglamento. En el caso de un consorcio, basta que se registre uno (1) de sus integrantes.

#### Importante

- Para registrarse como participante en un procedimiento de selección convocado por las Entidades del Estado Peruano, es necesario que los proveedores cuenten con inscripción vigente y estar habilitados ante el Registro Nacional de Proveedores (RNP) que administra el Organismo Supervisor de las Contrataciones del Estado (OSCE). Para obtener mayor información, se puede ingresar a la siguiente dirección electrónica: [www.rnp.gob.pe](http://www.rnp.gob.pe).
- Los proveedores que deseen registrar su participación deben ingresar al SEACE utilizando su Certificado SEACE (usuario y contraseña). Asimismo, deben observar las instrucciones señaladas en el documento de orientación "Guía para el registro de participantes electrónico" publicado en <https://www2.seace.gob.pe/>.
- En caso los proveedores no cuenten con inscripción vigente en el RNP y/o se encuentren inhabilitados o suspendidos para ser participantes, postores y/o contratistas, el SEACE restringirá su registro, quedando a potestad de estos intentar nuevamente registrar su participación en el procedimiento de selección en cualquier otro momento, dentro del plazo establecido para dicha etapa, siempre que haya obtenido la vigencia de su inscripción o quedado sin efecto la sanción que le impuso el Tribunal de Contrataciones del Estado.

### 1.4. FORMULACIÓN DE CONSULTAS Y OBSERVACIONES A LAS BASES

La formulación de consultas y observaciones a las bases se efectúa de conformidad con lo establecido en los numerales 72.1 y 72.2 del artículo 72 del Reglamento, así como el literal a) del artículo 89 del Reglamento.

### 1.5. ABSOLUCIÓN DE CONSULTAS, OBSERVACIONES E INTEGRACIÓN DE BASES

La absolución de consultas, observaciones e integración de las bases se realizan conforme a las disposiciones previstas en el numeral 72.4 del artículo 72 y el literal a) del artículo 89 del Reglamento.

#### Importante

- No se absolverán consultas y observaciones a las bases que se presenten en forma física.
- Cuando exista divergencia entre lo indicado en el pliego de absolución de consultas y observaciones y la integración de bases, prevalece lo absuelto en el referido pliego; sin perjuicio, del deslinde de responsabilidades correspondiente.

## 1.6. FORMA DE PRESENTACIÓN DE OFERTAS

Las ofertas se presentan conforme lo establecido en el artículo 59 y en el artículo 90 del Reglamento.

Las declaraciones juradas, formatos o formularios previstos en las bases que conforman la oferta deben estar debidamente firmados por el postor (firma manuscrita). Los demás documentos deben ser visados por el postor. En el caso de persona jurídica, por su representante legal, apoderado o mandatario designado para dicho fin y, en el caso de persona natural, por este o su apoderado. No se acepta el pegado de la imagen de una firma o visto. Las ofertas se presentan foliadas.

### Importante

- *Los formularios electrónicos que se encuentran en el SEACE y que los proveedores deben llenar para presentar sus ofertas, tienen carácter de declaración jurada.*
- *En caso la información contenida en los documentos escaneados que conforman la oferta no coincida con lo declarado a través del SEACE, prevalece la información declarada en los documentos escaneados.*
- *No se tomará en cuenta las ofertas que se presenten en físico a la Entidad.*

## 1.7. PRESENTACIÓN Y APERTURA DE OFERTAS

El participante presentará su oferta de manera electrónica a través del SEACE, desde las 00:01 horas hasta las 23:59 horas del día establecido para el efecto en el cronograma del procedimiento; adjuntando el archivo digitalizado que contenga los documentos que conforman la oferta de acuerdo a lo requerido en las bases.

El participante debe verificar antes de su envío, bajo su responsabilidad, que el archivo pueda ser descargado y su contenido sea legible.

### Importante

*Los integrantes de un consorcio no pueden presentar ofertas individuales ni conformar más de un consorcio en un procedimiento de selección, o en un determinado ítem cuando se trate de procedimientos de selección según relación de ítems.*

En la apertura electrónica de la oferta técnica, el órgano encargado de las contrataciones o el comité de selección, según corresponda, verifica la presentación de lo exigido en la sección específica de las bases de conformidad con el numeral 81.2 del artículo 81 del Reglamento y determina si las ofertas responden a las características y/o requisitos y condiciones de los Términos de Referencia, detallados en la sección específica de las bases. De no cumplir con lo requerido, la oferta se considera no admitida.

## 1.8. CALIFICACIÓN Y EVALUACIÓN DE LAS OFERTAS

La calificación y evaluación de los postores se realiza conforme los requisitos de calificación y factores de evaluación que se indican en la sección específica de las bases.

La evaluación técnica y económica se realiza sobre la base de:

Oferta técnica : 100 puntos  
Oferta económica : 100 puntos

### 1.8.1 CALIFICACIÓN DE LAS OFERTAS TÉCNICAS

La calificación de las ofertas técnicas se realiza conforme a lo establecido en el numeral 82.1 del artículo 82 del Reglamento.



### 1.8.2 EVALUACIÓN DE LAS OFERTAS TÉCNICAS

La evaluación de las ofertas técnicas se realiza conforme a lo establecido en los numerales 82.2 y 82.3 del artículo 82 del Reglamento.

### 1.8.3 APERTURA Y EVALUACIÓN DE OFERTAS ECONÓMICAS

El órgano encargado de las contrataciones o el comité de selección, según corresponda, evalúa las ofertas económicas y determina el puntaje total de las ofertas conforme a lo dispuesto en el artículo 83 del Reglamento, así como los coeficientes de ponderación previstos en la sección específica de las bases.

#### Importante

*En el caso de contratación de consultorías de obras a ser prestadas fuera de la provincia de Lima y Callao, cuyo valor referencial no supere los doscientos mil Soles (S/ 200,000.00), a solicitud del postor se asigna una bonificación equivalente al diez por ciento (10%) sobre el puntaje total obtenido por los postores con domicilio en la provincia donde prestará el servicio, o en las provincias colindantes, sean o no pertenecientes al mismo departamento o región. El domicilio es el consignado en la constancia de inscripción ante el RNP<sup>2</sup>. Lo mismo aplica en el caso de procedimientos de selección por relación de ítems, cuando algún ítem no supera el monto señalado anteriormente.*

### 1.9. SUBSANACIÓN DE LAS OFERTAS

La subsanación de las ofertas se sujeta a lo establecido en el artículo 60 del Reglamento. El plazo que se otorgue para la subsanación no puede ser inferior a un (1) día hábil.

La solicitud de subsanación se realiza de manera electrónica a través del SEACE y será remitida al correo electrónico consignado por el postor al momento de realizar su inscripción en el RNP, siendo su responsabilidad el permanente seguimiento de las notificaciones a dicho correo. La notificación de la solicitud se entiende efectuada el día de su envío al correo electrónico.

La presentación de las subsanaciones se realiza a través del SEACE. No se tomará en cuenta la subsanación que se presente en físico a la Entidad.

### 1.10. OTORGAMIENTO DE LA BUENA PRO

La buena pro se otorga luego de la evaluación correspondiente según lo indicado en el numeral 1.8.3 de la presente sección.

Previo al otorgamiento de la buena pro, el órgano encargado de las contrataciones o el comité de selección, según corresponda, aplica lo dispuesto en los numerales 68.5 y 68.6 del artículo 68 del Reglamento, de ser el caso.

En el supuesto de que dos (2) o más ofertas empaten, el otorgamiento de la buena pro se efectúa siguiendo estrictamente el orden señalado en el numeral 91.2 del artículo 91 del Reglamento.

El desempate mediante sorteo se realiza de manera electrónica a través del SEACE.

Definida la oferta ganadora, el órgano encargado de las contrataciones o el comité de selección, según corresponda, otorga la buena pro, mediante su publicación en el SEACE, incluyendo el cuadro comparativo y las actas debidamente motivadas de los resultados de la admisión, no admisión, calificación, descalificación, evaluación y el otorgamiento de la buena pro.

<sup>2</sup> La constancia de inscripción electrónica se visualizará en el portal web del Registro Nacional de Proveedores: [www.rnp.gob.pe](http://www.rnp.gob.pe)



**1.11. CONSENTIMIENTO DE LA BUENA PRO**

Cuando se hayan presentado dos (2) o más ofertas, el consentimiento de la buena pro se produce a los cinco (5) días hábiles siguientes de la notificación de su otorgamiento, sin que los postores hayan ejercido el derecho de interponer el recurso de apelación.

En caso que se haya presentado una sola oferta, el consentimiento de la buena pro se produce el mismo día de la notificación de su otorgamiento.

El consentimiento del otorgamiento de la buena pro se publica en el SEACE al día hábil siguiente de producido.

**Importante**

*Una vez consentido el otorgamiento de la buena pro, el órgano encargado de las contrataciones o el órgano de la Entidad al que se haya asignado tal función realiza la verificación de la oferta presentada por el postor ganador de la buena pro conforme lo establecido en el numeral 64.6 del artículo 64 del Reglamento.*



## CAPÍTULO II

### SOLUCIÓN DE CONTROVERSIAS DURANTE EL PROCEDIMIENTO DE SELECCIÓN

#### 2.1. RECURSO DE APELACIÓN

A través del recurso de apelación se pueden impugnar los actos dictados durante el desarrollo del procedimiento de selección hasta antes del perfeccionamiento del contrato.

El recurso de apelación se presenta ante la Entidad convocante, y es conocido y resuelto por su Titular, cuando el valor referencial sea igual o menor a cincuenta (50) UIT. Cuando el valor referencial sea mayor a dicho monto, el recurso de apelación se presenta ante y es resuelto por el Tribunal de Contrataciones del Estado.

En los procedimientos de selección según relación de ítems, el valor referencial total del procedimiento determina ante quién se presenta el recurso de apelación.

Los actos que declaren la nulidad de oficio, la cancelación del procedimiento de selección y otros actos emitidos por el Titular de la Entidad que afecten la continuidad de este, se impugnan ante el Tribunal de Contrataciones del Estado.

#### Importante

- Una vez otorgada la buena pro, el órgano encargado de las contrataciones o el comité de selección, según corresponda, está en la obligación de permitir el acceso de los participantes y postores al expediente de contratación, salvo la información calificada como secreta, confidencial o reservada por la normativa de la materia, a más tardar dentro del día siguiente de haberse solicitado por escrito.
- A efectos de recoger la información de su interés, los postores pueden valerse de distintos medios, tales como: (i) la lectura y/o toma de apuntes, (ii) la captura y almacenamiento de imágenes, e incluso (iii) pueden solicitar copia de la documentación obrante en el expediente, siendo que, en este último caso, la Entidad deberá entregar dicha documentación en el menor tiempo posible, previo pago por tal concepto.
- El recurso de apelación se presenta ante la Mesa de Partes del Tribunal o ante las oficinas desconcentradas del OSCE o en la Unidad de Trámite Documentario de la Entidad, según corresponda.

#### 2.2. PLAZOS DE INTERPOSICIÓN DEL RECURSO DE APELACIÓN

La apelación contra el otorgamiento de la buena pro o contra los actos dictados con anterioridad a ella se interpone dentro de los cinco (5) días hábiles siguientes de haberse notificado el otorgamiento de la buena pro.

La apelación contra los actos dictados con posterioridad al otorgamiento de la buena pro, contra la declaración de nulidad, cancelación y declaratoria de desierto del procedimiento, se interpone dentro de los cinco (5) días hábiles siguientes de haberse tomado conocimiento del acto que se desea impugnar.

### CAPÍTULO III DEL CONTRATO

#### 3.1. PERFECCIONAMIENTO DEL CONTRATO

Los plazos y el procedimiento para perfeccionar el contrato se realiza conforme a lo indicado en el artículo 141 del Reglamento.

Para perfeccionar el contrato, el postor ganador de la buena pro debe presentar los documentos señalados en el artículo 139 del Reglamento y los previstos en la sección específica de las bases.

#### 3.2. GARANTÍAS

Las garantías que deben otorgar los postores y/o contratistas, según corresponda, son las de fiel cumplimiento del contrato y por los adelantos.

##### 3.2.1. GARANTÍA DE FIEL CUMPLIMIENTO

Como requisito indispensable para perfeccionar el contrato, el postor ganador debe entregar a la Entidad la garantía de fiel cumplimiento del mismo por una suma equivalente al diez por ciento (10%) del monto del contrato original. Esta se mantiene vigente hasta el consentimiento de la liquidación final.

##### 3.2.2. GARANTÍA DE FIEL CUMPLIMIENTO POR PRESTACIONES ACCESORIAS

En las contrataciones que conllevan la ejecución de prestaciones accesorias, tales como mantenimiento, reparación o actividades afines, se otorga una garantía adicional por una suma equivalente al diez por ciento (10%) del monto del contrato de la prestación accesorio, la misma que debe ser renovada periódicamente hasta el cumplimiento total de las obligaciones garantizadas.

##### Importante

*En los contratos de consultorías de obras que celebren las Entidades con las micro y pequeñas empresas, estas últimas pueden otorgar como garantía de fiel cumplimiento el diez por ciento (10%) del monto del contrato, porcentaje que es retenido por la Entidad durante la primera mitad del número total de pagos a realizarse, de forma prorrateada en cada pago, con cargo a ser devuelto a la finalización del mismo, conforme lo establecen los numerales 149.4 y 149.5 del artículo 149 del Reglamento y numeral 151.2 del artículo 151 del Reglamento.*

##### 3.2.3. GARANTÍA POR ADELANTO

En caso se haya previsto en la sección específica de las bases la entrega de adelantos, el contratista debe presentar una garantía emitida por idéntico monto conforme a lo estipulado en el artículo 153 del Reglamento.

#### 3.3. REQUISITOS DE LAS GARANTÍAS

Las garantías que se presenten deben ser incondicionales, solidarias, irrevocables y de realización automática en el país, al solo requerimiento de la Entidad. Asimismo, deben ser emitidas por empresas que se encuentren bajo la supervisión directa de la Superintendencia de Banca, Seguros y Administradoras Privadas de Fondos de Pensiones y que cuenten con clasificación de riesgo B o superior. Asimismo, deben estar autorizadas para emitir garantías; o estar consideradas en la última lista de bancos extranjeros de primera categoría que periódicamente publica el Banco Central de Reserva del Perú.

**Importante**

*Corresponde a la Entidad verificar que las garantías presentadas por el postor ganador de la buena pro y/o contratista cumplan con los requisitos y condiciones necesarios para su aceptación y eventual ejecución; sin perjuicio de la determinación de las responsabilidades funcionales que correspondan.*

**Advertencia**

*Los funcionarios de las Entidades no deben aceptar garantías emitidas bajo condiciones distintas a las establecidas en el presente numeral, debiendo tener en cuenta lo siguiente:*

- 1. La clasificadora de riesgo que asigna la clasificación a la empresa que emite la garantía debe encontrarse listada en el portal web de la SBS (<http://www.sbs.gob.pe/sistema-financiero/clasificadoras-de-riesgo>).*
- 2. Se debe identificar en la página web de la clasificadora de riesgo respectiva, cuál es la clasificación vigente de la empresa que emite la garantía, considerando la vigencia a la fecha de emisión de la garantía.*
- 3. Para fines de lo establecido en el artículo 148 del Reglamento, la clasificación de riesgo B, incluye las clasificaciones B+ y B.*
- 4. Si la empresa que otorga la garantía cuenta con más de una clasificación de riesgo emitida por distintas empresas listadas en el portal web de la SBS, bastará que en una de ellas cumpla con la clasificación mínima establecida en el Reglamento.*

*En caso exista alguna duda sobre la clasificación de riesgo asignada a la empresa emisora de la garantía, se deberá consultar a la clasificadora de riesgos respectiva.*

*De otro lado, además de cumplir con el requisito referido a la clasificación de riesgo, a efectos de verificar si la empresa emisora se encuentra autorizada por la SBS para emitir garantías, debe revisarse el portal web de dicha Entidad (<http://www.sbs.gob.pe/sistema-financiero/relacion-de-empresas-que-se-encuentran-autorizadas-a-emitar-cartas-fianza>).*

*Los funcionarios competentes deben verificar la autenticidad de la garantía a través de los mecanismos establecidos (consulta web, teléfono u otros) por la empresa emisora.*

**3.4. EJECUCIÓN DE GARANTÍAS**

La Entidad puede solicitar la ejecución de las garantías conforme a los supuestos contemplados en el artículo 155 del Reglamento.

**3.5. ADELANTOS**

La Entidad puede entregar adelantos directos al contratista, los que en ningún caso exceden en conjunto del treinta por ciento (30%) del monto del contrato original, siempre que ello haya sido previsto en la sección específica de las bases.

**3.6. PENALIDADES**

**3.6.1. PENALIDAD POR MORA EN LA EJECUCIÓN DE LA PRESTACIÓN**

En caso de retraso injustificado del contratista en la ejecución de las prestaciones objeto del contrato, la Entidad le aplica automáticamente una penalidad por mora por cada día de atraso, de conformidad con el artículo 162 del Reglamento.

**3.6.2. OTRAS PENALIDADES**

La Entidad puede establecer penalidades distintas a la mencionada en el numeral precedente, según lo previsto en el artículo 163 del Reglamento y lo indicado en la sección específica de las bases.

Estos dos tipos de penalidades se calculan en forma independiente y pueden alcanzar cada una un monto máximo equivalente al diez por ciento (10%) del monto del contrato vigente, o de ser el caso, del ítem que debió ejecutarse.

### 3.7. PAGOS

El pago se realiza después de ejecutada la respectiva prestación, pudiendo contemplarse pagos a cuenta, según la forma establecida en la sección específica de las bases o en el contrato.

La Entidad paga las contraprestaciones pactadas a favor del contratista dentro de los diez (10) días calendario siguientes de otorgada la conformidad de los servicios, siempre que se verifiquen las condiciones establecidas en el contrato para ello, bajo responsabilidad del funcionario competente.

La conformidad se emite en un plazo máximo de quince (15) días, bajo responsabilidad del funcionario que debe emitir la conformidad.

En el caso que se haya suscrito contrato con un consorcio, el pago se realizará de acuerdo a lo que se indique en el contrato de consorcio.

#### **Advertencia**

*En caso de retraso en los pagos a cuenta o pago final por parte de la Entidad, salvo que se deba a caso fortuito o fuerza mayor, esta reconoce al contratista los intereses legales correspondientes, de conformidad con el artículo 39 de la Ley y 171 del Reglamento, debiendo repetir contra los responsables de la demora injustificada.*

### 3.8. INCUMPLIMIENTO DEL CONTRATO

Las causales para la resolución del contrato, serán aplicadas de conformidad con el artículo 36 de la Ley y 164 del Reglamento.

### 3.9. DISPOSICIONES FINALES

Todos los demás aspectos del presente procedimiento no contemplados en las bases se regirán supletoriamente por la Ley y su Reglamento, así como por las disposiciones legales vigentes.

## **SECCIÓN ESPECÍFICA**

### **CONDICIONES ESPECIALES DEL PROCEDIMIENTO DE SELECCIÓN**

(EN ESTA SECCIÓN LA ENTIDAD DEBERÁ COMPLETAR LA INFORMACIÓN EXIGIDA, DE ACUERDO A LAS INSTRUCCIONES INDICADAS)





## CAPÍTULO I GENERALIDADES

### 1.1. ENTIDAD CONVOCANTE

Nombre : GOBIERNO REGIONAL DEL CALLAO  
RUC N° : 20505703554  
Domicilio legal : AV. ELMER FAUCETT N° 3970, CALLAO - CALLAO  
Teléfono : 575-5533, Anexo: 1176  
Correo electrónico : contratacionesgorecallao@gmail.com

### 1.2. OBJETO DE LA CONVOCATORIA

El presente procedimiento de selección tiene por objeto la contratación del **SERVICIO DE CONSULTORÍA DE OBRA PARA LA ELABORACION DEL EXPEDIENTE TECNICO DEL PI: "MEJORAMIENTO DEL SERVICIO DE MOVILIDAD URBANA A TRAVES DE PISTAS Y VEREDAS EN EL AA.HH. 12 DE OCTUBRE SEGUNDA ETAPA DEL DISTRITO DE VENTANILLA – PROVINCIA CONSTITUCIONAL DEL CALLAO – DEPARTAMENTO DE CALLAO"**

### 1.3. VALOR REFERENCIAL<sup>3</sup>

El valor referencial asciende a **S/ 343,840.20 (TRESCIENTOS CUARENTA Y TRES MIL OCHOCIENTOS CUARENTA CON 20/100 SOLES)**, incluidos los impuestos de Ley y cualquier otro concepto que incida en el costo total del servicio de consultoría de obra. El valor referencial ha sido calculado al mes de JUNIO.

Valor Referencial (VR)	Límites <sup>4</sup>	
	Inferior	Superior
<b>S/ 343,840.20 (TRESCIENTOS CUARENTA Y TRES MIL OCHOCIENTOS CUARENTA CON 20/100 SOLES)</b>	<b>S/ 309,456.18 (TRESCIENTOS NUEVE MIL CUATROCIENTOS CINCUENTA Y SEIS CON 18/100 SOLES)</b>	<b>S/ 378,224.22 (TRESCIENTOS SETENTA Y OCHO MIL DOSCIENTOS VEINTICUATRO CON 22/100 SOLES)</b>

#### Importante

*Las ofertas económicas no pueden exceder los límites del valor referencial de conformidad con el numeral 28.2 del artículo 28 de la Ley.*

### 1.4. EXPEDIENTE DE CONTRATACIÓN

El expediente de contratación fue aprobado mediante **FORMATO N° 02: 000058-2021-GRC-GA**, fecha 21.10.2021.

### 1.5. FUENTE DE FINANCIAMIENTO 3-19 RECURSOS POR OPERACIONES DE CRÉDITO

<sup>3</sup> El monto del valor referencial indicado en esta sección de las bases no debe diferir del monto del valor referencial consignado en la ficha del procedimiento en el SEACE. No obstante, de existir contradicción entre estos montos, primará el monto del valor referencial indicado en las bases aprobadas.

<sup>4</sup> De acuerdo a lo señalado en el artículo 48 del Reglamento, estos límites se calculan considerando dos (2) decimales. Para ello, si el límite inferior tiene más de dos decimales, se aumenta en un dígito el valor del segundo decimal; en el caso del límite superior, se considera el valor del segundo decimal sin efectuar el redondeo.

## 5-18 RECURSOS DETERMINADOS

**Importante**

*La fuente de financiamiento debe corresponder a aquella prevista en la Ley de Equilibrio Financiero del Presupuesto del Sector Público del año fiscal en el cual se convoca el procedimiento de selección.*

**1.6. SISTEMA DE CONTRATACIÓN**

El presente procedimiento se rige por el sistema de SUMA ALZADA, de acuerdo con lo establecido en el expediente de contratación respectivo.

**Importante**

*En el caso de supervisión de obras, cuando se haya previsto que las actividades comprenden la liquidación del contrato de obra, la supervisión se rige bajo el sistema de tarifas mientras que la liquidación se rige bajo el sistema a suma alzada.*

**1.7. ALCANCES DEL REQUERIMIENTO**

El alcance de la prestación está definido en el Capítulo III de la presente sección de las bases.

**1.8. PRESTACIÓN DEL SERVICIO DE CONSULTORÍA DE OBRA**

Los servicios de consultoría de obra materia de la presente convocatoria se prestarán en el plazo de SETENTA Y CINCO (75) DIAS CALENDARIOS, en concordancia con lo establecido en el expediente de contratación.

**Importante**

*En el caso de supervisión de obras, el plazo inicial del contrato debe estar vinculado al del contrato de la obra a ejecutar y comprender hasta la liquidación de la obra, de conformidad con el artículo 10 de la Ley.*

**1.9. COSTO DE REPRODUCCIÓN Y ENTREGA DE BASES**

Los participantes registrados tienen el derecho de recabar un ejemplar de las bases, para cuyo efecto deben cancelar el monto de S/ 9.50 (NUEVE CON 50/100 SOLES) en Caja de la Entidad, ubicado en la Oficina de Tesorería del Gobierno Regional del Callao. Sito en la Av. Elmer Faucett N° 3970 - Callao y recogerlos en la Oficina de Logística 2° Piso.

**Importante**

*El costo de entrega de un ejemplar de las bases no puede exceder el costo de su reproducción.*

**1.10. BASE LEGAL**

- Ley N° 31084 Ley de Presupuesto del Sector Público para el Año Fiscal 2021.
- Ley N° 31085 Ley de Equilibrio Financiero del Presupuesto del Sector Público del año fiscal 2021.
- Ley N° 31086 Ley de Endeudamiento del Sector Público del año fiscal 2021.
- Ley N° 27806, Ley de Transparencia y Acceso a la Información Pública.
- Ley N° 27927, Ley que modifica la Ley 27806 – Ley de Transparencia y Acceso a la Información Pública.
- Ley N° 30225 – Ley de Contrataciones del Estado.
- Ley N° 27444, Ley del Procedimiento Administrativo General
- Decreto Supremo N° 082-2019-EF, que aprueba el Texto Único Ordenado de la Ley de Contrataciones del Estado.
- D.S. N° 344-2018-EF, que aprueba el Reglamento de la Ley de Contrataciones del Estado.
- Directivas del OSCE y sus modificaciones vigentes.
- Decreto Supremo N° 011-79-VC.
- Decreto de Urgencias N° 063-2021
- Ley N° 29973 Ley General de la Persona con Discapacidad
- Decreto Supremo N° 002-2014-MIMP, Reglamento de la Ley N° 29973, Ley General de la Persona con Discapacidad

## CAPÍTULO II DEL PROCEDIMIENTO DE SELECCIÓN

### 2.1. CALENDARIO DEL PROCEDIMIENTO DE SELECCIÓN

Según el cronograma de la ficha de selección de la convocatoria publicada en el SEACE.

#### Importante

*De conformidad con la vigesimosegunda Disposición Complementaria Final del Reglamento, en caso la Entidad (Ministerios y sus organismos públicos, programas o proyectos adscritos) haya difundido el requerimiento a través del SEACE siguiendo el procedimiento establecido en dicha disposición, no procede formular consultas u observaciones al requerimiento.*

### 2.2. CONTENIDO DE LAS OFERTAS

#### 2.2.1. OFERTA TÉCNICA

La oferta contendrá, además de un índice de documentos<sup>5</sup>, la siguiente documentación:

##### 2.2.1.1. Documentación de presentación obligatoria

#### A. Documentos para la admisión de la oferta

a.1) Declaración jurada de datos del postor. (Anexo N° 1)

a.2) Documento que acredite la representación de quien suscribe la oferta.

En caso de persona jurídica, copia del certificado de vigencia de poder del representante legal, apoderado o mandatario designado para tal efecto.

En caso de persona natural, copia del documento nacional de identidad o documento análogo, o del certificado de vigencia de poder otorgado por persona natural, del apoderado o mandatario, según corresponda.

En el caso de consorcios, este documento debe ser presentado por cada uno de los integrantes del consorcio que suscriba la promesa de consorcio, según corresponda.

#### Advertencia

*De acuerdo con el artículo 4 del Decreto Legislativo N° 1246, las Entidades están prohibidas de exigir a los administrados o usuarios la información que puedan obtener directamente mediante la interoperabilidad a que se refieren los artículos 2 y 3 de dicho Decreto Legislativo. En esa medida, si la Entidad es usuaria de la Plataforma de Interoperabilidad del Estado – PIDE<sup>6</sup> y siempre que el servicio web se encuentre activo en el Catálogo de Servicios de dicha plataforma, no corresponderá exigir el certificado de vigencia de poder y/o documento nacional de identidad.*

a.3) Declaración jurada de acuerdo con el literal b) del artículo 52 del Reglamento. (Anexo N° 2)

a.4) Declaración jurada de cumplimiento de los Términos de Referencia contenidos en el numeral 3.1 del Capítulo III de la presente sección. (Anexo N° 3)

a.5) Declaración jurada de plazo de prestación del servicio de consultoría de obra. (Anexo N° 4).

<sup>5</sup> La omisión del Índice no determina la no admisión de la oferta.

<sup>6</sup> Para mayor información de las Entidades usuarias y del Catálogo de Servicios de la Plataforma de Interoperabilidad del Estado – PIDE ingresar al siguiente enlace <https://www.gobiernodigital.gob.pe/interoperabilidad/>

- a.6) Promesa de consorcio con firmas legalizadas, de ser el caso, en la que se consigne los integrantes, el representante común, el domicilio común y las obligaciones a las que se compromete cada uno de los integrantes del consorcio, así como el porcentaje equivalente a dichas obligaciones. **(Anexo N° 5)**

**Importante**

*El órgano encargado de las contrataciones o el comité de selección, según corresponda, verifica la presentación de los documentos requeridos. De no cumplir con lo requerido, la oferta se considera no admitida.*

**B. Documentos para acreditar los requisitos de calificación**

Incorporar en la oferta los documentos que acreditan los **“Requisitos de Calificación”** que se detallan en el numeral 3.2 del Capítulo III de la presente sección de las bases.

**2.2.1.2. Documentación de presentación facultativa:**

- a) En el caso de microempresas y pequeñas empresas integradas por personas con discapacidad, o en el caso de consorcios conformados en su totalidad por estas empresas, deben presentar la constancia o certificado con el cual acredite su inscripción en el Registro de Empresas Promocionales para Personas con Discapacidad<sup>7</sup>.
- b) Incorporar en la oferta los documentos que acreditan los **“Factores de Evaluación”** establecidos en el Capítulo IV de la presente sección de las bases, a efectos de obtener el puntaje previsto en dicho Capítulo para cada factor.
- c) Solicitud de bonificación por tener la condición de micro y pequeña empresa. **(Anexo N° 11)**

**Advertencia**

*El órgano encargado de las contrataciones o el comité de selección, según corresponda, no podrá exigir al postor la presentación de documentos que no hayan sido indicados en los acápite “Documentos para la admisión de la oferta”, “Requisitos de calificación” y “Factores de evaluación”.*

**2.2.2. OFERTA ECONÓMICA**

La oferta económica expresada en SOLES debe registrarse directamente en el formulario electrónico del SEACE.

Adicionalmente, se debe adjuntar el **Anexo N° 6**, en el caso de procedimientos convocados a precios unitarios o tarifas.

En el caso de procedimientos convocados a suma alzada únicamente se debe adjuntar el **Anexo N° 6**, cuando corresponda indicar el monto de la oferta de la prestación accesoria o que el postor goza de alguna exoneración legal.

El monto total de la oferta económica y los subtotales que lo componen deben ser expresados con dos (2) decimales. Los precios unitarios o tarifas pueden ser expresados con más de dos (2) decimales.

<sup>7</sup> Dicho documento se tendrá en consideración en caso de empate, conforme a lo previsto en el artículo 91 del Reglamento.

**Importante**

- El órgano encargado de las contrataciones o el comité de selección, según corresponda, declara no admitidas las ofertas que no se encuentren dentro de los límites del valor referencial previstos en el numeral 28.2 del artículo 28 de la Ley.
- La estructura de costos, se presenta para el perfeccionamiento del contrato.

### 2.3. DETERMINACIÓN DEL PUNTAJE TOTAL DE LAS OFERTAS

Una vez evaluadas las ofertas técnica y económica se procederá a determinar el puntaje total de las mismas.

El puntaje total de las ofertas es el promedio ponderado de ambas evaluaciones, obtenido de la aplicación de la siguiente fórmula:

$$PTPi = c_1 PT_i + c_2 Pe_i$$

Donde:

- PTPi = Puntaje total del postor i  
PTi = Puntaje por evaluación técnica del postor i  
Pei = Puntaje por evaluación económica del postor i  
c<sub>1</sub> = Coeficiente de ponderación para la evaluación técnica.  
c<sub>2</sub> = Coeficiente de ponderación para la evaluación económica.

Se aplicarán las siguientes ponderaciones:

- c<sub>1</sub> = 0.80  
c<sub>2</sub> = 0.20

Donde: c<sub>1</sub> + c<sub>2</sub> = 1.00

### 2.4. REQUISITOS PARA PERFECCIONAR EL CONTRATO

El postor ganador de la buena pro debe presentar los siguientes documentos para perfeccionar el contrato:

- a) Garantía de fiel cumplimiento del contrato.
- b) Garantía de fiel cumplimiento por prestaciones accesorias, de ser el caso.
- c) Contrato de consorcio con firmas legalizadas ante Notario de cada uno de los integrantes, de ser el caso.
- d) Código de cuenta interbancaria (CCI) o, en el caso de proveedores no domiciliados, el número de su cuenta bancaria y la entidad bancaria en el exterior.
- e) Copia de la vigencia del poder del representante legal de la empresa que acredite que cuenta con facultades para perfeccionar el contrato, cuando corresponda.
- f) Copia de DNI del postor en caso de persona natural, o de su representante legal en caso de persona jurídica.

**Advertencia**

De acuerdo con el artículo 4 del Decreto Legislativo N° 1246, las Entidades están prohibidas de exigir a los administrados o usuarios la información que puedan obtener directamente mediante la interoperabilidad a que se refieren los artículos 2 y 3 de dicho Decreto Legislativo. En esa medida, si la Entidad es usuaria de la Plataforma de Interoperabilidad del Estado – PIDE<sup>8</sup> y siempre que el servicio web se encuentre activo en el Catálogo de Servicios de dicha plataforma, no corresponderá exigir los documentos previstos en los literales e) y f).

- g) Domicilio para efectos de la notificación durante la ejecución del contrato.

<sup>8</sup> Para mayor información de las Entidades usuarias y del Catálogo de Servicios de la Plataforma de Interoperabilidad del Estado – PIDE ingresar al siguiente enlace <https://www.gobiernodigital.gob.pe/interoperabilidad/>



- h) Detalle de los precios unitarios de la oferta económica<sup>9</sup>.
- i) Estructura de costos de la oferta económica.
- j) Detalle del monto de la oferta económica de cada uno de los servicios de consultoría de obra que conforman el paquete<sup>10</sup>.
- k) Copia de los diplomas que acrediten la formación académica requerida del personal clave, en caso de que el grado o título profesional requerido no se encuentren publicados en el Registro Nacional de Grados Académicos y Títulos Profesionales a cargo de la de la Superintendencia Nacional de Educación Superior Universitaria – SUNEDU<sup>11</sup>.
- l) Copia de (i) contratos y su respectiva conformidad o (ii) constancias o (iii) certificados o (iv) cualquier otra documentación que, de manera fehaciente demuestre la experiencia del personal clave.
- m) Copia de documentos que sustenten la propiedad, la posesión, el compromiso de compra venta o alquiler u otro documento que acredite la disponibilidad del requisito de calificación equipamiento estratégico. En el caso que el postor ganador sea un consorcio los documentos de acreditación de este requisito pueden estar a nombre del consorcio o de uno de sus integrantes<sup>12</sup>.

**Importante**

- La Entidad debe aceptar las diferentes denominaciones utilizadas para acreditar la carrera profesional requerida, aun cuando no coincida literalmente con aquella prevista en los requisitos de calificación (por ejemplo Ingeniería Ambiental, Ingeniería en Gestión Ambiental, Ingeniería y Gestión Ambiental u otras denominaciones).
- Los documentos que acreditan la experiencia del personal clave deben incluir como mínimo los nombres y apellidos del personal, el cargo desempeñado, el plazo de la prestación indicando el día, mes y año de inicio y culminación, el nombre de la Entidad u organización que emite el documento, la fecha de emisión y nombres y apellidos de quien suscribe el documento.

En caso estos documentos establezcan el plazo de la experiencia adquirida por el personal clave en meses sin especificar los días la Entidad debe considerar el mes completo.

De presentarse experiencia ejecutada paralelamente (traslape), para el cómputo del tiempo de dicha experiencia sólo se considerará una vez el periodo traslapado. No obstante, de presentarse periodos traslapados en el supervisor de obra, no se considera ninguna de las experiencias acreditadas, salvo la supervisión de obras por paquete.

Se considerará aquella experiencia que no tenga una antigüedad mayor a veinticinco (25) años anteriores a la fecha de la presentación de ofertas.

Asimismo, la Entidad debe valorar de manera integral los documentos presentados para acreditar dicha experiencia. En tal sentido, aun cuando en los documentos presentados la denominación del cargo o puesto no coincida literalmente con aquella prevista en los requisitos de calificación, se deberá validar la experiencia si las actividades que realizó el profesional corresponden con la función propia del cargo o puesto requerido.

- Cuando el postor ganador de la buena pro presenta como personal clave a profesionales que se encuentran prestando servicios como residente o supervisor en obras contratadas por la Entidad que no cuentan con recepción, procede otorgar plazo adicional para subsanar, conforme lo previsto en el literal a) del artículo 141 del Reglamento.
- En caso que el postor ganador de la buena pro sea un consorcio, las garantías que presente este para el perfeccionamiento del contrato, así como durante la ejecución contractual, de ser el caso, además de cumplir con las condiciones establecidas en el artículo 33 de la Ley y en el artículo 148 del Reglamento, deben consignar expresamente el nombre completo o la

<sup>9</sup> Incluir solo en caso de la contratación bajo el sistema a suma alzada.

<sup>10</sup> Incluir solo en caso de contrataciones por paquete.

<sup>11</sup> <https://enlinea.sunedu.gob.pe/>

<sup>12</sup> Incluir solo en caso se haya incluido el equipamiento estratégico como requisito de calificación.



denominación o razón social de los integrantes del consorcio, en calidad de garantizados, de lo contrario no podrán ser aceptadas por las Entidades. No se cumple el requisito antes indicado si se consigna únicamente la denominación del consorcio, conforme lo dispuesto en la Directiva "Participación de Proveedores en Consorcio en las Contrataciones del Estado".

- En los contratos de consultoría de obras que celebren las Entidades con las micro y pequeñas empresas, estas últimas pueden otorgar como garantía de fiel cumplimiento el diez por ciento (10%) del monto del contrato, porcentaje que es retenido por la Entidad durante la primera mitad del número total de pagos a realizarse, de forma prorrateada en cada pago, con cargo a ser devuelto a la finalización del mismo, conforme lo establece el numeral 149.4 del artículo 149 y el numeral 151.2 del artículo 151 del Reglamento. Para dicho efecto los postores deben encontrarse registrados en el REMYPE, consignando en la Declaración Jurada de Datos del Postor (Anexo N° 1) o en la solicitud de retención de la garantía durante el perfeccionamiento del contrato, que tienen la condición de MYPE, lo cual será verificado por la Entidad en el link <http://www2.trabajo.gob.pe/servicios-en-linea-2-2> opción consulta de empresas acreditadas en el REMYPE.

#### Importante

- Corresponde a la Entidad verificar que las garantías presentadas por el postor ganador de la buena pro cumplan con los requisitos y condiciones necesarios para su aceptación y eventual ejecución; sin perjuicio de la determinación de las responsabilidades funcionales que correspondan.
- De conformidad con el Reglamento Consular del Perú aprobado mediante Decreto Supremo N° 076-2005-RE para que los documentos públicos y privados extendidos en el exterior tengan validez en el Perú, deben estar legalizados por los funcionarios consulares peruanos y refrendados por el Ministerio de Relaciones Exteriores del Perú, salvo que se trate de documentos públicos emitidos en países que formen parte del Convenio de la Apostilla, en cuyo caso bastará con que estos cuenten con la Apostilla de la Haya<sup>13</sup>.
- La Entidad no puede exigir documentación o información adicional a la consignada en el presente numeral para el perfeccionamiento del contrato.

## 2.5. PERFECCIONAMIENTO DEL CONTRATO

El contrato se perfecciona con la suscripción del documento que lo contiene. Para dicho efecto el postor ganador de la buena pro, dentro del plazo previsto en el artículo 141 del Reglamento, debe presentar la documentación requerida en Ventanilla de Mesa de Partes de la Entidad (Unidad de Trámite Documentario) o la que haga de sus veces, sito en la Av. Elmer Faucett N° 3970 – Callao; en el horario de 08:00 horas hasta las 16:30 horas.

## 2.6. ADELANTOS<sup>14</sup>

*"La Entidad otorgará un UNICO adelanto directo por el 10% del monto del contrato original.*

*El contratista debe solicitar el adelanto dentro de OCHO (8) DIAS CALENDARIOS, de suscrito el contrato; adjuntando a su solicitud la garantía por adelantos<sup>15</sup> mediante carta fianza o póliza de caución acompañada del comprobante de pago correspondiente. Vencido dicho plazo no procede la solicitud.*

*La Entidad debe entregar el monto solicitado dentro de los SIETE (7) DIAS CALENDARIOS siguientes a la presentación de la solicitud del contratista.*

<sup>13</sup> Según lo previsto en la Opinión N° 009-2016/DTN.

<sup>14</sup> Si la Entidad ha previsto la entrega de adelantos, debe prever el plazo en el cual el contratista debe solicitar el adelanto, así como el plazo de entrega del mismo, conforme a lo previsto en el artículo 156 del Reglamento.

<sup>15</sup> De conformidad con el artículo 153 del Reglamento, esta garantía debe ser emitida por idéntico monto y un plazo mínimo de vigencia de tres (3) meses, renovable por un plazo idéntico hasta la amortización total del adelanto otorgado. Cuando el plazo de ejecución contractual sea menor a tres (3) meses, las garantías pueden ser emitidas con una vigencia menor, siempre que cubra la fecha prevista para la amortización total del adelanto otorgado.

**2.7. FORMA DE PAGO**

La Entidad realizará el pago de la contraprestación pactada a favor del contratista en TRES (3) PAGOS PARCIALES, de la siguiente manera:

PAGO	ENTREGABLES	FORMA DE PAGO
30%	PRIMER ENTREGABLE	A LA PRESENTACIÓN Y CONFORMIDAD DEL PRIMER ENTREGABLE. El PRIMER ENTREGABLE se aprobará mediante ACTA DE CONFORMIDAD DE ESTUDIOS BÁSICOS. La Entidad cancelará al contratista el 30% del monto del contrato original dentro de los diez (10) días calendario siguientes de otorgada la conformidad del PRIMER ENTREGABLE.
20%	SEGUNDO ENTREGABLE	A LA PRESENTACIÓN Y CONFORMIDAD DEL SEGUNDO ENTREGABLE. El SEGUNDO ENTREGABLE se aprobará mediante ACTA DE CONFORMIDAD DE DISEÑO GEOMÉTRICO VIAL URBANO. La Entidad cancelará al contratista el 20% del monto del contrato original dentro de los diez (10) días calendario siguientes de otorgada la conformidad del SEGUNDO ENTREGABLE.
50%	TERCER ENTREGABLE	A LA PRESENTACIÓN Y CONFORMIDAD DEL TERCER ENTREGABLE. El TERCER ENTREGABLE se aprobará mediante ACTA DE CONFORMIDAD DE EXPEDIENTE TÉCNICO. La Entidad cancelará el 50% del monto del contrato original dentro de los diez (10) días calendario siguientes de otorgada la conformidad del TERCER ENTREGABLE. La Entidad cancelará al contratista el 50% del monto del contrato original dentro de los diez (10) días calendario siguientes de otorgada la conformidad del TERCER ENTREGABLE.

Para efectos del pago de las contraprestaciones ejecutadas por el contratista, la Entidad debe contar con la siguiente documentación:

- Informe del funcionario responsable de la Oficina de Construcción y Viabilidad emitiendo la conformidad de la prestación efectuada, según términos de referencia.
- Comprobante de pago.
- Copia del Contrato.

Dicha documentación se debe presentar en Ventanilla de Mesa de Partes de la Entidad (Unidad de Trámite Documentario) o la que haga de sus veces, sito en la Av. Elmer Faucett N° 3970 – Callao; en el horario de 08:00 horas hasta las 16:30 horas.

**2.8. REAJUSTE DE LOS PAGOS**

Están sujetos a reajuste por aplicación de fórmulas monoméricas, se utilizarán los índices de Precios al Consumidor por el INEI a la fecha de facturación, que serán reajustados conforme se hagan los pagos y/o en el proceso de liquidación del servicio. Conforme lo dispone el numeral 38.5 del artículo 38 del Reglamento de la Ley de Contrataciones del Estado.

**CAPITULO III  
REQUERIMIENTO**

**Importante**

*De conformidad con el numeral 29.8 del artículo 29 del Reglamento, el área usuaria es responsable de la adecuada formulación del requerimiento, debiendo asegurar la calidad técnica y reducir la necesidad de su reformulación por errores o deficiencias técnicas que repercutan en el proceso de contratación*

**3.1. TERMINOS DE REFERENCIA**

**GOBIERNO REGIONAL DEL CALLAO  
GERENCIA REGIONAL DE  
INFRAESTRUCTURA  
OFICINA DE CONSTRUCCIÓN Y VIALIDAD**



**GOBIERNO  
REGIONAL  
CALLAO**

**TÉRMINOS DE REFERENCIA**

**SERVICIO DE CONSULTORIA DE OBRA PARA LA ELABORACIÓN  
DEL EXPEDIENTE TECNICO DEL PI:**

**"MEJORAMIENTO DEL SERVICIO DE MOVILIDAD URBANA A  
TRAVÉS DE PISTAS Y VEREDAS EN EL AA.HH. 12 DE OCTUBRE  
SEGUNDA ETAPA DEL DISTRITO DE VENTANILLA - PROVINCIA DE  
PROVINCIA CONSTITUCIONAL DEL CALLAO - DEPARTAMENTO  
DE CALLAO" – CUI N° 2510453**

**UBICACIÓN: A.H. 12 DE OCTUBRE SEGUNDA ETAPA – CALLAO**

**PLAZO DE EJECUCIÓN: 75 DÍAS CALENDARIO**

**VALOR REFERENCIAL: S/ 343,840.20**

**TIPO DE PROCEDIMIENTO DE SELECCIÓN: ADJUDICACIÓN SIMPLIFICADA**



**OCTUBRE 2021**



## TÉRMINOS DE REFERENCIA

### 1. DEPENDENCIA O AREA USUARIA QUE REQUIERE EL SERVICIO DE CONSULTORIA DE OBRA.

Oficina de Construcción y Vialidad de la Gerencia Regional de Infraestructura del Gobierno Regional del Callao.

### 2. DENOMINACION DE LA CONTRATACIÓN.

SERVICIO DE CONSULTORIA DE OBRA PARA LA ELABORACIÓN DEL EXPEDIENTE TECNICO DEL PI: "MEJORAMIENTO DEL SERVICIO DE MOVILIDAD URBANA A TRAVÉS DE PISTAS Y VEREDAS EN EL AA.HH. 12 DE OCTUBRE SEGUNDA ETAPA DEL DISTRITO DE VENTANILLA - PROVINCIA DE PROVINCIA CONSTITUCIONAL DEL CALLAO - DEPARTAMENTO DE CALLAO" – CUI N° 2510453.

### 3. FINALIDAD PÚBLICA.

La presente contratación de los servicios de consultoría tiene por objetivo la "Elaboración del Expediente Técnico" para la ejecución del PI: "MEJORAMIENTO DEL SERVICIO DE MOVILIDAD URBANA A TRAVÉS DE PISTAS Y VEREDAS EN EL AA.HH. 12 DE OCTUBRE SEGUNDA ETAPA DEL DISTRITO DE VENTANILLA - PROVINCIA DE PROVINCIA CONSTITUCIONAL DEL CALLAO - DEPARTAMENTO DE CALLAO", con Código Único del Proyecto N° 2510453, el cual servirá para mejorar las condiciones actuales de la infraestructura de pistas y veredas en el A.H. 12 De Octubre - Segunda Etapa - Distrito de Ventanilla.

### 4. ANTECEDENTES.

El Gobierno Regional del Callao, es un organismo público, con personería jurídica de derecho público interno y con autonomía económica, administrativa y financiera; de acuerdo a la Ley N°27867 y N°27902 Ley Orgánica de Gobiernos Regionales y sus Modificatorias, el Gobierno Regional del Callao, tiene por finalidad esencial fomentar el desarrollo regional integral sostenible, promoviendo la inversión pública y privada, garantizando el ejercicio pleno de derechos y la igualdad de oportunidades de sus habitantes de acuerdo con los planes y programas nacionales, regionales y locales de desarrollo.

La misión de los Gobiernos Regionales es organizar y conducir la gestión pública regional de acuerdo a sus competencias exclusivas, compartidas y delegadas en el marco de las políticas nacionales y sectoriales para contribuir al desarrollo integral y sostenible de la región y la de sus habitantes.

Al respecto, el PI "MEJORAMIENTO DEL SERVICIO DE MOVILIDAD URBANA A TRAVÉS DE PISTAS Y VEREDAS EN EL AA.HH. 12 DE OCTUBRE SEGUNDA ETAPA DEL DISTRITO DE VENTANILLA - PROVINCIA DE PROVINCIA CONSTITUCIONAL DEL CALLAO - DEPARTAMENTO DE CALLAO", fue declarado viable por la Unidad Formuladora del Gobierno Regional del Callao mediante Formato N° 07 - A sustentado con el Informe Técnico N° 100-2021-GRC/GRI-UF de 26 de febrero de 2021, conforme a lo establecido en el Sistema Nacional de Programación Multianual y Gestión De Inversiones – INVIERTE.PE.



*[Handwritten signature]*

*[Handwritten signature]*





- El objetivo específico del proyecto es atender adecuadamente a la población del A.H. 12 de Octubre Segunda Etapa – Ventanilla – Callao, para lo cual se plantea el mejoramiento de las condiciones para la transitabilidad vehicular y peatonal en las calles y avenidas del A.H. 12 de Octubre Segunda Etapa.

## 7. ALCANCES Y DESCRIPCIÓN DE LA CONSULTORIA.

El consultor de obra será responsable de la elaboración del expediente técnico, cumpliendo los contenidos exigidos por la entidad y las normativas que el caso ameriten.

El consultor de obra asumirá la responsabilidad técnica total por los servicios profesionales prestados para la elaboración del Expediente Técnico del Proyecto.

Asimismo, el consultor elaborará el informe de sustentación de variación de costos para la verificación de la viabilidad del proyecto por la variación de los montos de inversión entre el Estudio de Preinversión Viabilizado del proyecto versus lo obtenido con el estudio definitivo, por el tiempo transcurrido, el nivel de estudios u otros fundamentos debidamente sustentados.

### 7.1 ACTIVIDADES

- Recopilar información existente de carácter técnico, tomando como base el Estudio de Pre-Inversión a nivel de Perfil Viable, los Términos de Referencia, los aspectos técnicos para elaboración de proyectos de vías urbanas entre otras normativas pertinentes de obligatorio cumplimiento.
- El consultor realizará las inspecciones de campo necesarias, para tomar conocimiento de la situación de la zona en estudio, así como para efectuar los trabajos que comprenden estudios complementarios y levantamiento de datos que viabilicen la elaboración del expediente técnico contratado.
- El consultor debe elaborar el presente estudio contando con INFORMACION PRIMARIA; es decir, debe efectuar el levantamiento de información de campo veraz y actualizado de la zona de estudio, de la infraestructura existente, interferencias, entre otros de ser el caso. En tal sentido, el Consultor preverá esta labor dentro de la programación de actividades.
- El consultor realizará el Levantamiento Topográfico que requiera el proyecto, para lo cual verificará y complementará la planimetría (Planos: Gobierno Regional del Callao, Municipalidad Provincial del Callao, COFOPRI u otro), donde se presenta el trazo urbano.
- El Consultor realizará el Estudio de Mecánica de Suelos que permita determinar las características del suelo donde se asentará la infraestructura del pavimento para las obras de pistas y veredas y muro de contención.
- Coordinaciones con Terceros: Esta actividad consistirá en la coordinación y circularización de documentos con el fin de gestionar con las empresas prestadoras de servicio público la información sobre la existencia de redes públicas a fin de poder evaluar la adecuada elaboración del expediente técnico y mitigar problemas que se puedan suscitar durante la ejecución de la obra y al inicio de las actividades del proyectista, debiendo verificar y compatibilizar en el campo la información recibida.



*[Handwritten signature]*

*[Handwritten signature]*



- Para ello se coordinará de forma obligatoria con las empresas prestadoras de servicios públicos cuya infraestructura o redes se encuentren dentro del área de influencia del proyecto (SEDAPAL, ENEL, CALIDDA, MOVISTAR, Municipalidad Distrital de Ventanilla y cualquier otra Entidad cuya infraestructura o redes se encuentren dentro del ámbito del proyecto). Dicha información permitirá programar las actividades complementarias que pudieran presentarse por contingencias no previstas.
- Verificaciones Físicas de Instalaciones existentes: Son las referidas a la comprobación del estado situacional de las redes de agua, alcantarillado, luz, gas, telecomunicaciones y telefonía (profundidad, calidad, ubicación, cantidad, etc.), datos que servirán al equipo del consultor como parámetro decisivo para la verificación de los diseños definitivos de los trabajos a realizar. Para ello, es responsabilidad del consultor la realización de mínimo cuarenta (40) calicatas de verificación en el terreno en el A.M. 12 de octubre Segunda Etapa y necesariamente una (1) calicata de verificación en cada intersección vial, a una profundidad que permita identificar la existencia de infraestructura de servicios públicos existentes. Se sustentará mediante registros fotográficos de los puntos con la infraestructura de servicio público hallada.
- El consultor demostrará la ejecución de esta actividad, con la presentación de planos de ubicación de calicatas y registros fotográficos en donde se muestren las instalaciones e indicará: fecha, dirección, tramo y otros datos necesarios para su comprobación. La finalidad de estas verificaciones físicas es comprobar que los respectivos trabajos de pavimentación no causarán inconvenientes constructivos con las instalaciones existentes.
- Entrega del terreno al contratista: Se efectuará la entrega del terreno mediante acta al jefe de proyecto y/o al representante legal o común de la consultoría de obra y entre el Gobierno Regional del Callao a través de la Gerencia Regional de Infraestructura – Oficina de Construcción y Vialidad, quien nombrará un coordinador de estudios para el seguimiento y secuencias de los trabajos.
- El Consultor deberá desarrollar en detalle, la alternativa que económica y técnicamente ha sido elegida en el estudio de preinversión a nivel de perfil, salvo sustento técnico que permita dar solución a cualquier casuística que se pueda encontrar en campo o indicación del área usuaria. Los criterios técnicos que se emplearán para la elaboración del estudio se encuentran establecidos en las Normas y Reglamento del Ministerio de Transportes y Comunicaciones y el Reglamento Nacional de Edificaciones. Supletoriamente se podrá utilizar las normas de diseño vial urbano de otros países de la región, normas AASHTO u otro.
- A continuación se detallan los procedimientos y contenido del Expediente Técnico, tanto en los Estudios Básicos como en los Estudios Definitivos, sin que estos sean limitativos comprende lo siguiente:



*[Handwritten signature]*

*[Handwritten signature]*

## 7.2 ESTUDIOS BÁSICOS

El Consultor deberá efectuar un minucioso recorrido de las calles, avenidas y toda la zona del proyecto, para evaluar, comprobar y verificar las condiciones en que se encuentra la misma. En este reconocimiento, comprobará cualquier modificación que se haya presentado en el área del proyecto respecto de la información existente con que cuenta y que serán considerados en el estudio, procurando actualizar cualquier cambio producido por nuevas instalaciones o construcciones, cambios o variaciones en la topografía o cualquier otra característica o condicionante física que se haya presentado en el área del proyecto.

A. ESTUDIO TOPOGRÁFICO. (Anexo A)

B. ESTUDIO DE MECÁNICA DE SUELOS CON FINES DE CIMENTACIÓN Y PAVIMENTACIÓN (Anexo B)

### NOTA:

Los Presentes Términos de Referencia no son de carácter limitativo, por tanto, se podrán incluir ensayos de campo y/o laboratorio, adecuando la oferta técnica a las necesidades específicas del proyecto y en coordinación con el área usuaria, sin que éstos ameriten prestaciones adicionales.

## 7.3 ESTUDIO DEFINITIVO

Una vez revisado, reajustado y aprobado los estudios básicos, el consultor procederá a la ejecución del estudio definitivo de Ingeniería y a la preparación del expediente técnico correspondiente.

Para tal fin el consultor tomará en cuenta las normas técnicas y estudios de proyectos definitivos de servicios públicos involucrados en el área, y otras entidades que tengan injerencia para el presente estudio, así como el Reglamento Nacional de Edificaciones.

El estudio definitivo comprenderá:

### I. Geometría Vial

Comprende el Diseño Geométrico Vial Urbano, incluyendo todos los elementos de la sección vial como: calzada, bermas, veredas, separadores, sardineles peraltados y sumergidos, muros de contención, barandas, u otro, en concordancia con la sección de la vía aprobada y/o validada mediante planos de lotización aprobados por la Municipalidad Distrital de Ventanilla y/o Municipalidad Provincial del Callao.

El diseño vial deberá contener lo siguiente:

- Plano en planta. (Escala 1/500)
  - ✓ Progresivas de los ejes viales cada 20m en tramos en tangente y cada 10m en tramos en curva.
  - ✓ Elementos de las curvas. (radios, tangentes, externas, longitud de curva, curvas de transición)
  - ✓ Ancho de pistas, carriles, veredas, bermas, separadores, rampas para minusválidos, muretes de señalización, ingresos vehiculares y peatonales.
  - ✓ Postes de alta tensión que se considerarán como inamovibles. (Salvo en casos de fuerza mayor, para el cual se coordinará con las entidades competentes).



- ✓ Diseño de cruces peatonales.
- Plano de secciones transversales. (Escala 1/200)
  - ✓ Progresivas de los ejes viales cada 20m en tramos en tangente y cada 10m en tramos en curva.
- Plano de perfiles longitudinales. (Escala H: 1/500, Escala V: 1/50)
  - ✓ Cota de terreno natural.
  - ✓ Cota de subrasante.
  - ✓ Cota de rasante.
  - ✓ Pendiente.
  - ✓ Distancia parcial y acumulada.
  - ✓ Alineamiento.
  - ✓ Puntos de inflexión de curvas verticales.
  - ✓ Delimitación de vías interconectadas.

## ii. Diseño de Pavimentos

El consultor estudiará y analizará las características de la estructura del pavimento de calzadas y de veredas y los tratamientos proyectados considerados en la construcción.

**EL PROFESIONAL RESPONSABLE**, en adelante PR deberá incluir el diseño de pavimentos rígidos y flexibles de ser el caso, para cuyo diseño y características del paquete estructural deberá estar en concordancia con lo estipulado en el Manual de Carreteras "Sección Suelos y Pavimentos" aprobada mediante Resolución Directoral N° 010-2014-MTC/14; Manual de Carreteras "Especificaciones Técnicas Generales para Construcción – EG-2013"; y la Norma Técnica CE 010 Pavimentos urbanos del Reglamento Nacional de Edificaciones. De manera supletoria se podrá utilizar la guía de diseño estructural de pavimentos AASHTO-93, método del Instituto del Asfalto, PCA, entre otros que cuenten con sustento técnico de su aplicabilidad.

En caso de que la subrasante califique como pobre, inadecuada e insuficiente ( $CBR < 6\%$ ), el PR deberá proponer el tratamiento adecuado para mejorar la capacidad de soporte de la subrasante, cuya solución técnica sea la más beneficiosa para la Entidad en materia de precio/calidad, para lo cual de ser necesario la estabilización física, mecánica o química y/o su reemplazo o combinación de agregados, el PR deberá realizar el diseño y proponer la solución técnica viable que el proyecto de inversión amerita. Se detallarán especificaciones acordes a la normativa vigente de tipo de materiales y sus características, espesores, número de capas, grados de compactación, resistencias CBR, resistencia del concreto, husos granulométricos, entre otros.

Para el diseño de pavimentos flexibles se considerará un periodo de vida útil de 15 años; mientras que, para el caso de pavimento rígido, el periodo de vida útil será de 25 años.

Además del diseño del pavimento rígido y flexible (para el tránsito de vehículos), el diseño incluirá las recomendaciones necesarias para el caso de losas de interiores y exteriores, aceras o veredas, pasajes peatonales y ciclovías.

Se deberá incluir un cuadro resumen con el diseño de los pavimentos, así como los esquemas gráficos resumen de los materiales y espesores que conforman la estructura de los pavimentos.



### III. Diseño de Muros de Contención

El consultor estudiará, analizará y diseñará las características de la estructura de los muros de contención. Para el diseño, el consultor se basará mínimamente en las siguientes normas técnicas vigentes:

- Reglamento Nacional de Edificaciones – Norma técnica E.020 Cargas.
- Reglamento Nacional de Edificaciones – Norma técnica E.030 Diseño Sismorresistente.
- Reglamento Nacional de Edificaciones – Norma técnica E.050 Suelos y Cimentaciones.
- Reglamento Nacional de Edificaciones – Norma técnica E.060 Concreto Armado.

### IV. Diseño de Señalización

Se tomará en cuenta lo relacionado a la señalización horizontal y vertical. Para diseñar lo referente a la señalización, el consultor se basará en las siguientes normas:

- Manual de Dispositivos de Control del Tránsito Automotor para calles y carreteras – Resolución Directoral N° 016-2016-MTC/14.
- Texto Único Ordenado del Reglamento Nacional de Tránsito - Código de Tránsito – Decreto Supremo N° 016-2009-MTC.
- Manual de Seguridad Vial (Highway Safety Manual – AASHTO)
- Recomendaciones para el Diseño de Elementos de Infraestructura Vial Urbana – REDEVU

Comprenderá señalización horizontal y vertical en donde se requieran según el estudio propuesto por el consultor y que formen parte del sistema, el mismo que contendrá los planos con todos los detalles de las señales tanto horizontales como verticales.


Asimismo, el detalle de la cimentación de las señales verticales a que hubiese lugar, así como las estructuras correspondientes.

### V. Verificación de redes existentes

- **Redes de Telecomunicaciones.**

De requerir el proyecto la reubicación de ductos, postes telefónicos, u otra infraestructura, el consultor realizará las gestiones pertinentes con las empresas prestadoras de servicio dentro del ámbito de la jurisdicción, presentando un presupuesto de los trabajos involucrados, de ser el caso. Si el proyecto no afecta los postes, ductos, cámaras y tableros de conexiones para distribución de líneas telefónicas de las entidades de servicio, el consultor realizará las coordinaciones con las entidades respectivas y recabará la documentación que señale la no interferencia del diseño con las redes de servicio existentes.

En caso contrario, el consultor realizará el expediente técnico de acuerdo con las siguientes normas:



- Reglamento Nacional de Edificaciones.
- Normas y Reglamentos del Ministerio de Transportes y Comunicaciones.
- Otras normas afines.

El proyecto estará referido principalmente a la ubicación y adecuación de las redes actuales y futuras, dentro del área del tramo vial, solucionando los cruces de los ductos, reubicación de cámaras, etc.

El proyecto contendrá todos los planos necesarios a nivel de construcción, con los respectivos cálculos y detalles de instalación.

• **Redes de gas, agua, alcantarillado y eléctricas.**

El consultor obligatoriamente realizará las gestiones con las empresas prestadoras de servicio, de manera que el estudio no afecte las instalaciones existentes pertenecientes a las empresas de servicios mencionadas; por ello y de ser necesario se diseñarán y presupuestarán los trabajos necesarios para dejar totalmente operativas dichas instalaciones. Si el proyecto no afecta las instalaciones existentes, el consultor realizará las coordinaciones con las entidades respectivas y recabará la documentación que señale la no interferencia del diseño con las redes de servicio público.

Para diseñar los cambios y modificaciones de los Proyectos originales proyectados y su consiguiente ejecución de obra, se hará de acuerdo con las normativas y disposiciones de las empresas prestadoras de servicios y en concordancia con el Reglamento Nacional de Edificaciones.

En primera instancia deberá realizar una evaluación de las conexiones domiciliarias de agua, alcantarillado, gas, electricidad y telecomunicaciones en términos de su antigüedad, estado de conservación, capacidad, proyectos de reemplazo y todo lo referido a las redes de las empresas, coordinando con el Gobierno Regional del Callao respecto al proyecto.

**vi. Estudio de Impacto Ambiental**

El Estudio de Impacto Ambiental deberá contener lo siguiente:

- I. Generalidades
  - 1.1. Objetivos
  - 1.2. Alcances
  - 1.3. Área de Estudio
  - 1.4. Área de Influencia
  - 1.5. Accesibilidad
  - 1.6. Planeamiento urbano
- II. Marco Legal
- III. Descripción del Proyecto
  - 3.1. Introducción y justificación del proyecto
  - 3.2. Descripción de las etapas del proyecto
    - 3.2.1. Etapa de demolición
      - Maquinaria e insumos para la demolición
      - Procesos constructivos
    - 3.2.2. Etapa de construcción
      - Maquinaria e insumos para la construcción





- Procesos constructivos
- 3.2.3. Etapa de operación
  - Descripción general
  - Procesos y flujo grama correspondiente a cada actividad
  - Especificaciones de equipos y/o maquinarias

IV. Estudio de Línea Base

4.1. Descripción del Medio Ambiente Actual

- 4.1.1. Aspecto Físico
- 4.1.2. Aspecto biológico
- 4.1.3. Aspecto socioeconómico
- 4.1.4. Situación ambiental (contaminación de aire, agua, visual, residuos Sólidos y suelos)

V. Identificación y Evaluación de Impactos Ambientales

5.1. Identificación de los Impactos Ambientales

- 5.1.1. En el Medio Físico
- 5.1.2. En el Medio Biológico
- 5.1.3. En el Medio Socio Económico
- 5.1.4. Interacción de las actividades del proyecto y los componentes ambientales identificados en las diversas etapas del proyecto.
- 5.1.5. Criterios de identificación y de ponderación del significado de los impactos ambientales

VI. Plan de Manejo Ambiental

- 6.1. Objetivos
- 6.2. Programa de monitoreo ambiental de los componentes ambientales significativos
  - 6.2.1. Objetivos
  - 6.2.2. Programa de Seguimiento y Vigilancia
  - 6.2.3. Emisiones Atmosféricas
  - 6.2.4. Ruido
  - 6.2.5. Salud Pública y Capacitación
    - 6.2.5.1. Objetivos
- 6.3. Acciones y/o medidas de Mitigación
- 6.4. Presupuesto asignado a las medidas de mitigación o remediación a los impactos ambientales significativos identificados en la matriz.
- 6.5. Plan de apoyo a la comunidad
- 6.6. Plan de contingencia y emergencia
- 6.7. Programa de Residuos Sólidos
- 6.8. Plan de Seguridad e Higiene Ocupacional
- 6.9. Plan de Cierre

VII. Conclusiones

VII. Estudio de Seguridad y Salud en el Trabajo.

El Estudio de Seguridad y Salud en el Trabajo deberá contener lo siguiente:

- I. Elaboración, implementación y administración del plan de seguridad y salud en el trabajo.
- II. Elaboración, implementación y administración de vigilancia plan vigilancia, prevención y control covid-19 en el trabajo.
- III. Equipos de protección individual.
- IV. Equipos de protección colectiva.





- El consultor deberá hacer de conocimiento del personal (de manera verbal y escrita) las recomendaciones básicas de prevención del contagio frente al COVID-19 y el contenido del Plan, a través de la capacitación obligatoria sobre seguridad y salud en el trabajo.
- El personal no debe acudir al lugar del proyecto o centro de labores, al presentar los factores de riesgo y signos de alarma para COVID-19 establecidos en el Documento Técnico: Prevención, Diagnóstico y Tratamiento de personas afectadas por COVID-19 en el Perú, aprobado por la Resolución Ministerial N° 193-2020-MINSA y modificatorias, tales como sensación de falta de aire o dificultad para respirar, desorientación o confusión, fiebre (temperatura mayor a 38°C) persistente por más de dos días, dolor en el pecho o coloración azul de los labios (cianosis), debiendo ser derivada su atención a un centro de salud.
- El personal debe tomarse la temperatura en su domicilio antes de acudir a su puesto de trabajo y, en caso de tener más de 38° C, comunicarlo al contratista.
- Mantener la distancia de seguridad de 1.50 metros entre las personas que se encuentren en la institución educativa. En caso de actividades que ineludiblemente deben realizarse de manera conjunta, debe procederse con la desinfección completa a cada persona antes de iniciar la tarea, y realizarse el seguimiento respectivo.
- Desinfectar sus Equipos de Protección Personal de manera regular, como mínimo una vez por jornada, con alcohol, agua y jabón. Cuando se deterioran deben ser desechados.
- Se deberá realizar la limpieza y desinfección diaria de las herramientas de trabajo, equipos, y materiales que sean de uso compartido. La limpieza debe estar a cargo del personal designado para esta labor y se debe realizar obligatoriamente una vez terminada la jornada de trabajo. (RM N° 087-2020-VIVIENDA).

Asimismo, cada profesional deberá utilizar sus propias herramientas de trabajo o las que le sean facilitadas por el contratista, siendo estas siempre de uso personal y que no deben ser compartidas. De ser inevitable el uso compartido, deben estar debidamente desinfectadas tanto al inicio como al final de las actividades diarias.

3

## 7.4 CONTENIDO Y PRESENTACION DEL EXPEDIENTE TÉCNICO.

- El expediente técnico deberá ser presentado debidamente follado desde atrás hacia adelante, sellado y firmado por los profesionales de las diferentes especialidades y por el jefe del proyecto en todas sus hojas, en el rubro que le corresponde en Formato A-4 en original y dos copias de seguridad. El cual será entregado en un archivador de palanca A-4, color blanco de 7.5 cm.
- El expediente técnico a nivel de las especificaciones técnicas deberá elaborarse por cada partida, que conforman el presupuesto de obra, definiendo la naturaleza de los trabajos, procedimiento constructivo y formas de pago. Dichas especificaciones técnicas constituyen las reglas que definen las prestaciones específicas del contrato de obra; esto es, descripción de los trabajos, método de construcción, calidad de los materiales, sistemas de control de calidad, métodos de medición y condiciones de pago, requeridos en la ejecución de la obra.
- El expediente técnico a nivel de metrados deberán estar sustentados por cada partida, con la planilla respectiva y con los gráficos y/o croquis explicativos de todas las partidas. Los Metrados constituyen la expresión cuantificada de los trabajos de construcción que se han programado ejecutar en un plazo determinado. Así mismo, dado que representan el volumen de trabajo por cada partida; por lo cual, el consultor entregará la respectiva planilla sustentatoria de las partidas conformantes del valor referencial.
- El proyecto a nivel de planos deberá ser presentado en original y dos copias debidamente sellado y firmado por el profesional responsable por cada especialidad, siendo presentados en papel Bond 90 gr. en láminas con los dibujos realizados por Auto CAD Versión 14 como mínimo y los borradores para revisión en papel Bond 80 gr.
- En lo que respecta al presupuesto de la obra será realizada en software S-10, presupuestos pe o similar que exista en el mercado, con todas las partidas utilizadas por el consultor para el presente proyecto.
- La presentación final del expediente técnico será entregada a la Gerencia Regional de Infraestructura del estudio en un CD de 650 MB el cual formará parte del banco de control de proyectos del Gobierno Regional del Callao. Dicha presentación será de acuerdo con el modelo de Expedientes Técnicos que será mostrado al consultor por el coordinador del estudio. Dicha presentación será considerada como un requisito de primer orden en la recepción final del expediente técnico.
- El respectivo CD que entregará el consultor al Gobierno Regional del Callao contendrá:
  - El expediente técnico desarrollado en formato digital editable y escaneado.
  - El Presupuesto de obra en S-10, presupuestos pe o similar.
  - Los planos desarrollados en AutoCAD Versión 2018 mínimo.
  - La programación de obras con sus diagramas correspondientes que serán desarrollados en Microsoft Project.



- El expediente técnico estará constituido como mínimo por los siguientes documentos:
  - Índice.
  - Memoria Descriptiva.
  - Especificaciones Técnicas.
  - Metrados.
  - Presupuesto de Obra.
  - Desagregado de Gastos Generales.
  - Análisis de Precios Unitarios.
  - Relación de precios y cantidad de recursos.
  - Equipamiento mínimo estratégico.
  - Fórmula Polinómica.
  - Cronograma de avance de obra valorizado.
  - Cronograma de adquisición de materiales.
  - Diagrama PERT-CPM.
  - Estudio de Impacto Ambiental.
  - Plan de Seguridad y Salud en el Trabajo.
  - Plan COVID-19.
  - Modelo de Cartel de Obra.
  - Cotizaciones debidamente sustentadas.
  - Estudio de mecánica de suelos con fines de cimentación y pavimentación.
  - Estudio topográfico.
  - Diseño de muros de contención.
  - Planos de Ejecución de Obra (Incluye el plano del levantamiento topográfico).
  - Coordinación con terceros.
  - Gestión de riesgos.

#### 8. OTRAS CONSIDERACIONES IMPORTANTES

- Los planos tendrán una presentación y tamaño uniforme, debiendo ser entregados los originales debidamente protegidos en porta planos o micas por cada plano que los mantengan unidos pero que permitan su fácil desglosamiento.
- Deberán estar identificados por una numeración y codificación, de acuerdo con el modelo adjunto que se le proporcionará para los membretes.
- La presentación se hará en un original y una copia debidamente foliados.
- Las copias de los planos, cada uno doblado dentro de una mica plástica transparente, tamaño A-4.
- Levantamiento Topográfico.
  - Plano de ubicación, mostrando las zonas a intervenir.
  - Plano de levantamiento topográfico general.
  - Plano de demoliciones.
- Plano de Diseño Geométrico.
  - Planos en Planta (Escala 1/500 o la más conveniente, con curvas de nivel cada 1.00 metro o la más conveniente indicando todas las características del levantamiento). En la planta se indicará la referencia de los BMs, postes de las empresas de servicios, buzones y ubicación de alcantarillas, entre otros.
  - Detalles.
  - Planos de secciones transversales indicando las áreas y volúmenes de explanaciones en cada sección. (Escala 1/200)
  - Planos de perfiles longitudinales. (Escala H: 1/100 Escala V: 1/20)
  - Plano de lotización aprobado por el Consejo Provincial del Callao u equivalente.
  - Plano de instalaciones existentes de SEDAPAL, ENEL, TELEFÓNICA, CALIDDA, entre otras.



- Planos de Señalización.
  - Planos con todos los detalles de la señalización horizontal y vertical.
- Planos de Diseño de Pavimentos.
  - Planos con todos los detalles y cortes necesarios para indicar el diseño de pavimento.
- Planos de Diseño de Muros de Contención.
  - Planos con todos los detalles y cortes necesarios para indicar el diseño de los muros de contención.

**9. DE LA ESPECIALIDAD Y CATEGORÍA DEL CONSULTOR DE OBRA.**

El consultor de obra debe contar con inscripción vigente en el RNP en la especialidad de: CONSULTORIA DE OBRAS EN EDIFICACIONES Y AFINES, y en la categoría B o superior.

**10. CONDICIONES DE LOS CONSORCIOS.**

De conformidad con el numeral 49.5 del artículo 49 del Reglamento, el área usuaria puede incluir lo siguiente:

El número máximo de consorciados es potestad de cada postor.

El porcentaje mínimo de participación de cada consorciado es potestad de cada postor.

El porcentaje mínimo de participación en la ejecución del contrato, para el integrante del consorcio que acredite mayor experiencia, es potestad de cada postor.

**11. LUGAR Y PLAZO DE PRESTACION DE LA CONSULTORÍA**

**• LUGAR**

El servicio de consultoría de obra se desarrollará en las oficinas que el consultor haya acreditado para el desarrollo del presente proyecto, ubicada en la ciudad de Lima o Callao; la misma que estará debidamente implementada, con área suficiente para el desarrollo de las actividades que se contratan, equipos de oficina de cómputo y de dibujo, teléfono fijo, etc.

Los trabajos de campo y recopilación de información primaria serán desarrollados a lo largo y ancho de las calles y avenidas del A.H. 12 de octubre Segunda Etapa - Distrito de Ventanilla - Callao. - Distrito de Ventanilla - Callao.

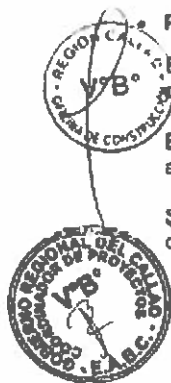
**PLAZO**

El plazo previsto para la ejecución del servicio de consultoría de obra es de 75 días calendario.

El inicio de los plazos se contabilizará desde el día siguiente de la entrega del terreno al consultor de obra.

Se deja constancia, que dentro del plazo de ejecución del estudio no está comprendido:

- El tiempo de revisión por parte del Gobierno Regional del Callao ni el tiempo de levantamiento de observaciones por parte del contratista.



*[Handwritten signature]*

*[Handwritten signature]*

*[Handwritten signature]*

- En el plazo para la elaboración del Expediente Técnico no está considerando el tiempo que se tomará la Municipalidad Distrital de Ventanilla para la conformidad y/o validación y/o aprobación del diseño geométrico y sección de vía.

Para el levantamiento de observaciones de los Informes, el Consultor dispondrá de un plazo que la entidad le concederá de acuerdo con la reglamentación vigente.

En el caso, que el Consultor del Servicio no hubiese levantado las observaciones en el Plazo concedido por la entidad, se le aplicará la sanción y/o penalidades correspondientes en concordancia a lo establecido en los presentes términos de referencia, la Ley de Contrataciones y su Reglamento vigente.

Las coordinaciones con las Entidades de servicios públicos, tales como SEDAPAL, ENEL, CALIDDA, entre otras que tengan injerencia directa o indirecta en el desarrollo del proyecto, deberán ser realizadas dentro de los cinco primeros días de iniciado su plazo; dichas coordinaciones serán sustentadas con la documentación pertinente.

En caso el Consultor del Servicio presente algún entregable de forma incompleta o de escaso desarrollo, el coordinador de estudios evaluará y de ser el caso se considerará como NO RECEPCIONADA e INCOMPLETA, correspondiéndole aplicar la penalidad por demora correspondiente.

## 12. PRODUCTOS O ENTREGABLES

El consultor de obra deberá presentar los siguientes entregables.

**A. PRIMER ENTREGABLE: ESTUDIOS BÁSICOS.** Se presentará hasta los 25 DÍAS CALENDARIO contados desde la fecha de inicio del servicio de consultoría de obra, debiendo presentar lo siguiente:

- ESTUDIO TOPOGRÁFICO.
- ESTUDIO DE MECÁNICA DE SUELOS CON FINES DE CIMENTACIÓN Y PAVIMENTACIÓN.
- CARTAS DE COORDINACIONES CON TERCEROS.

El PRIMER ENTREGABLE se aprobará mediante ACTA DE CONFORMIDAD DE ESTUDIOS BÁSICOS.

El plazo de 25 DÍAS CALENDARIO no involucra el plazo de revisión por parte de la entidad ni tampoco el plazo de levantamiento de observaciones por parte del contratista.

**B. SEGUNDO ENTREGABLE: DISEÑO GEOMÉTRICO VIAL URBANO.** Se presentará hasta los 20 DÍAS CALENDARIO contados a partir del día siguiente de suscrito el ACTA DE CONFORMIDAD DE ESTUDIOS BÁSICOS, debiendo presentar lo siguiente:

- MEMORIA DESCRIPTIVA.
- PLANO DE PLANTA GENERAL.
- PLANO DE PERFIL LONGITUDINAL DE TODAS LAS CALLES.
- PLANO DE SECCIONES TRANSVERSALES DE TODAS LAS CALLES.



*[Handwritten signature]*

*[Handwritten signature]*



Los planos antes mencionados deben contar con el detalle tanto en planta como en elevación de los componentes urbanos de vía como vereda, sardinel, muro de contención, separador, pista, etc.

El SEGUNDO ENTREGABLE se aprobará mediante ACTA DE CONFORMIDAD DE DISEÑO GEOMÉTRICO VIAL URBANO.

El plazo de 20 DÍAS CALENDARIO no involucra el plazo de revisión por parte de la entidad ni tampoco el plazo de levantamiento de observaciones por parte del contratista.

**C. TERCER ENTREGABLE: EXPEDIENTE TÉCNICO.** Se presentará hasta los 30 DÍAS CALENDARIO contados a partir del día siguiente de suscrito el ACTA DE CONFORMIDAD DE DISEÑO GEOMÉTRICO VIAL URBANO, debiendo presentar la información contenida en los ENTREGABLES 1, 2 y en concordancia con lo consignado en los ítems 7.3 y 7.4 de los presentes términos de referencia, según el siguiente detalle:

- Índice.
- Memoria Descriptiva.
- Especificaciones Técnicas.
- Metrados.
- Presupuesto de Obra.
- Desagregado de Gastos Generales.
- Análisis de Precios Unitarios.
- Relación de precios y cantidad de recursos.
- Equipamiento mínimo estratégico.
- Fórmula Polinómica.
- Cronograma de avance de obra valorizado.
- Cronograma de adquisición de materiales.
- Diagrama PERT-CPM.
- Estudio de Impacto Ambiental.
- Plan de Seguridad y Salud en el Trabajo.
- Plan COVID-19
- Modelo de Cartel de Obra.
- Cotizaciones debidamente sustentadas.
- Estudio de mecánica de suelos con fines de cimentación y pavimentación.
- Estudio topográfico.
- Diseño de muros de contención.
- Planos de Ejecución de Obra (Incluye el plano del levantamiento topográfico).
- Coordinación con terceros.
- Gestión de riesgos.



El TERCER ENTREGABLE se aprobará mediante ACTA DE CONFORMIDAD DE EXPEDIENTE TÉCNICO.

El plazo de 30 DÍAS CALENDARIO no involucra el plazo de revisión por parte de la entidad ni tampoco el plazo de levantamiento de observaciones por parte del contratista.



**Nota para todos los entregables:**

En caso no se encuentre habilitada la mesa de partes presencial de la Entidad para la fecha en que se dé cumplimiento a los plazos respectivos o, previa coordinación y autorización por parte del área usuaria, el proveedor presentará sus entregables a través del aplicativo de Mesa de Partes Virtual de la Entidad.



De disponerse otro medio para la presentación de los entregables, éste será comunicado en su oportunidad al consultor, según las siguientes indicaciones:

- Cada entregable se presentará en forma digital conteniendo todos los archivos digitales editables del producto (archivo nativo), así como la documentación en PDF conteniendo la firma y sello digital de los profesionales que intervinieron en su elaboración.
- Una vez el producto final este revisado, corregido y aprobado, se entregará de forma digital conteniendo todos los archivos digitales editables del producto (archivo nativo), así como el archivo en PDF escaneado del producto final de la versión impresa con la firma y sello de los profesionales responsables (incluido los planos).
- Una vez que los entregables se encuentran revisados, corregidos y aprobados, el consultor deberá presentar en físico un (1) original y dos (2) copias foliadas desde atrás hacia adelante + 1 CD o USB de la información digitalizada escaneada y editable.

La recepción y conformidad es responsabilidad de la Oficina de Construcción y Vialidad de la Gerencia Regional de Infraestructura y se rige a lo dispuesto en el artículo 169 del RLCE Vigente y modificatorias. La conformidad se emite en un plazo máximo de quince (15) días de producida la recepción, dependiendo de la complejidad o sofisticación de la contratación. De existir observaciones la Entidad las comunica al contratista, indicando claramente el sentido de estas, otorgándole un plazo para subsanar no menor de cinco (5) ni mayor de quince (15) días, dependiendo de la complejidad o sofisticación de las subsanaciones a realizar. Subsanaadas las observaciones dentro del plazo otorgado, no corresponde la aplicación de penalidades.

### 13. OTRAS OBLIGACIONES DEL CONSULTOR

El consultor es el responsable directo y absoluto de las actividades que realizará, ya sea directamente o a través de su personal, debiendo responder por el servicio de consultoría brindado.

- a) Es responsabilidad del Consultor del Servicio conformar un equipo técnico calificado y con experiencia profesional, quienes serán los únicos responsables por un adecuado planeamiento, programación, conducción y resultado parcial y final de los estudios, diseños, y en general, de la calidad de los servicios que presta y de la idoneidad del personal a su cargo, así como del contenido del Expediente Técnico de Obra, que deberán ser elaborados en concordancia con los estándares actuales de diseño en todas las especialidades de ingeniería y arquitectura.
- b) Asimismo, el Consultor de Obra y su equipo está obligado, en caso de ser requerido, a absolver cualquier aclaración o corrección, por lo que no podrá negar su asistencia, de lo contrario se comunicará su negativa al Tribunal de Contrataciones del Estado y/o a la Contraloría General de la República, a efectos legales, en razón a que el servicio prestado es un acto administrativo por el cual tiene (07) siete años de responsabilidad por vicios ocultos ante el Estado.
- c) La revisión y aprobación de los documentos y planos que conforman el expediente técnico por parte del Gobierno Regional, durante el proceso de elaboración del Expediente Técnico de Obra y sus etapas, así como la aprobación final no convalidará los desajustes, errores u omisiones, ya que serán de exclusiva y única responsabilidad del Consultor del Servicio, por la obligación vinculada al contrato que suscribirá con la institución; por lo que el Consultor del Servicio será el único responsable de la calidad del contenido del mismo.
- d) En atención a que el Consultor del Servicio es el responsable absoluto del Expediente Técnico de Obra que realiza, será responsable por la precisión de los metrados del proyecto, los cuales deben estar dentro de un rango razonable de los metrados reales de obra, para la ejecución de estos.



*[Handwritten signature]*

*[Handwritten signature]*

- e) Los planos y documentos de todas las presentaciones deberán ser debidamente foliados, sellados y firmados por el profesional responsable de cada especialidad, y con firma del jefe del estudio, del Consultor del Servicio y/o representante legal, en todas sus páginas, siendo considerado como requisito para proceder a su revisión.
- f) Todo cambio del personal profesional se hará previa aprobación de Gobierno Regional del Callao; el profesional que reemplazará presentará el perfil del profesional reemplazado, con características similares o que superen lo ofertado en la especialidad correspondiente en concordancia con lo exigido en los documentos del procedimiento de selección.
- g) Es responsabilidad del Consultor del Servicio, el cumplimiento de la programación de las metas previstas y de adoptar las medidas necesarias o correctivas para su cumplimiento.
- h) No se considerará recepcionado el Informe, en su etapa correspondiente, cuando se encuentren incompletos o de escaso desarrollo, procediendo de acuerdo con la normatividad vigente.
- i) Si durante la ejecución de la obra, se encontrara fallas o vicios no detectados en la revisión y aprobación del Estudio Técnico por causas imputables al Consultor de Obra, éste se obliga a subsanarlos bajo su entera y exclusiva responsabilidad, de conformidad con la normatividad vigente.

La suscripción del contrato con la Entidad y el Consultor del Servicio, representa la aceptación completa de los presentes Términos de Referencia, en los aspectos puramente técnicos y administrativos, concernientes entre otros, al monto, plazos ofertados, etapas de desarrollo y sus condiciones, los mismos que posteriormente no deberán ser cuestionados por ninguna razón ajena, en conformidad con lo estipulado en el artículo 40 del T.U.O. de la Ley de Contrataciones del Estado.

#### 14. ADELANTOS

La Entidad otorgará un (1) adelanto directo por el 10% del monto del contrato original.

El contratista debe solicitar los adelantos dentro de los ocho (8) días calendario contados a partir del día siguiente de la suscripción del contrato, adjuntando a su solicitud la garantía por adelantos mediante carta fianza acompañada del comprobante de pago correspondiente. Vencido dicho plazo no procede su solicitud.

La Entidad debe entregar el monto solicitado dentro de siete (7) días calendario siguientes a la presentación de la solicitud del contratista.

La Carta Fianza será emitida a favor del Gobierno Regional del Callao, por un monto igual o mayor al del adelanto, de características solidaria, irrevocable, de realización automática y con renuncia expresa al beneficio de excusión previsto en el Art. 1883 inciso I del Código Civil, asimismo deberá estar vigente durante el plazo de ejecución.

El adelanto se dará en concordancia al Artículo 153 del Reglamento de la LCE.

La amortización del adelanto se hará mediante descuentos proporcionales en cada uno de los pagos que se efectúen al contratista. Cualquier diferencia que se produzca respecto de la amortización del adelanto, se tomará en cuenta al momento de la liquidación. Tanto la solicitud del Adelanto como su pago no interferirán ni diferirán la fecha de inicio del estudio ni el plazo contractual.



#### 15. SUBCONTRATACION

El contratista puede subcontratar el estudio topográfico y estudio de mecánica de suelos.

El consultor es el único responsable de la ejecución total de las prestaciones frente a la entidad, las obligaciones y responsabilidades derivadas de la subcontratación son ajenas a la entidad.

El subcontratista debe estar inscrito en el Registro Nacional de Proveedores y no debe estar suspendido o inhabilitado para contratar con el Estado.

No está permitido subcontratar las prestaciones esenciales del contrato vinculadas a los aspectos que determinaron la selección del contratista.

#### 16. CONFIDENCIALIDAD.

El Consultor debe mantener la confidencialidad y reserva absoluta en el manejo de información a la que tenga acceso y que se encuentre relacionada con la prestación, quedando prohibido revelar dicha información a terceros.

El consultor deberá dar cumplimiento a todas las políticas y estándares definidos por el Gobierno Regional del Callao, en materia de seguridad de la información.

Dicha obligación comprende la información que se entrega, como también la que se genera durante la realización de las actividades y la información producida una vez que se haya concluido el servicio de consultoría. Dicha información puede consistir en mapas, planos, dibujos, fotografías, mosaicos, informes, recomendaciones, cálculos, documentos, etc.

#### 17. PROPIEDAD INTELECTUAL

El Gobierno Regional del Callao, tendrá todos los derechos de propiedad intelectual, incluidos sin limitación, las patentes, derechos de autor, nombres comerciales y marcas registradas respecto a los productos o documentos y otros materiales que guarden relación directa con la ejecución del servicio.

#### 18. MEDIDAS DE CONTROL DURANTE LA EJECUCION CONTRACTUAL

##### Áreas que supervisan

El seguimiento del servicio estará a cargo del Coordinador de Estudios que es un profesional designado de la Oficina de Construcción y Vialidad de la Gerencia Regional de Infraestructura, estando a su cargo el otorgamiento de la respectiva Conformidad.

##### Áreas que coordinarán con el proveedor

El Consultor del Servicio, a través de su personal profesional deberá efectuar las coordinaciones necesarias con el personal encargado de la coordinación del Estudio de la Oficina de Construcción y Vialidad, con la Municipalidad Distrital de Ventanilla, SEDAPAL, ENEL, CALIDDA y otras que tengan injerencia directa o indirecta en el desarrollo del Proyecto.



*[Handwritten signature]*

*[Handwritten signature]*

## 19. FORMA DE PAGO

La Entidad realizará el pago de la contraprestación pactada a favor del contratista en tres (3) pagos parciales en función al monto del contrato original.

Para efectos del pago de las contraprestaciones ejecutadas por el contratista, la Entidad debe contar con la siguiente documentación:

- Informe del funcionario responsable de la Oficina de Construcción y Vialidad, emitiendo la conformidad de la prestación efectuada.
- Comprobante de pago.

Dicha documentación se debe presentar en la mesa de partes del Gobierno Regional del Callao sito en Av. Elmer Faucett 3870 – Distrito Callao – Provincia Constitucional del Callao, de forma presencial o virtual previa coordinación con el área usuaria.

El pago del servicio de consultoría de obra se efectuará en tres (3) armadas, previo informe del funcionario responsable de la Oficina de Construcción y Vialidad y el comprobante de pago respectivo, según el siguiente detalle:

PAGO	ENTREGABLES	FORMA DE PAGO
30%	PRIMER ENTREGABLE	A LA PRESENTACIÓN Y CONFORMIDAD DEL PRIMER ENTREGABLE. El PRIMER ENTREGABLE se aprobará mediante ACTA DE CONFORMIDAD DE ESTUDIOS BÁSICOS. La Entidad cancelará al contratista el 30% del monto del contrato original dentro de los diez (10) días calendario siguientes de otorgada la conformidad del PRIMER ENTREGABLE.
20%	SEGUNDO ENTREGABLE	A LA PRESENTACIÓN Y CONFORMIDAD DEL SEGUNDO ENTREGABLE. El SEGUNDO ENTREGABLE se aprobará mediante ACTA DE CONFORMIDAD DE DISEÑO GEOMÉTRICO VIAL URBANO. La Entidad cancelará al contratista el 20% del monto del contrato original dentro de los diez (10) días calendario siguientes de otorgada la conformidad del SEGUNDO ENTREGABLE.
50%	TERCER ENTREGABLE	A LA PRESENTACIÓN Y CONFORMIDAD DEL TERCER ENTREGABLE. El TERCER ENTREGABLE se aprobará mediante ACTA DE CONFORMIDAD DE EXPEDIENTE TÉCNICO. La Entidad cancelará el 50% del monto del contrato original dentro de los diez (10) días calendario siguientes de otorgada la conformidad del TERCER ENTREGABLE. La Entidad cancelará al contratista el 50% del monto del contrato original dentro de los diez (10) días calendario siguientes de otorgada la conformidad del TERCER ENTREGABLE.

## Nota para los pagos:

La forma de pago establecida no toma en cuenta los descuentos por aplicación de penalidades, amortización de adelantos, reajustes, tributos y otros, los cuales serán establecidos por el coordinador de estudios.

## 20. RESPONSABILIDADES POR VICIOS OCULTOS

La responsabilidad del contratista por errores, deficiencias o por vicios ocultos puede ser reclamada por la Entidad por un plazo de siete (7) años después de la conformidad del expediente técnico otorgada por el Gobierno Regional del Callao.



*[Handwritten signature]*

*[Handwritten signature]*



## 21. DECLARATORIA DE VIABILIDAD

**El consultor de obra realizará el expediente técnico en consideración con el estudio de preinversión del PI "MEJORAMIENTO DEL SERVICIO DE MOVILIDAD URBANA A TRAVÉS DE PISTAS Y VEREDAS EN EL AA.HH. 12 DE OCTUBRE SEGUNDA ETAPA DEL DISTRITO DE VENTANILLA - PROVINCIA DE PROVINCIA CONSTITUCIONAL DEL CALLAO - DEPARTAMENTO DE CALLAO", el cual fue declarado viable por la Unidad Formuladora del Gobierno Regional del Callao mediante Formato N° 07 - A sustentado con el Informe Técnico N° 100-2021-GR/GRI-UF de 26 de febrero de 2021, conforme a lo establecido en el Sistema Nacional de Programación Multianual y Gestión De Inversiones – INVIERTE PE.**

## 22. NORMATIVA ESPECIFICA

- Ley N° 27783, Ley de Bases de la Descentralización
- Ley N° 27867, Ley Orgánica de Gobiernos Regionales
- Ley N° 31084, Ley de Presupuesto del Sector Público para el año fiscal 2021
- Decreto Legislativo N° 1252, crea el Sistema Nacional de Programación Multianual y Gestión de Inversiones, y deroga la Ley N° 27293 Ley del Sistema Nacional de Inversión Pública.
- Decreto Supremo N° 027-2017-EF, que aprueba el Reglamento del Decreto Legislativo N° 1252 Y modificatorias.
- Resolución Directoral N° 002-2017-EF/63.01, Aprueban Directiva para La Formulación y Evaluación en el Marco del Sistema Nacional de Programación Multianual y Gestión de Inversiones.
- Reglamento del TUO de la Ley N° 30225, aprobado por el Decreto Supremo N° 344-2018-EF.
- Texto Único Ordenado de la Ley N° 30225, Ley de Contrataciones del Estado aprobado mediante Decreto Supremo N° 082-2019-EF.
- Reglamento de la Ley N° 30225, Ley de Contrataciones del Estado, aprobado mediante Decreto Supremo N° 344-2018-EF modificado mediante Decreto Supremo N° 377-2019-EF y Decreto Supremo N° 168-2020-EF.
- Ley N° 29664, Ley que crea el Sistema Nacional de Gestión del Riesgo de Desastres. (SINAGERD).
- Resolución N° 018-2017-OSCE/CD, que modifica la Directiva N° 012-2017-OSCE/CD Gestión de riesgos en la planificación de la ejecución de obras.
- LEY N° 27613, Ley de Participación de Rentas de Aduana.
- Reglamento Nacional de Edificaciones.
- Plano de Lotización y corte de vía.

### 23. FORMULA DE REAJUSTE

Los pagos se sujetan a reajuste por aplicación de fórmulas monómicas. Para tal efecto, el consultor calcula y consigna en sus facturas el monto resultante de la aplicación de dichas fórmulas, cuyas variaciones son mensuales, hasta la fecha de pago prevista en el contrato respectivo, utilizando los Índices de Precios al Consumidor publicados por el Instituto Nacional de Estadística e Informática - INEI a la fecha de facturación.

Una vez publicados los índices correspondientes al mes en que debió efectuarse el pago, se realizan las regularizaciones necesarias.





Para el caso de contratos de consultoría de obras los pagos estarán sujetos a reajuste por aplicación de fórmulas monómicas. Se utilizarán los índices de Precios al Consumidor publicados por el INEI a la fecha de facturación.

Los pagos estarán sujetos a reajuste establecido en el artículo 38 del Reglamento de la Ley de Contrataciones del Estado (Decreto Supremo N° 344-2018-EF), según la siguiente fórmula:

$$P_r = \left[ P_0 \times \left( \frac{I_r}{I_0} \right) \right] - \left[ \left( \frac{A}{C} \right) \times P_0 \times \frac{(I_r - I_a)}{I_a} \right] - \left[ \left( \frac{A}{C} \right) \times P_0 \right]$$

Donde:

$P_r$  = Monto de la valorización reajustada

$P_0$  = Monto de la valorización, a precios del mes de la fecha correspondiente a la propuesta

$I_r$  = Índice general de precios al consumidor (INEI-LIMA) a la fecha de la valorización

$I_0$  = Índice general de precios al consumidor (INEI-LIMA) al mes de la fecha correspondiente a la propuesta

$I_a$  = Índice general de precios al consumidor (INEI-LIMA) a la fecha del pago del adelanto

$A$  = Adelanto directo

$C$  = Monto del contrato principal

El primer monomio expresa la valorización reajustada; el segundo, la deducción del reajuste que no corresponde por el adelanto directo otorgado y el tercero la amortización del adelanto directo otorgado.

#### 24. SISTEMA DE CONTRATACION

SUMA ALZADA.

#### 25. PENALIDADES

##### • PENALIDAD POR MORA EN LA EJECUCIÓN DE LA PRESTACIÓN

En caso de retraso injustificado del contratista en la ejecución de las prestaciones objeto del contrato, la Entidad le aplica automáticamente una penalidad por mora por cada día de atraso. La penalidad se aplica automáticamente y se calcula de acuerdo con el artículo 162 del Reglamento de la Ley de Contrataciones de Estado vigente.

La demora en la presentación de los entregables parciales y en la subsanación de observaciones de dichos entregables, serán penalizados de conformidad con el párrafo precedente.

##### • DE LAS OTRAS PENALIDADES

De acuerdo con el artículo 163 del Reglamento, se pueden establecer penalidades distintas al retraso o mora en la ejecución de la prestación, las cuales deben ser objetivas, razonables, congruentes y proporcionales con el objeto de la contratación.



*[Handwritten signature]*

*[Handwritten signature]*

Para dicho efecto, se debe incluir un listado detallado de los supuestos de aplicación de penalidad, la forma de cálculo de la penalidad para cada supuesto y el procedimiento mediante el cual se verifica el supuesto a penalizar.

Según lo previsto en el artículo 190 del Reglamento, en este tipo de penalidades se deben incluir las siguientes:

Otras penalidades			
N°	Supuestos de aplicación de penalidad	Forma de cálculo	Procedimiento
1	En caso el contratista incumpla con su obligación de ejecutar la prestación con el personal acreditado o debidamente sustituido	0.50 UIT por cada día de ausencia del personal.	Según informe del coordinador de estudios de la oficina de Construcción y Vialidad - GRI
2	En caso culmine la relación contractual entre el contratista y el personal ofertado y la Entidad no haya aprobado la sustitución del personal por no cumplir con las experiencias y calificaciones requeridas.	0.50 UIT por cada día de ausencia del personal.	Según informe del coordinador de estudios de la oficina de Construcción y Vialidad - GRI
3	En caso el personal ofertado por el contratista no asista de forma presencial o virtual a las reuniones convocadas por la Entidad, notificadas por cualquier medio de comunicación. Proviamente a las reuniones se designarán e indicarán qué especialistas asistirán, el lugar, fecha y hora prevista.	0.50 UIT por ocurrencia y por cantidad de personal ausente.	Según informe del coordinador de estudios de la oficina de Construcción y Vialidad - GRI
4	Cuando el contratista no responda las solicitudes de información y/o documentación por parte de la Entidad por cualquier medio de comunicación en el plazo establecido y/o según lo dispuesto en el marco normativo vigente.	0.50 UIT por ocurrencia.	Según informe del coordinador de estudios de la oficina de Construcción y Vialidad - GRI

## 26. REQUISITOS DE CALIFICACION

<b>A</b>	<b>CAPACIDAD LEGAL</b> <b>HABILITACIÓN</b>
	<u>Requisitos:</u>
	<b>NO APLICA</b>
	<b>Importante</b>
	De conformidad con la Opinión N° 186-2016/DIN, la habilitación de un postor, está relacionada con cierta atribución con la cual debe contar el proveedor para poder llevar a cabo la actividad materia de contratación, este es el caso de las actividades reguladas por normas en las cuales se establezcan determinados requisitos que las empresas deben cumplir a efectos de estar habilitadas para la ejecución de determinado servicio o estar autorizadas para la comercialización de ciertos bienes en el mercado.
	<u>Acreditación:</u>
	<b>NO APLICA</b>
	<b>Importante</b>
	En el caso de consorcios, todos los integrantes deben acreditar este requisito



*[Handwritten signature]*

*[Handwritten signature]*

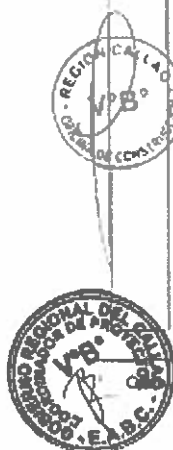
<b>B</b>	<b>CAPACIDAD TÉCNICA Y PROFESIONAL</b>																								
<b>B.1</b>	<b>CALIFICACIONES DEL PERSONAL CLAVE</b>																								
	<b>FORMACIÓN ACADÉMICA</b>																								
	<u>Requisitos:</u>																								
	<table border="1"> <thead> <tr> <th>Cant.</th> <th>Cargo</th> <th>Profesión</th> </tr> </thead> <tbody> <tr> <td>1</td> <td>Jefe del proyecto</td> <td>Ingeniero Civil</td> </tr> <tr> <td>1</td> <td>Especialista en Diseño Geométrico Vial Urbano</td> <td>Ingeniero Civil</td> </tr> <tr> <td>1</td> <td>Especialista en metros, costos y presupuestos</td> <td>Ingeniero Civil</td> </tr> <tr> <td>1</td> <td>Especialista en estructuras</td> <td>Ingeniero civil</td> </tr> <tr> <td>1</td> <td>Especialista en geotecnia</td> <td>Ingeniero civil</td> </tr> <tr> <td>1</td> <td>Especialista en medio ambiente</td> <td>Ingeniero titulado de cualquier especialidad de la Ingeniería</td> </tr> <tr> <td>1</td> <td>Especialista en seguridad y salud</td> <td>Ingeniero titulado de cualquier especialidad de la Ingeniería</td> </tr> </tbody> </table>	Cant.	Cargo	Profesión	1	Jefe del proyecto	Ingeniero Civil	1	Especialista en Diseño Geométrico Vial Urbano	Ingeniero Civil	1	Especialista en metros, costos y presupuestos	Ingeniero Civil	1	Especialista en estructuras	Ingeniero civil	1	Especialista en geotecnia	Ingeniero civil	1	Especialista en medio ambiente	Ingeniero titulado de cualquier especialidad de la Ingeniería	1	Especialista en seguridad y salud	Ingeniero titulado de cualquier especialidad de la Ingeniería
Cant.	Cargo	Profesión																							
1	Jefe del proyecto	Ingeniero Civil																							
1	Especialista en Diseño Geométrico Vial Urbano	Ingeniero Civil																							
1	Especialista en metros, costos y presupuestos	Ingeniero Civil																							
1	Especialista en estructuras	Ingeniero civil																							
1	Especialista en geotecnia	Ingeniero civil																							
1	Especialista en medio ambiente	Ingeniero titulado de cualquier especialidad de la Ingeniería																							
1	Especialista en seguridad y salud	Ingeniero titulado de cualquier especialidad de la Ingeniería																							
	<p>Se aceptará también la participación del Ingenieros de Caminos, Canales y Puertos, como profesión equivalente al de un Ingeniero Civil, precisándose que los postores deberán acreditar la formación académica de dicho profesional a través de la presentación de la copia simple del diploma de bachiller o del título profesional correspondiente; siendo que, en el caso de profesionales extranjeros, tal requisito deberá acreditarse además con la copia simple del documento de la revalidación o del reconocimiento del grado académico o título profesional otorgados en el extranjero, extendido por la autoridad competente en el Perú, conforme a lo señalado en la Opinión N° 225-2017/DTN.</p>																								
	<u>Acreditación:</u>																								
	De conformidad con el numeral 49.3 del artículo 49 y el literal e) del numeral 139.1 del artículo 139 del Reglamento esta requisito de calificación se acredita para la suscripción del contrato.																								
	<u>Importante</u>																								
	De conformidad con el artículo 186 del Reglamento el supervisor, debe cumplir con las mismas calificaciones profesionales establecidas para el residente de obra. Asimismo, el jefe del proyecto para la elaboración del expediente técnico debe cumplir con las calificaciones exigidas en el artículo 189 del Reglamento																								
<b>B.2</b>	<b>EXPERIENCIA DEL PERSONAL CLAVE</b>																								
	<u>Requisitos:</u>																								
	<table border="1"> <thead> <tr> <th>Cant.</th> <th>Cargo</th> <th>Experiencia</th> </tr> </thead> <tbody> <tr> <td>1</td> <td>Jefe del proyecto</td> <td> <p>Tres (3) años como mínimo desempeñando labores como: director y/o gerente y/o jefe y/o profesional y/o ingeniero y/o responsable y/o especialista y/o encargado y/o la combinación de estas denominaciones en/de:</p> <ul style="list-style-type: none"> <li>Proyectos.</li> <li>Estudios.</li> </ul> <p>Las experiencias antes mencionadas corresponden a servicios de consultoría de obra para la elaboración de expedientes técnicos de obras iguales o similares al objeto de la convocatoria.</p> </td> </tr> <tr> <td>1</td> <td>Especialista en Diseño Geométrico Vial Urbano</td> <td> <p>Dos (2) años como mínimo desempeñando labores como: profesional y/o ingeniero y/o responsable y/o especialista y/o encargado y/o la combinación de estas denominaciones en/de:</p> <ul style="list-style-type: none"> <li>Diseño Geométrico.</li> <li>Diseño Vial.</li> <li>Transporte.</li> <li>Ingeniería Vial.</li> <li>Ingeniería de carreteras.</li> <li>Ingeniería de Vías.</li> <li>Velocidad.</li> </ul> <p>Las experiencias antes mencionadas corresponden a servicios de consultoría de obra para la elaboración de expedientes técnicos de obras iguales o similares al objeto de la convocatoria.</p> </td> </tr> </tbody> </table>	Cant.	Cargo	Experiencia	1	Jefe del proyecto	<p>Tres (3) años como mínimo desempeñando labores como: director y/o gerente y/o jefe y/o profesional y/o ingeniero y/o responsable y/o especialista y/o encargado y/o la combinación de estas denominaciones en/de:</p> <ul style="list-style-type: none"> <li>Proyectos.</li> <li>Estudios.</li> </ul> <p>Las experiencias antes mencionadas corresponden a servicios de consultoría de obra para la elaboración de expedientes técnicos de obras iguales o similares al objeto de la convocatoria.</p>	1	Especialista en Diseño Geométrico Vial Urbano	<p>Dos (2) años como mínimo desempeñando labores como: profesional y/o ingeniero y/o responsable y/o especialista y/o encargado y/o la combinación de estas denominaciones en/de:</p> <ul style="list-style-type: none"> <li>Diseño Geométrico.</li> <li>Diseño Vial.</li> <li>Transporte.</li> <li>Ingeniería Vial.</li> <li>Ingeniería de carreteras.</li> <li>Ingeniería de Vías.</li> <li>Velocidad.</li> </ul> <p>Las experiencias antes mencionadas corresponden a servicios de consultoría de obra para la elaboración de expedientes técnicos de obras iguales o similares al objeto de la convocatoria.</p>															
Cant.	Cargo	Experiencia																							
1	Jefe del proyecto	<p>Tres (3) años como mínimo desempeñando labores como: director y/o gerente y/o jefe y/o profesional y/o ingeniero y/o responsable y/o especialista y/o encargado y/o la combinación de estas denominaciones en/de:</p> <ul style="list-style-type: none"> <li>Proyectos.</li> <li>Estudios.</li> </ul> <p>Las experiencias antes mencionadas corresponden a servicios de consultoría de obra para la elaboración de expedientes técnicos de obras iguales o similares al objeto de la convocatoria.</p>																							
1	Especialista en Diseño Geométrico Vial Urbano	<p>Dos (2) años como mínimo desempeñando labores como: profesional y/o ingeniero y/o responsable y/o especialista y/o encargado y/o la combinación de estas denominaciones en/de:</p> <ul style="list-style-type: none"> <li>Diseño Geométrico.</li> <li>Diseño Vial.</li> <li>Transporte.</li> <li>Ingeniería Vial.</li> <li>Ingeniería de carreteras.</li> <li>Ingeniería de Vías.</li> <li>Velocidad.</li> </ul> <p>Las experiencias antes mencionadas corresponden a servicios de consultoría de obra para la elaboración de expedientes técnicos de obras iguales o similares al objeto de la convocatoria.</p>																							



1	Especialista en métrados, cueros y presupuestos	<p>Dos (2) años como mínimo desempeñando labores como: profesional y/o ingeniero y/o responsable y/o especialista y/o encargado y/o la combinación de estas denominaciones entre:</p> <ul style="list-style-type: none"> <li>• Métrados, costos y presupuestos.</li> <li>• Métrados y presupuestos.</li> <li>• Costos y presupuestos.</li> <li>• Valorización.</li> <li>• Liquidación.</li> <li>• Valorización y liquidación.</li> <li>• Métrados.</li> <li>• Costos.</li> <li>• Presupuestos.</li> </ul> <p>Las experiencias antes mencionadas corresponden a servicios de consultoría de obra para la elaboración de expedientes técnicos de obras en general.</p>
1	Especialista en estructuras	<p>Dos (2) años como mínimo desempeñando labores como: profesional y/o ingeniero y/o responsable y/o especialista y/o encargado y/o la combinación de estas denominaciones entre:</p> <ul style="list-style-type: none"> <li>• Estructural.</li> <li>• Estructuras.</li> <li>• Diseño estructural.</li> <li>• Análisis estructural.</li> <li>• Modelamiento estructural.</li> <li>• Ingeniería estructural.</li> </ul> <p>Las experiencias antes mencionadas corresponden a servicios de consultoría de obra para la elaboración de expedientes técnicos de obras iguales o similares al objeto de la convocatoria.</p>
1	Especialista en geotecnia	<p>Dos (2) años como mínimo desempeñando labores como: profesional y/o ingeniero y/o responsable y/o especialista y/o encargado y/o la combinación de estas denominaciones entre:</p> <ul style="list-style-type: none"> <li>• Geotecnia.</li> <li>• Suelos.</li> <li>• Suelos y pavimentos.</li> <li>• Suelos, asfalto y pavimentos.</li> <li>• Suelos, pavimentos y concreto.</li> <li>• Control de calidad de suelos y pavimentos.</li> <li>• Suelos y/o pavimentos.</li> <li>• Mecánica de suelos.</li> <li>• Geología y geotecnia.</li> <li>• Mecánica de suelos y rocas.</li> </ul> <p>Las experiencias antes mencionadas corresponden a servicios de consultoría de obra para la elaboración de expedientes técnicos de obras iguales o similares al objeto de la convocatoria.</p>
1	Especialista en medio ambiente	<p>Dos (2) años como mínimo desempeñando labores como: profesional y/o ingeniero y/o responsable y/o especialista y/o encargado y/o la combinación de estas denominaciones entre:</p> <ul style="list-style-type: none"> <li>• Impacto ambiental.</li> <li>• Medio ambiente.</li> <li>• Litigación ambiental.</li> <li>• Ambiental.</li> <li>• Ambientalista.</li> <li>• Medio ambiente y seguridad.</li> <li>• Seguridad y medio ambiente.</li> <li>• Seguridad, salud ocupacional y medio ambiente.</li> <li>• Evaluaciones de impacto ambiental.</li> <li>• Ambiental y de seguridad.</li> </ul> <p>Las experiencias antes mencionadas corresponden a servicios de consultoría de obra para la elaboración de expedientes técnicos de obras en general.</p>
1	Especialista en seguridad y salud	<p>Dos (2) años como mínimo desempeñando labores como: profesional y/o ingeniero y/o responsable y/o especialista y/o encargado y/o la combinación de estas denominaciones entre:</p> <ul style="list-style-type: none"> <li>• Seguridad en obra y salud ocupacional.</li> <li>• Residente de seguridad e higiene ocupacional.</li> <li>• Seguridad e higiene.</li> <li>• Seguridad.</li> <li>• Seguridad y salud en el trabajo.</li> <li>• Seguridad y salud ocupacional.</li> <li>• Seguridad, salud y medio ambiente.</li> <li>• Seguridad en obra.</li> <li>• Especialista en seguridad.</li> <li>• Seguridad y medio ambiente.</li> </ul>



		<ul style="list-style-type: none"> <li>• Seguridad SSOMA</li> <li>• SSOMA</li> <li>• Gestión ambiental y seguridad.</li> <li>• Prevención de riesgos en el trabajo.</li> <li>• Prevención de riesgos y gestión ambiental.</li> </ul> <p>Las experiencias antes mencionadas corresponden a servicios de consultoría de obra para la elaboración de expedientes técnicos de obras en general.</p>
<p><b>Nota:</b></p> <ul style="list-style-type: none"> <li>• Las experiencias mencionadas en el cuadro precedente se computan a partir de la fecha de expedición de la colegiatura.</li> <li>• No se considerará como experiencia los servicios de consultoría de obra para la supervisión de la elaboración de expedientes técnicos de obras iguales o similares al objeto de la convocatoria.</li> </ul> <p><b>Acreditación:</b></p> <p>De conformidad con el numeral 49.3 del artículo 49 y el literal e) del numeral 139.1 del artículo 139 del Reglamento este requisito de calificación se acredita para la suscripción del contrato.</p> <p><b>Importante</b></p> <p>De conformidad con el artículo 186 del Reglamento el supervisor, debe cumplir con la misma experiencia establecida para el residente de obra. Asimismo, el jefe del proyecto para la elaboración del expediente técnico debe cumplir con la experiencia exigida en el artículo 188 del Reglamento.</p>		
<b>B.3</b>	<p><b>EQUIPAMIENTO ESTRATÉGICO</b></p> <p><b>Requisitos:</b></p> <p>NO APLICA</p> <p><b>Acreditación:</b></p> <p>De conformidad con el numeral 49.3 del artículo 49 y el literal e) del numeral 139.1 del artículo 139 del Reglamento este requisito de calificación se acredita para la suscripción del contrato.</p>	
<b>C</b>	<p><b>EXPERIENCIA DEL POSTOR EN LA ESPECIALIDAD</b></p> <p><b>Requisitos:</b></p> <p>El postor debe acreditar un monto facturado acumulado equivalente a S/ 687,680.40 (seiscientos ochenta y siete mil seiscientos ochenta con 40/100 soles), por la contratación de servicios de consultoría de obra iguales o similares al objeto de la convocatoria, durante los diez (10) años anteriores a la fecha de la presentación de ofertas que se computarán desde la fecha de la conformidad o emisión del comprobante de pago, según corresponda.</p> <p>Se consideran servicios de consultoría de obra similares a los siguientes:</p> <p>Servicios de consultoría de obra para la elaboración de expedientes técnicos y/o estudios definitivos de: construcción y/o reconstrucción y/o creación y/o mejoramiento y/o ampliación y/o rehabilitación y/o acondicionamiento y/o pavimentación (incluyendo la combinación de estas) en (de) pías y/o veredas y/o transitabilidad y/o movilidad urbana y/o vías vehiculares y/o vías peatonales y/o calles y/o avenidas y/o jirones y/o pasejes (incluyendo la combinación de estas)</p> <p><b>Acreditación:</b></p> <p>La experiencia del postor en la especialidad se acreditará con copia simple de (i) contratos u órdenes de servicios y su respectiva conformidad o constancia de prestación; o (ii) comprobantes de pago cuya cancelación se acredite documental y fehacientemente, con voucher de depósito, nota de abono, reporte de estado de cuenta, cualquier otro documento emitido por Entidad del sistema financiero que acredite el abono o mediante cancelación en el mismo comprobante de pago<sup>1</sup>.</p>	



RECIPIENTE que, de acuerdo con la Resolución N° 0065-2018-TCE-S1 del Tribunal de Contrataciones del Estado:



Los postores pueden presentar hasta un máximo de veinte (20) contrataciones para acreditar el requisito de calificación y el factor "Experiencia de Postor en la Especialidad".

En caso los postores presenten varios comprobantes de pago para acreditar una sola contratación, se debe acreditar que corresponden a dicha contratación; de lo contrario, se asumirá que los comprobantes acreditan contrataciones independientes, en cuyo caso solo se considerará, las veinte (20) primeras contrataciones indicadas en el Anexo N° 8 referido a la Experiencia del Postor en la Especialidad.

En el caso de servicios de supervisión en ejecución, solo se considera como experiencia la parte del contrato que haya sido ejecutada durante los diez (10) años anteriores a la fecha de presentación de ofertas, debiendo adjuntarse copia de las conformidades correspondientes a tal parte o los respectivos comprobantes de pago cancelados.

En los casos que se acredite experiencia adquirida en consorcio, debe presentarse la promesa de consorcio o el contrato de consorcio del cual se desprenda fehacientemente el porcentaje de las obligaciones que se asumió en el contrato presentado; de lo contrario, no se computará la experiencia proveniente de dicho contrato.

Asimismo, cuando se presenten contratos derivados de procesos de selección convocados antes del 20.09.2012, la calificación se ceñirá al método descrito en la Directiva "Participación de Proveedores en Consorcio en las Contrataciones del Estado", debiendo presumirse que el porcentaje de las obligaciones equivale al porcentaje de participación de la promesa de consorcio o del contrato de consorcio. En caso que en dichos documentos no se consigne el porcentaje de participación se presumirá que las obligaciones se ejecutaron en partes iguales.

Si el titular de la experiencia no es el postor, consignar si dicha experiencia corresponde a la matriz o en caso que el postor sea sucursal, o fue transmitida por reorganización societaria, debiendo acompañar la documentación sustantiva correspondiente.

Si el postor acredita experiencia de una persona absorbida como consecuencia de una reorganización societaria, debe presentar adicionalmente el Anexo N° 9.

Cuando en los contratos, órdenes de servicio o comprobantes de pago el monto facturado se encuentre expresado en moneda extranjera, debe indicarse el tipo de cambio venta publicado por la Superintendencia de Banca, Seguros y AFP correspondiente a la fecha de suscripción del contrato, de emisión de la orden de servicio o de cancelación del comprobante de pago, según corresponda.

Sin perjuicio de lo anterior, los postores deben llenar y presentar el Anexo N° 8 referido a la Experiencia del Postor en la Especialidad.

#### Importante

- El comité de selección debe valorar de manera integral los documentos presentados por el postor para acreditar la experiencia. En tal sentido, aun cuando en los documentos presentados la denominación del objeto contractual no coincide literalmente con el previsto en las bases, se deberá validar la experiencia si las actividades que ejecutó el postor corresponden a la experiencia requerida.
- En el caso de consorcios, la calificación de la experiencia se realiza conforme a la Directiva "Participación de Proveedores en Consorcio en las Contrataciones del Estado".



"... el solo sello de cancelado en el comprobante, cuando ha sido colocado por el propio postor, no puede ser considerado como una acreditación que produzca fehacencia en relación a que se encuentra cancelado. Admitir esto equivale a considerar como válida la sola declaración del postor afirmando que el comprobante de pago ha sido cancelado".

(...)  
"Situación diferente se suscita ante el sello colocado por el cliente del postor (sea utilizando el término "cancelado" o "pagado") supuesto en el cual al se contare con la declaración de un tercero que brinde certeza ante la cual debiera reconocerse la validez de la experiencia".

**ESTRUCTURA VALOR REFERENCIAL**

VALOR REFERENCIAL  
SERVIDIO DE CONSULTORIA DE OBRA PARA LA ELABORACIÓN DEL EXPEDIENTE TÉCNICO DEL P:  
RENOVIAMIENTO DEL SERVIDIO DE MOVILIDAD URBANA A TRAVÉS DE PASEOS EN EL D.A.M.P. 12 DE OCTUBRE SEGUNDA ETAPA DEL INSTITUTO DE VENTANILLA - PROVINCIA DE PROMOCIÓN  
CONSTITUCIONAL DEL CALLAO - DEPARTAMENTO DE CALLAO

ENTIDAD	GOBIERNO REGIONAL DEL CALLAO						
UBICACIÓN	2.ª ETAPA DEL SERVIDIO "VENTANILLA" CALLAO						
PLAZO	75 DÍAS CALENDARIO						
SISTEMA DE COBERTURA	SUMA AJUSTADA						
DESCRIPCIÓN	UNID	CANTIDAD	% PARTICIPACIÓN	PLAZO	COSTO (PESOS)	PARCIAL	TOTAL
1.00 PERSONAL CLAVE							139.800,00
JEFE DEL PROYECTO	MES	1 00	100.00%	2 50	12.000,00	30.000,00	
ESPECIALISTA EN DISEÑO GEOMÉTRICO Y ALIQUID	MES	1 00	100.00%	2 50	10.000,00	25.000,00	
ESPECIALISTA EN ANÁLISIS DE TRÁFICO, COSTOS Y PRESUPUESTOS	MES	1 00	75.00%	2 50	10.000,00	18.750,00	
ESPECIALISTA EN ESTRUCTURAS	MES	1 00	75.00%	2 50	10.000,00	18.750,00	
ESPECIALISTA EN GEODINÁMICA	MES	1 00	10.00%	2 50	10.000,00	10.000,00	
ESPECIALISTA EN MEDIO AMBIENTE	MES	1 00	10.00%	2 50	10.000,00	10.000,00	
ESPECIALISTA EN SEGURIDAD Y SALUD	MES	1 00	10.00%	2 50	10.000,00	10.000,00	
2.00 PERSONAL TÉCNICO							16.875,00
TÉCNICO EN AUTOMÓVIL	MES	3 00	100.00%	2 50	3.000,00	9.000,00	
ALUMNA DE CAMPO	MES	2 00	90.00%	2 50	2.500,00	4.500,00	
3.00 SERVICIOS							60.000,00
ESTUDIO TOPOGRÁFICO	CLB	1 00	100.00%	-	30.000,00	30.000,00	
ENTREVISTA MECÁNICA DE RUTAS Y TIEMPO DE PASAJE	CLB	1 00	100.00%	-	30.000,00	30.000,00	
4.00 INGENIERÍA Y SALUD EN EL TRABAJO							6.000,00
PREVENCIÓN COVID-19	CLB	1 00	100.00%	-	6.000,00	6.000,00	
5.00 SEGUROS							1.200,00
SEGURO COMPLEMENTARIO DE TRABAJO Y RESCATE	CLB	1 00	100.00%	-	1.200,00	1.200,00	
COSTO DIRECTO							342.825,00
GASTOS GENERALES (10%)							34.282,50
UTILIDAD (10%)							34.282,50
TOTAL PARCIAL							411.390,00
IGV							37.440,00
COSTO TOTAL							448.830,00



*[Handwritten signature]*

*[Handwritten signature]*

## ANEXO A

### REQUERIMIENTOS TÉCNICOS PARA EL ESTUDIO TOPOGRAFICO

#### 1. OBJETIVO DEL ESTUDIO:

El objetivo del estudio consiste en generar documentos técnicos suficientes y de calidad, como son planos, memorias, etc; necesarios para el correcto entendimiento del terreno, su estado, el entorno y la infraestructura existente en el A.H. 12 de Octubre II Etapa del distrito de Ventanilla – Callao, para la adecuada ejecución de obra.

#### 2. NORMAS Y REGLAMENTOS:

La ejecución del estudio topográfico deberá realizarse de acuerdo con las disposiciones legales y normas técnicas vigentes.

Los trabajos serán realizados empleando el Sistema de Coordenadas UTM, georreferenciado con DATUM WGS84.

- La ejecución de la consultoría de obra se rige según lo establecido en la Ley de Contrataciones del Estado Ley N° 30225 y el Decreto Supremo N° 344-2018-EF Reglamento de la Ley de Contrataciones del Estado y sus modificatorias.
- Reglamento Nacional de Edificaciones.
- Norma Técnica Geodésica - Especificaciones Técnicas Para Posicionamiento Geodésico Estático Relativo Con Receptores Del Sistema Satelital de Navegación Global – IGN.
- Norma Técnica Geodésica Especificaciones Técnicas Para Levantamientos Geodésicos Verticales – IGN.

La versión de las normas indicadas a ser usadas, son las correspondientes a las más recientes emitidas oficialmente, e incluyen sus respectivas modificaciones, de ser el caso.

#### 3. TRABAJOS A REALIZAR:

Sin ser limitativo, los trabajos mínimos a realizar en la prestación son las siguientes:

- Establecimiento de mínimo dos (2) puntos de Orden "C" en el área del proyecto.
- Establecimiento de la red de control vertical – BMs
- Establecimiento de red de control horizontal – Poligonal de apoyo topográfica enlazada a la base geodésica.
- Levantamiento Topográfico del área del proyecto, incluyendo infraestructura existente e interferencias.
- Procesamiento de Información de campo.
- Dibujo de planos.
- Redacción de la Memoria Descriptiva.
- Elaboración del Informe Técnico de Ingeniería.

#### 3.1 TRABAJOS EN CAMPO:

Los trabajos de campo deberán ser coordinados con el profesional designado por el GOBIERNO REGIONAL DEL CALLAO, así como con el dirigente o representante del A.H. 12 de Octubre II Etapa, para un adecuado desarrollo de los trabajos.

El proveedor deberá realizar los trabajos con el siguiente personal mínimo:

- Ingeniero Civil Colegiado.
- Operador de estación total o topógrafo.
- Operador de GPS diferencial.



- Personal de apoyo.

El proveedor deberá contar como mínimo con los siguientes equipos, debiendo incluir los certificados de calibración de los equipos siguientes:

- Estación total.
- GPS diferencial.
- Nivel topográfico o equaltímetro.

La antigüedad de dichos certificados no será mayor a seis (6) meses contados a partir de la fecha de presentación del PRIMER ENTREGABLE.

### 3.1.1 ESTABLECIMIENTO DE PUNTOS DE ORDEN "C" EN EL ÁREA DEL PROYECTO.

El servicio requiere, la instalación (establecimiento en el sitio) de dos (2) puntos geodésicos de orden "C".

La georreferenciación del levantamiento topográfico debe estar referido a la Red Geodésica Geocéntrica Nacional (REGGEN), estableciendo en el campo dos (2) puntos geodésicos de orden "C", estos puntos deben ser instalados en correspondencia con lo especificado en la Norma Técnica Geodésica - NTG correspondiente.

Los puntos establecidos deberán ser presentados según la Norma técnica y las especificaciones técnicas para posicionamiento geodésico estático relativo con receptores del sistema satelital de navegación global, por lo que se procederá de la siguiente manera:

- a) Se ubicarán de preferencia dentro del proyecto dos puntos, que se monumentarán según la norma técnica referida. Estos puntos serán usados como puntos de control geodésico y servirán de apoyo en la georreferenciación de los trabajos topográficos. La ubicación de los puntos debe estar visibles entre sí.
- b) En cada uno de los dos (2) puntos anteriormente mencionados se realizarán mediciones geodésicas con GPS diferencial de doble frecuencia, por un lapso mínimo de 35 horas continuas en modo estático, con grabaciones de 5 segundos de frecuencia, una máscara de elevación de 15 grados y un PDOP inferior a 3.
- c) Se compensarán las lecturas en post proceso con el apoyo de por lo menos un punto geodésico, ya sea de orden "O", orden "A" u orden "B", que estén separados equidistantemente, a una distancia no mayor de 100 km al punto geodésico que se quiere establecer.
- d) Durante los trabajos de campo se deberá llenar obligatoriamente el diario de observación, para cada punto, según formato establecido en la Norma Geodésica.
- e) Con la finalidad de proporcionar garantía de calidad y confianza en la configuración se deberá tomar fotografías mostrando lo siguiente:
  - Verificación de la marca física que muestre su identificador (número)
  - El ID del receptor GNSS.
  - La medida de altura al inicio de la sesión.
  - Cualquier obstrucción que pueda afectar al procesamiento.



*[Handwritten signature]*

*[Handwritten signature]*

- La burbuja de nivel.
- La medida de altura al final de la sesión.

- a) El informe de Georreferenciación debe contener la memoria descriptiva de los trabajos de georreferenciación, tarjeta de información de la estación GNSS permanente emitidas por el IGN y tarjetas de información de los puntos de control geodésico monumentados, el formato diario de observación, panel fotográfico y archivos nativos y en formato rinx de la información tomada de campo, de la estación de rastreo permanente y las efemérides utilizadas.

### 3.1.2 UBICACIONES DE LOS BENCH MARK

Para el control vertical del proyecto, deberá monumentarse obligatoriamente diez (10) Bench Mark (BM) o Banco de nivel de precisión, ubicándolos estratégicamente dentro del área del proyecto en un lugar que no sufra modificaciones y de manera que perdure y sea de difícil eliminación. Los BMs deben estar georreferenciados en coordenadas UTM y enlazados a los puntos de control geodésico, según lo indicado en el numeral 3.1.1., además tendrán que estar referidos a la Red de Nivelación Nacional que constituye la red Geodésica Vertical Oficial que tiene como superficie de referencia el nivel medio del mar, conformada por Marcas de Cota Fija (MCF) o Bench Mark (BM) distribuidos dentro del ámbito del territorio nacional.

Para su fácil ubicación, se construirá con concreto  $f'c=140 \text{ kg/cm}^2$ , de 20 cm x 20 cm x 40 cm de profundidad, colocándole una plancha de bronce tipo registro de 4", en el cual estará indicado el BM.

En caso no exista un lugar aparente para colocar el BM dentro del área del proyecto, alternativamente podrá ser implementado en una estructura fija o algún elemento que garantice su permanencia, previa coordinación y autorización por parte del GOBIERNO REGIONAL DEL CALLAO.

Los puntos de Orden "C" pueden ser utilizados como BMs, siempre que cumplan con la normativa legal técnica vigente. (Norma Técnica Geodésica Especificaciones Técnicas Para Levantamientos Geodésicos Verticales – IGN).

### 3.1.3 POLIGONAL DE APOYO TOPOGRAFICO ENLAZADA CON LA BASE GEODESICA.



Se ubicarán puntos de control adicionales a los BM los cuales servirán de poligonal de apoyo del levantamiento topográfico. Serán debidamente monumentados con las mismas características de los BM o de los puntos de orden "C".

#### Control horizontal:

Medición y compensación de la poligonal de apoyo.

- a) La medición de la poligonal de apoyo consistirá en obtener directamente los ángulos en los vértices y las distancias de cada uno de los lados de la poligonal.
- b) Para el cierre angular de la poligonal de apoyo, el error admisible se determinará mediante la siguiente expresión:

$$\text{Error admisible} = \pm R\sqrt{n}$$





Donde:

R= precisión del equipo utilizado

n= número de vértices de la poligonal

- c) Para el cierre lineal de la poligonal de apoyo, el error relativo mínimo será:  
 $E_r = 1/5,000$

**Control vertical:**

El control vertical del levantamiento topográfico se llevará a cabo mediante una Nivelación geométrica o diferencial.

- a) Se utilizará el BM más cercano conforme a lo establecido en el punto 3.1.2.  
b) La nivelación tendrá que ser compuesta y en circuito cerrado y usando como error permisible la expresión:  $\pm 0.02 \cdot \sqrt{k}$  ; siendo "k" la distancia nivelada en kilómetros.

**3.1.4 LEVANTAMIENTO TOPOGRAFICO ENTORNO AL PROYECTO.**

El levantamiento topográfico debe incluir el levantamiento de los vértices de las manzanas colindantes, en este caso ubicar puntos taquimétricos en las entradas peatonales y vehiculares de cada vivienda y en cada cambio de nivel, pasaje, vía o sendero, o de lo contrario el levantamiento de los elementos naturales o infraestructura de carácter permanente en el área del proyecto.

Además, se debe tener en cuenta lo siguiente:

- a) Todas las medidas deberán estar expresadas conforme al Sistema Métrico Decimal (02 decimales) y las coordenadas con 04 decimales.  
b) El levantamiento topográfico se realizará sobre las bases topográficas realizadas para la poligonal de apoyo, los cuales contarán con coordenadas UTM en sus tres ejes.  
c) Las mediciones topográficas para el levantamiento topográfico se realizarán con equipos topográficos, estación total, con precisión angular máximo de 5" (cinco segundos).  
d) Las mediciones se realizarán por el método de radiación, tomado desde cada vértice de la poligonal de apoyo, mediante las cuales se obtendrán las coordenadas este, norte y cota por cada punto. Adicionalmente cada punto contará con una numeración correlativa y una descripción leída por la estación total.  
e) Para ubicar el levantamiento topográfico deberá necesariamente levantarlos desde los vértices de la poligonal de apoyo.  
f) El levantamiento topográfico deberá complementarse con un "levantamiento con wincha" que incluya medición de interferencias e infraestructura existente en planta y elevación presente en el terreno en estudio.

El Consultor deberá de ubicar y realizar el levantamiento de los diversos elementos de la topografía y del replanteo del área de influencia del proyecto, que no son limitativos.



Se deben levantar todos los elementos necesarios y sus características para el correcto entendimiento del terreno y su entorno, así como de la infraestructura e interferencias existentes.

Realizar el levantamiento topográfico de la zona de influencia del proyecto, que incluya: las curvas de nivel, las construcciones e infraestructura existente, vértices de las cabezas de manzana colindantes, las secciones de vía existentes con sus respectivas medidas y demás configuración urbana (postes de alumbrado público, buzones, torres de alta tensión, ríos, quebradas, canales, etc.), dicho levantamiento debe estar entrelazado a la Red Geodésica Nacional (Sistema Oficial WGS84), estableciendo en campo como mínimo dos (02) puntos de Control Geodésico, debidamente monumentados, con el fin de determinar con mayor exactitud su ubicación (georreferenciación), linderos, medidas perimétricas y el área real ocupada, el mismo que debe realizarse con equipo GPS Geodésico y Estación Total.

### 3.1.5 LEVANTAMIENTO FOTOGRAFICO.

Todos los trabajos realizados en campo deben documentarse fotográficamente, anotando la ubicación desde donde se realiza la toma, para su futura marca en planos. Las fotografías serán de 2 tipos: fotografías peatonales realizadas con cámara digital manual (no con cámara de teléfono móvil o celular) y fotografías aéreas realizadas con dron.

- Las fotografías tendrán una resolución mínima de 5 megapíxeles para las peatonales y 10 megapíxeles para las realizadas con dron.
- Las fotografías aéreas se realizarán a una altura mínima de 50m y una altura máxima de 400m de la superficie del terreno. Las fotografías aéreas deberán ser corregidas por distorsiones de manera digital en software de edición. En total, deberá haber como mínimo 50 fotos del tipo aéreas mostrando aspectos distintos del terreno. Por ejemplo: una foto del terreno total a una altura mayor y lo restante fotos de detalles o particularidades a una altura menor. El informe deberá presentar como mínimo 10 fotos impresas y lo restante en un CD conteniendo todas las fotografías aéreas realizadas.
- La toma de fotografías y videos con dron consistirá en: inspección de campo para tomar puntos de referencia para diseñar el plan de vuelo del dron, planeamiento de vuelo, sobrevuelo a baja altura para optimizar la toma de datos en campo, recolección de datos (fotos y videos), procesamiento de las fotos aéreas para la obtención de ortofotos.
- Videos y panel fotográfico 50 fotos y foto mosaico de toda la extensión del proyecto y su entorno convenientemente escalada.

El registro deberá contener mínimo 100 fotografías. Sin ser limitativo, además de las tomas generales para entender el terreno, su entorno, y las construcciones e infraestructura existente, las fotografías deben mostrar:

- Los puntos geodésicos de orden "C" y los puntos auxiliares empleados.



- Los BM monumentados.
- Las calles colindantes, lados y vértices de las manzanas, elementos urbanos (veredas, pavimentos, jardines, postes, árboles, losas, acequias, buzones, etc.)

### 3.2 TRABAJO DE GABINETE.

Los trabajos de gabinete a desarrollar como parte de la prestación son; Procesamiento de la información de campo, dibujo de planos, redacción de Informe de Ingeniería.

La información de campo recabada es:

- Registros estáticos recabados por los receptores GNSS en el proceso de posicionamiento Geodésico Estático, puede ser también referido para el establecimiento de cotas de los BMs.
- Data de la nivelación de precisión para el establecimiento de cotas de la poligonal y BMs.
- Data de la poligonal.
- Data del levantamiento taquimétrico.
- Levantamientos a wincha de elementos particulares.
- Proceso de cada una de las datas y resultados con sus respectivos ajustes de cierre indicados anteriormente.

#### 3.2.1 MEMORIA DESCRIPTIVA:

Los trabajos de campo y de gabinete deben documentarse en la presente Memoria descriptiva, debiendo como mínimo:

- Describir el entorno del terreno, las calles, linderos, interferencias e infraestructura existente, acceso a la zona.
- Precisar si cuenta con servicios públicos básicos.
- Indicar la presencia de grupo de subestación eléctrica.
- Precisar que el Sistema de coordenadas empleado es UTM con DATUM WGS84, correspondiente a la Red Geodésica Oficial, dado por el Instituto Geográfico Nacional (IGN); también indicar la zona UTM del proyecto.
- Describir los trabajos de la Poligonal de Apoyo Topográfico incluyendo: metodología, croquis de ubicación y referenciación de los vértices de la poligonal de apoyo enlazados con los puntos de control geodésico. Cálculo y ajustes de la poligonal de apoyo y cuadro de resultados.
- La memoria del trabajo del control vertical incluirá: metodología de la toma de datos, ajuste y compensación de los circuitos de nivelación considerados, cuadro de resultados, croquis, copia de libreta de campo.



*[Handwritten signature]*

*[Handwritten signature]*

## 3.2.2 DIBUJO Y CONTENIDO DE PLANOS.

El PRIMER ENTREGABLE deberá consignar según el contenido mínimo mostrado en el presente ítem, el cual tiene carácter de check list de entrega, sin embargo, solo será presentado desde el ítem I RESUMEN EJECUTIVO hasta el ítem 5.4 PLANO DE INVENTARIO, por lo que, el estudio topográfico en su totalidad deberá ser presentado en el TERCER ENTREGABLE, toda vez que en el SEGUNDO ENTREGABLE se definirán las secciones de vías definitivas con el diseño propuesto por el consultor.

ITEM	DESCRIPCIÓN	FOLIO
I	RESUMEN EJECUTIVO	
1.1	Generalidades del servicio	
1.2	Puntos de control - monumentados y georreferenciados	
1.3	Control horizontal	
1.4	Control vertical	
1.5	Levantamientos topográficos y replanteo	
1.6	ANTECEDENTES	
2.0	NORMAS LEGALES Y TÉCNICAS	
3.0	OBJETIVOS	
4.0	TRABAJOS REALIZADOS	
4.1	TRABAJOS DE CAMPO	
4.1.1	Determinación de coordenadas (UTM)	
4.1.2	Ubicación de los benchmarks	
4.1.3	Planimetría de campo topográfica	
4.1.4	Levantamiento topográfico	
4.1.5	Levantamiento topográfico	
4.2	TRABAJOS DE GABINETE	
4.2.1	Memoria descriptiva	
4.2.2	Descripción del estado actual de proyecto	
4.2.3	Conclusiones y recomendaciones	
5.0	PLANOS	
5.1	Plano de ubicación y localización	
5.2	Plano clave	
5.3	Plano topográfico	
5.4	Plano de inventario (cotas de agua y desniveles, tuberías, alcantarillas, puentes, grilletes, etc.)	
5.5	Plano de alineación (curvas, alineamientos, curvas de conexión, etc.)	
5.6	Plano de planta general - Todos los componentes	
5.7	Plano de planta general - Puentes y sifones	
5.8	Plano de planta general - Vías y marifios	
5.9	Plano de planta general - Muro de contención	
5.10	Plano de planta general - Sección	
5.11	Plano de perfil longitudinal - Puentes y sifones	
5.12	Plano de perfil longitudinal - Vías y marifios	
5.13	Plano de perfil longitudinal - Muro de contención	
5.14	Plano de sección transversal - Puentes y sifones	
5.15	Plano de sección transversal - Vías y marifios	
5.16	Plano de sección transversal - Muro de contención	
5.17	Plano de sección de vías	
5.18	Plano de redes de infraestructura existente	
5.19	Plano de detalles constructivos	
5.20	Plano de detalles de señalización	
6.0	REGISTRO FOTOGRÁFICO	
6.1	Registro Fotográfico de la Monumentación de los puntos notables del Servicio y control	
6.2	Tarjetas Aéreas	
7.0	ANEXOS	
7.1	ANEXO A - Descripción Monográfica De Puntos Y Fichas	
7.2	ANEXO B - Formulario Estación GNSS	
7.3	ANEXO C - Certificación Ortoproyección y De Calibración De Equipos	
7.4	ANEXO D - Informe De Post Procesamiento Planos GNS	
7.5	ANEXO E - Cálculos Topográficos - Compensación de Poligonales, Compensación de Nivelación	
7.6	ANEXO F - Lista De Puntos De Levantamiento Topográfico	



**ANEXO B****REQUERIMIENTOS TÉCNICOS PARA EL ESTUDIO DE MECÁNICA DE SUELOS CON FINES DE CIMENTACIÓN Y PAVIMENTACIÓN****1. OBJETIVO DEL ESTUDIO.**

El objetivo del estudio consiste en generar documentos técnicos suficientes y de calidad, en la especialidad de Mecánica de Suelos con fines de pavimentación y cimentación, documentos que servirán de soporte y sustento técnico para el desarrollo del proyecto en el A.H. 12 de octubre II Etapa del distrito de Ventanilla – Callao, para la adecuada ejecución de obra.

**2. ENSAYOS DE LABORATORIO.**

Los ensayos de laboratorio deberán ejecutarse según lo siguiente:

- LABORATORIOS ACREDITADOS POR INACAL y/o LABORATORIOS CON CERTIFICACIONES INTERNACIONALES y/o LABORATORIOS CUYOS EQUIPOS CUENTEN CON CERTIFICADOS DE CALIBRACION VALIDADOS POR LABORATORIOS DE METROLOGIA ACREDITADOS POR INACAL QUE ASEGUREN SU TRAZABILIDAD y/o LABORATORIOS AUTORIZADOS POR EL COORDINADOR DEL ESTUDIO DEL GOBIERNO REGIONAL DEL CALLAO.
- LOS ENSAYOS EJECUTADOS Y PRESENTADOS CUYOS EQUIPOS QUE NO CUENTEN CON CERTIFICADOS DE CALIBRACION Y/O DE CALIDAD/GARANTIA, NO SERAN VALIDADOS.
- LOS CERTIFICADOS TENDRÁN UNA VIGENCIA DE SEIS (6) MESES DESDE LA FECHA DE PRESENTACIÓN DEL PRIMER ENTREGABLE.
- NORMAS ASTM VIGENTES.
- MANUAL DE ENSAYO DE MATERIALES MTC.
- NORMAS TÉCNICAS PERUANAS.
- REGLAMENTO NACIONAL DE EDIFICACIONES.

La versión de las normas indicadas a ser usadas, son las correspondientes a las más recientes emitidas oficialmente, e incluyen sus respectivas modificaciones, de ser el caso.

**3. ENTREGABLE:**

El contenido del entregable, sin ser limitativo deberá ceñirse al siguiente contenido mínimo:

**TABLA DE CONTENIDO**

**"ESTUDIO DE MECÁNICA DE SUELOS CON FINES DE PAVIMENTACIÓN Y CIMENTACIÓN EN EL A.H. 12 DE OCTUBRE II ETAPA, UBICADO EN EL DISTRITO DE VENTANILLA, PROVINCIA CONSTITUCIONAL DEL CALLAO, DEPARTAMENTO DE CALLAO".**

**-RESUMEN**

**-HOJA RESUMEN DE CONDICIONES DE CIMENTACIÓN (ANEXO I DE LA NORMA TÉCNICA E.050 DEL RNE)**



1. GENERALIDADES
- 1.1 Objetivo del estudio
- 1.2 Normatividad
- 1.3 Ubicación y descripción del área en estudio





- 1.4 Datos generales de la zona
- 1.5 Acceso al área de estudio
- 1.6 Condición climática y altitud de la zona
2. **GEOLOGÍA Y SISMICIDAD DEL ÁREA EN ESTUDIO**
- 2.1 Geología, Geomorfología, Geodinámica del área en estudio
- 2.2 Sismicidad
3. **INVESTIGACIÓN DE CAMPO**
4. **CIMENTACIONES DE LAS ESTRUCTURAS A TOMAR EN CUENTA PARA EL CÁLCULO DE LA CAPACIDAD ADMISIBLE DE CARGA.**
5. **ENSAYOS DE LABORATORIO**
6. **PERFILES ESTRATIGRÁFICOS**
- 6.1 Perfiles unidimensionales
- 6.2 Perfiles bidimensionales
7. **ANÁLISIS DE LA CIMENTACIÓN**
- 7.1 Profundidad de la cimentación.
- 7.2 Tipo de cimentación.
- 7.3 Cálculo y análisis de la capacidad admisible de carga.
- 7.4 Cálculo de asentamientos.
8. **DISEÑO DE PAVIMENTOS (vehiculares, peatonales, etc.)**
- 8.1 Parámetros de Suelos para el cálculo de Pavimentos.
- 8.2 Otras condiciones para el diseño.
- 8.3 Cálculo de Espesores.
- 8.4 Especificaciones Técnicas para materiales del paquete estructural.
- 8.5 Estudio de tráfico.
- 8.6 Estudio de canteras.
9. **AGRESIÓN QUÍMICA DEL SUELO Y AGUA**
10. **PROBLEMAS ESPECIALES DE SUELOS**
11. **CONCLUSIONES – RECOMENDACIONES Y ANEXOS**
- 11.1 Conclusiones y recomendaciones
12. **REFERENCIAS BIBLIOGRÁFICAS**
13. **ANEXOS**

Figuras y/o plano de ubicación de sondajes Tablas - Cuadros

Anexo I: Registro de punto de investigación

Anexo II: Ensayos de laboratorio

Anexo III: Registro Fotográfico

Anexo IV: Planos – Láminas Anexo V: Memorias de cálculo

Anexo VI: Certificado de Calibración de Equipos de Laboratorio

14. **OTROS**
- 14.1 Presentación de fotografías
- 14.2 Programa de investigación
- 14.3 Caso de terrenos arcillosos
- 14.4 Casos de niveles freáticos altos
- 14.5 Caso de estratos de rellenos mayores a 2.5 m.
- 14.6 Desniveles, plataformas y calzaduras
- 14.7 Caso de obras menores
- 14.8 Recomendación referida a tratamiento de subrasante
- 14.9 Recomendación referida al término de trabajo e investigación de campo
- 14.10 Presentación de documentos, ensayos, certificados
- 14.11 Planos de zonificación



*[Handwritten signature]*

*[Handwritten signature]*

*[Handwritten signature]*

**-RESUMEN.**

En el resumen DEBE CONSIGNARSE la siguiente información de manera clara y concisa (no son las conclusiones).

Nombre completo del proyecto, entidad que requiere el servicio, cantidad, tipo y profundidad de puntos de investigación realizados.

Tipo o tipos de suelos encontrados en la investigación, hasta la profundidad investigada.

Breve descripción de la caracterización geológica del sitio investigado. Parámetros de suelos para el cálculo de cimentaciones,  $D_f$ ,  $f$ ,  $d$ ,  $c$ ,  $B$ . Presencia o no de Nivel Freático.

Agresividad del suelo. Tipo de cemento y calidad de concreto recomendada.

Presencia o no de Condiciones especiales de cimentación (suelos colapsables, licuables, expansivos, condiciones adversas de estabilidad de taludes o cortes altos, etc.)

**-HOJA RESUMEN DE CONDICIONES DE CIMENTACIÓN (ANEXO I DE LA NORMA TÉCNICA E.050 DEL RNE)**

El cuadro DEBE consignar, además de lo indicado en la norma, cualquier OTRA INFORMACION PERTINENTE DE IMPORTANCIA QUE CONCLUYA Y RECOMIENDE EL ESTUDIO.

**1. GENERALIDADES****1.1 Objetivo del estudio**

Indicar con claridad cuál es el objetivo del estudio y cuál es el objeto del informe de ingeniería.

El estudio de suelos contemplará alternativas de análisis de capacidad admisible del suelo de fundación para diversos muros de contención del proyecto, así como para el diseño estructural de pavimentos.

**1.2 Normatividad**

Los estudios deberán mantener concordancia con:

- Norma E.050 "Suelos y Cimentaciones" del Reglamento Nacional de Edificaciones vigente.
- Norma E.030 "Diseño Sismorresistente" del Reglamento Nacional de Edificaciones vigente.
- Norma CE.010 "Pavimentos Urbanos" vigente.
- Norma CE.020 "Estabilización de Suelos y Taludes" vigente.
- Norma G.050 "Seguridad en la Construcción" vigente.
- Normas del Reglamento Nacional de Edificaciones RNE vigentes.
- Manual de carreteras – Sección Suelos y Pavimentos vigente.
- Manual de carreteras – EG-2013 Especificaciones técnicas generales para construcción vigente.
- Normas técnicas peruanas NTP vigentes.
- Normas ASTM, normas ACI, y demás estándares, códigos o guías complementarias.



**1.3 Ubicación y descripción del área en estudio**

Describir la superficie destinada para el área de influencia del proyecto. Adjuntar mapa o esquema de la zona y plano de ubicación en el mismo informe de EMS. El esquema o plano DEBE indicar vías principales u otra referencia que permita ubicar el proyecto, el consultor se puede apoyar del plano de localización urbana o rural (escala 1/1000 o 1/10000).

**1.4 Datos generales de la zona**

Deberá anotarse si se dispone los usos anteriores del terreno (cultivo, cantera, relleno sanitario, zona de depósito de desmonte, etc). El profesional deberá incluir (si se dispone) los datos relevantes sobre los estudios de mecánica de suelos realizados anteriormente (proporcionado por LA ENTIDAD).

**1.5 Acceso al área de estudio**

Se deberá describir el acceso al área de estudio y los medios de transporte existentes en la zona, así como el tiempo aproximado de llegada al lugar de las localidades más importantes.

**1.6 Condición climática y altitud de la zona**

Deberá describirse las condiciones climáticas del lugar que permitan definir el tipo de construcciones a proyectar, así como sus obras exteriores y otros. Informar sobre la temperatura media, máximas y mínimas, la altura sobre el nivel del mar, así como los periodos óptimos para la construcción. (Nota: Se deberá incluir referencia o fuente y año de donde se obtuvo la información).

**2. GEOLOGÍA Y SISMICIDAD DEL ÁREA EN ESTUDIO****2.1 Geología, Geomorfología, Geodinámica del área en estudio**

Describir de forma breve y coherente los aspectos geológicos más importantes, respaldar la información mediante figuras donde ubique el proyecto a ejecutar, en el marco de la descripción visual de la geología regional y/o local (carta geológica INGEMMET). Así como también, indicar los aspectos de geodinámica interna y externa que pudieran afectar a la obra a ejecutar y sobre lo cual el proyectista deba tomar conocimiento para evaluar las soluciones a tener en cuenta.

La descripción debe ser clara, DISCRIMINAR la información regional de la información local.

Toda redacción geológica (estratigrafía, geomorfología, geodinámica, etc.) describa DEBE aterrizar en descripción de las condiciones locales inferidas.

**2.2 Sismicidad**

Establecer los aspectos relevantes en referencia a la microzonificación sísmica definiendo los parámetros de diseño en correspondencia con la NTE E.030 Diseño Sismorresistente.

Establecer referencias sísmicas en torno a información publicada por el CISMID, INGEMMET, INDECI, Gobiernos regionales, tesis de universidades, entre otros, referidas a mapas de microzonificación sísmica o de zonificación geotécnica.

Identificar en el mapa de zonificación sísmica (norma E.030. "Diseño Sismorresistente", vigente), la zona de estudio.

De existir de acuerdo con la evaluación geológica, fallas geológicas cuaternarias (en especial aquellas a menos de 35 km), que hayan sido



reportadas en el Mapa de Fallas Geológicas Cuaternarias del Perú – INGEMMET, 2008, se deberá comentar sobre dicho peligro geológico y recomendar las consideraciones necesarias respecto a su peligrosidad sísmica.

Se describirá y definirán los parámetros sísmicos ( $Z$ ,  $U$ ,  $TP$  (s),  $TL$  (s),  $S$ ,  $C$ ). Se incluirá la gráfica del espectro de diseño genérico específico de la zona de estudio donde: el eje de las ordenadas sea representado por la aceleración espectral  $Z^*S^*C$  (g), mientras que en el eje de las abscisas se presente el periodo  $T$  (s).

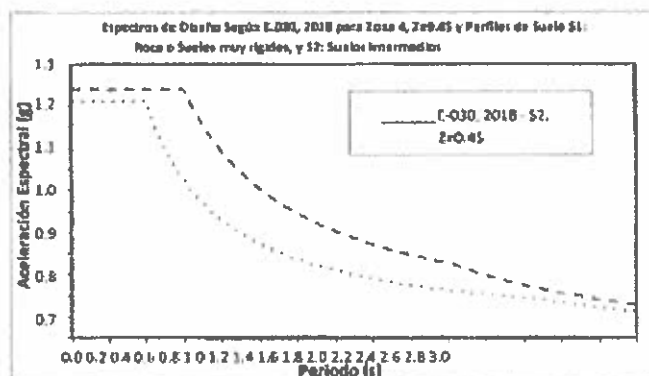


Imagen referencial espectro de diseño genérico ( $Z^*S^*C$ ) para zona  $Z=0.45$ , y perfiles de suelo tipo  $S1$  Y  $S2$

Ref.: Obtenido según lineamientos de E.030 Diseño Sismorresistente, 2018

Nota: El consultor deberá graficar el espectro de diseño genérico según las características del proyecto.

### 3. INVESTIGACIÓN DE CAMPO

Se deberá describir el programa de investigación de campo solicitado y su correspondencia con lo estipulado en la NTE E.050 Suelos y Cimentaciones, artículo 15

El programa de Investigaciones deberá contener una descripción de las técnicas de investigación utilizadas en el estudio (calicata, perforaciones, SPT, DPL, sondajes geofísicos, etc.), su cantidad y su relación con la Norma E.050 Suelos y Cimentaciones. Deberá presentar un cuadro resumen de los trabajos de investigación de campo, acompañadas de vistas fotográficas, donde se muestren los estratos encontrados y los sondajes realizados.

Para el presente estudio, se deberá realizar como mínimo el siguiente número de puntos de investigación:



*[Firma manuscrita]*

*[Firma manuscrita]*

Resumen de Exploración geotécnica mínima obligatoria:

Tipo de Sondaje	Cantidad	Profundidad mínima (m)	Observaciones
Calicata	25 15	1.5 3.0	Para diseño de pavimento Para diseño de muros de contención

**4. CIMENTACIONES DE LAS ESTRUCTURAS A TOMAR EN CUENTA PARA EL CÁLCULO DE LA CAPACIDAD ADMISIBLE DE CARGA.**

EL PROFESIONAL RESPONSABLE deberá tener en cuenta que las propuestas de cimentaciones contemplarán estructuras apoyadas en cimientos corridos, zapatas cuadradas, zapatas rectangulares, etc.

Para determinar la capacidad admisible del terreno, se contemplará que:

La memoria de cálculo DEBERÁ, mostrar diferentes dimensiones de cimientos corridos, zapatas y plateas aplicables para la profundidad de empotramiento definida que permitan efectuar el posterior diseño estructural considerando las características del área del proyecto.

Nota Importante: EL PROFESIONAL RESPONSABLE considerará cuanto menos anchos de cimiento corrido; anchos de zapatas cuadradas; combinaciones de L/B que fluctúan desde 1.2 a 4.0; mínimo 3 profundidades de empotramiento que parten desde la profundidad mínima recomendada y otras alternativas a mayor profundidad.

En los suelos cuya capacidad admisible sea menor de 0.5 kg/cm<sup>2</sup> (o próximas a este), EL PROFESIONAL RESPONSABLE deberá presentar alternativas de solución, propuestas que deberán ser económicas, funcionales y seguras para los intereses de la institución.

**5. ENSAYOS DE LABORATORIO**

Se realizarán como mínimo de forma obligatoria los siguientes ensayos:

- Análisis Granulométrico por tamizado y clasificación. Uno por cada calicata, si la calicata presenta varios estratos o tipos de suelo, uno por cada tipo de suelo. (pavimento y muro de contención)
- Contenido de humedad. Uno por cada calicata, si la calicata presenta varios estratos o tipos de suelo, uno por cada tipo de suelo. (pavimento y muro de contención)
- Límites de Atterberg (límite líquido, límite plástico, índice de plasticidad). Uno por cada calicata, si la calicata presenta varios estratos o tipos de suelo, uno por cada tipo de suelo. (pavimento y muro de contención)
- Análisis químico de agresividad del suelo (contenido de SST, Cloruros, Sulfatos, pH). Uno cada cinco calicatas. (pavimento y muro de contención)
- Análisis químico de agresividad del agua (cuando exista capa freática). Si presenta uno por fuente o uno cada 5 calicatas. (pavimento y muro de contención)
- Densidad in situ método del cono de arena y/o peso volumétrico para el caso de suelos finos. Tener en consideración suelos granulares gruesos.



*[Handwritten signature]*

*[Handwritten signature]*

*[Handwritten signature]*



equipo adecuado, cono para densidad de 12" o reemplazo con agua. 1 por cada calicata. (muro de contención)

- Ensayo apropiado para evaluar la resistencia al corte del suelo de acuerdo con las condiciones encontradas en el campo (triaxial UU, CU o CD para el caso de suelo natural, o corte directo para el caso de rellenos controlados o de ingeniería). 1 cada 3 calicatas. (muro de contención)
- Ensayo de expansión libre y expansión controlada en caso de evidenciarse de suelos expansivos. 1 cada 3 calicatas. (pavimento y muro de contención)
- Ensayo de consolidación de suelos en caso de arcillas que correspondan al terreno de fundación (considerando cargas apropiadas según estructura proyecto). 1 cada 3 calicatas. (pavimento y muro de contención)
- CBR (California Bearing Ratio) + Proctor Modificado. 1 por cada calicata. (pavimento)

## 6. PERFILES ESTRATIGRÁFICOS

### 6.1 Perfiles unidimensionales.

Para cada punto de investigación, deberá reportarse un registro de excavación o registro de sondaje, en el cual se consignará la descripción de los diferentes estratos encontrados, indicando para cada estrato, nombre y símbolo del grupo del suelo según clasificación SUCS, plasticidad de los finos, consistencia o densidad relativa, humedad, color, tamaño máximo y angulosidad de las partículas, olor, cementación y otros comentarios (raíces, cavidades, etc.), de acuerdo con la NTP 339.150 vigente.

### 6.2 Perfiles bidimensionales

Se elaborará como mínimo diez (10) perfiles estratigráficos bidimensionales del terreno a intervenir donde se defina claramente el nivel de terreno natural (N.T.N.) (indicando la fecha de dicho N.T.N.), estratos de suelos, nivel de capa freática (si existiese), niveles de rellenos encontrados, niveles de fondo de cimentación N.F.C. recomendados, todo basándose en la información geotécnica directa e indirecta obtenida y/o recolectada.

*Nota:* Los perfiles deben tener correspondencia con la topografía y levantamiento topográfico ejecutado.

## 7. ANÁLISIS DE LA CIMENTACIÓN

### 7.1 Profundidad de la cimentación.

Se indicará claramente la profundidad recomendada para el desplante de las cimentaciones, corridas, aisladas, conectadas, etc. para cada alternativa/tipo de cimentación propuesta.

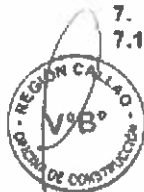
Se incluirá un cuadro resumen en el que se detalle las estructuras consideradas, su profundidad de empotramiento  $D_f$  (m), su N.P.T más bajo y su N.F.C.

### 7.2 Tipo de cimentación.

Se deberá recomendar el tipo de cimentación, superficial o profunda o especial, en caso de esta última las alternativas de cimentación prevista en correspondencia con el tipo y calidad de suelo que permita dar seguridad a la inversión del estado en el lugar a intervenir.

### 7.3 Cálculo y análisis de la capacidad admisible de carga.

EL PROFESIONAL RESPONSABLE deberá presentar la correspondiente memoria de cálculo de la capacidad admisible de carga mostrando el sustento teórico, fuentes de información, parámetros y valores numéricos



que se están empleando, según sea el caso, fundamentando los criterios para el empleo de la formulación propuesta.

El factor de seguridad mínimo a emplear será 3.

EL PROFESIONAL RESPONSABLE presentará alternativas/solución para diferentes tipos de cimentaciones aplicables a las estructuras proyectadas tanto principales como obras menores, y de ser el caso, losas, entre otros.

**7.4 Cálculo de asentamientos.**

EL PROFESIONAL RESPONSABLE deberá presentar el cálculo que sustente la estimación de los asentamientos producidos por la presión inducida según los resultados obtenidos y se señalarán explícitamente los valores de los coeficientes utilizados y la fuente de información de las formulaciones empleadas. Se detallará y se sustentará los parámetros empleados en los cálculos de asentamientos de las fundaciones. Ello formará parte del anexo Memoria de Cálculo.

En los casos de suelos problemáticos (suelos colapsables, expansivos, licuables), la capacidad admisible deberá ser reformulada ya sea por consecuencia del empleo de una cimentación no convencional tal como plateas, pilotes, micropilotes, entre otros, o bien por la necesidad de realizar rellenos de ingeniería (rellenos controlados) o aplicar técnicas de mejoramiento del suelo o reemplazo de suelos. Para cualquiera de los casos, se deberá incluir la memoria de cálculo de capacidad admisible del suelo tal como se requiere y deberá estar correlacionada con los asentamientos máximos permisibles.

**8. DISEÑO DE PAVIMENTOS (vehiculares, peatonales, etc.)**

EL PROFESIONAL RESPONSABLE deberá incluir el diseño de pavimentos rígidos y flexibles, para cuyo diseño y características del paquete estructural deberá estar en correspondencia con lo estipulado en las normas MTC "Manual de carreteras" en su Sección de Suelos y Pavimentos; la EG-2013 Especificaciones técnicas generales para construcción; y la CE.010 Pavimentos urbanos. De manera complementaria se puede considerar la normativa AASHTO.

En caso de que la subrasante califique como inapropiada, el PR deberá brindar todas las recomendaciones necesarias para la estabilización de los suelos y/o su correspondiente reemplazo. Se detallarán especificaciones acordes a la normativa vigente de tipo de materiales y sus características, espesores, número de capas, grados de compactación, resistencias CBR, resistencia del concreto, husos granulométricos, entre otros.

Para el diseño de pavimento flexible se considerará un periodo de vida útil de 15 años; mientras que, para el caso de pavimento rígido, el periodo de vida útil será de 25 años. En caso de pavimentos interiores, se deberá realizar la estimación del conteo vehicular, tasa de crecimiento de tráfico, y los ejes equivalentes sobre la base del número de estacionamientos y uso de los pavimentos. Ello para vías internas.

Además del diseño del pavimento rígido y flexible (para el tránsito de vehículos), el diseño incluirá las recomendaciones necesarias para el caso de losas de interiores y exteriores, aceras o veredas, pasajes peatonales y ciclovías.



Se deberá incluir un cuadro resumen con el diseño de los pavimentos, así como los esquemas gráficos resumen de los materiales y espesores que conforman la estructura de los pavimentos.

**8.1 Parámetros de Suelos para el cálculo de Pavimentos.**

**8.2 Otras condiciones para el diseño.**

**8.3 Cálculo de Espesores.**

**8.4 Especificaciones Técnicas para materiales del paquete estructural.**

**8.5 Estudio de tráfico.**

Como parte del diseño estructural del pavimento, el consultor deberá estimar para un periodo de 15 años el número de ESAL en la vía, y de ser el caso evidenciar sectores homogéneos.

**8.6 Estudio de canteras.**

El consultor deberá ubicar y caracterizar materiales de diversas canteras colindantes al proyecto y recomendar su empleo en las diferentes capas del pavimento, así como en la construcción de otras estructuras. Para ello el consultor efectuará los ensayos físicos de caracterización física y química en concordancia con lo exigido en la norma técnica CE.010 Pavimentos Urbanos del RNE.

**9. AGRESIÓN QUÍMICA DEL SUELO Y AGUA**

EL PROFESIONAL RESPONSABLE deberá adjuntar en el estudio, los resultados de los ensayos de concentración de sustancias químicas tanto en suelo como en agua, indicando la posible afectación a materiales de construcción, procesos o materiales compuestos, y las recomendaciones para el tratamiento o mitigación de dichas afectaciones, en correspondencia con lo estipulado en la norma E.060 Concreto armado y/o ACI 318 en su edición más reciente. Atender además lo indicado en el Art. 36.4.3 de la NTE 050 suelos y cimentaciones en lo referente a ataque por cloruros.

**10. PROBLEMAS ESPECIALES DE SUELOS**

**11. CONCLUSIONES – RECOMENDACIONES Y ANEXOS**

**11.1 Conclusiones y recomendaciones**

Se procederá a indicar con claridad las alternativas de solución recomendadas, tales como tipo de estrato de apoyo de la cimentación, profundidad de empotramiento de la cimentación, N.F.C., capacidad admisible de carga, asentamiento diferencial o total, tipo de cemento a emplear, etc.

Se deberá presentar obligatoriamente el Resumen con las Condiciones de Cimentación según el artículo 16.2.1 de la norma E.050 Suelos y Cimentaciones, así como incluir los parámetros sísmicos (Z, U, TP (s), TL (s), S, C) y los parámetros para el diseño y construcción de obras de sostenimiento.

Y a su vez, presentar el "Formato obligatorio de la hoja resumen de las condiciones de cimentación" tal como se estipula en la E.050; esta hoja resumen obligatoria será presentada al inicio del Informe (antes del primer capítulo).



**RESUMEN DE LAS CONDICIONES DE CIMENTACIÓN**

**Nombre del profesional responsable  
(PR):**

**Nro. CIP del Ingeniero Civil:**

**Tipo de cimentación**

**Estrato de apoyo de la cimentación**

**Profundidad de la napa freática y fecha**

**Parámetros de diseño de la cimentación**

**Profundidad de cimentación**

**Presión admisible**

**Factor de seguridad por corte (estático,  
dinámico)**

**Distorsión angular máxima**

**Asentamiento diferencial máximo  
aceptable**

**Parámetros sísmicos del suelo**

**Zona sísmica y factor de zona (Z)**

**Tipo de perfil de suelo:**

**Factor de suelo (S)**

**Período  $T_r$  (segundos)**

**Período  $T_1$  (segundos)**

**Agresividad del suelo de la cimentación**

**Grado de agresividad**

Se presentará los resultados del diseño de pavimentos rígido y flexible (superficies de rodadura) para los casos de vida útil de 15 años (pavimento flexible) y 25 años (pavimento rígido).

Considerará todas las recomendaciones necesarias para los materiales de base, subbase, y tratamiento de subrasante de ser el caso.

Se presentará los resultados resumen para el caso de losas interiores y exteriores, aceras o veredas, pasajes peatonales, ciclovías, entre otros.

Se realizarán las zonificaciones necesarias con las problemáticas (o diferencias de las capacidades admisibles del suelo) y alternativas/soluciones pertinentes de la evaluación geotécnica.



*[Handwritten signature]*

*[Handwritten signature]*

12. **REFERENCIAS BIBLIOGRÁFICAS**

13. **ANEXOS**

Figuras y/o plano de ubicación de sondajes Tablas - Cuadros

Anexo I: Registro de punto de investigación

Anexo II: Ensayos de laboratorio

Anexo III: Registro Fotográfico

Anexo IV: Planos – Laminas Anexo V: Memorias de calculo

Anexo VI: Certificado de Calibración de Equipos de Laboratorio

14. **OTROS**

14.1 Presentación de fotografías

14.2 Programa de investigación

14.3 Caso de terrenos arcillosos

14.4 Casos de niveles freáticos altos

14.5 Caso de estratos de rellenos mayores a 2.5 m.

14.6 Desniveles, plataformas y calzaduras

14.7 Caso de obras menores

14.8 Recomendación referida a tratamiento de subrasante

14.9 Recomendación referida al término de trabajo e investigación de campo

14.10 Presentación de documentos, ensayos, certificados

14.11 Planos de zonificación

NOTA FINAL: De encontrarse suelos rocosos, se deberán efectuar los ensayos y metodología de cálculo para la determinación de sus propiedades mecánicas en concordancia con el área usuaria.



*[Handwritten signature]*

*[Handwritten signature]*

*[Handwritten signature]*



**CAPÍTULO IV  
FACTORES DE EVALUACIÓN**

**EVALUACIÓN TÉCNICA (Puntaje: 100 Puntos)**

FACTORES DE EVALUACIÓN		PUNTAJE / METODOLOGÍA PARA SU ASIGNACIÓN
<b>A.</b>	<b>EXPERIENCIA DEL POSTOR EN LA ESPECIALIDAD</b>	<b>75 puntos</b>
	<p><u>Evaluación:</u></p> <p>El postor debe acreditar un monto facturado acumulado equivalente a <b>S/ 997,136.58</b> por la contratación de servicios de consultoría de obra iguales o similares al objeto de la convocatoria, durante los diez (10) años anteriores a la fecha de la presentación de ofertas que se computarán desde la fecha de la conformidad o emisión del comprobante de pago, según corresponda.</p> <p><u>Acreditación:</u></p> <p>La experiencia en la especialidad se acreditará con copia simple de (i) contratos u órdenes de servicios y su respectiva conformidad o constancia de prestación; o (ii) comprobantes de pago cuya cancelación se acredite documental y fehacientemente, con voucher de depósito, nota de abono, reporte de estado de cuenta, cualquier otro documento emitido por Entidad del sistema financiero que acredite el abono o mediante cancelación en el mismo comprobante de pago<sup>16</sup>.</p> <p>Las disposiciones sobre el requisito de calificación "Experiencia del postor en la especialidad" previstas en el literal C del numeral 3.2 del Capítulo III de la presente sección de las bases resultan aplicables para el presente factor.</p>	<p><b>M =</b> Monto facturado acumulado por el postor por la prestación de servicios de consultoría en la especialidad</p> <p><b>M <math>\geq</math> 2.9<sup>17</sup></b> veces el valor referencial: <b>75 puntos</b></p> <p><b>M <math>\geq</math> 2.7</b> veces el valor referencial y <b>&lt; 2.9</b> veces el valor referencial: <b>65 puntos</b></p> <p><b>M <math>&gt;</math> 2.5<sup>18</sup></b> veces el valor referencial y <b>&lt; 2.7</b> veces el valor referencial: <b>55 puntos</b></p>
<b>B.</b>	<b>METODOLOGÍA PROPUESTA</b>	<b>20 puntos</b>
	<p><u>Evaluación:</u></p> <p>Se evaluará la metodología propuesta por el postor para la ejecución de la consultoría de obra, cuyo contenido mínimo es el siguiente:</p> <ul style="list-style-type: none"> <li>Presentación del Plan de Trabajo de la Consultoría: antecedentes, objetivos, definición de estrategias, Metodología y procedimiento de desarrollo de la consultoría, identificación y programación de actividades, organigrama y funciones, Utilización de Recursos y personal según TDR,</li> </ul>	<p>Desarrolla la metodología que sustenta la oferta <b>20 puntos</b></p> <p>No desarrolla la metodología que sustente la oferta <b>0 puntos</b></p>

<sup>16</sup> Cabe precisar que, de acuerdo con la **Resolución N° 0065-2018-TCE-S1 del Tribunal de Contrataciones del Estado**:

"... el solo sello de cancelado en el comprobante, cuando ha sido colocado por el propio postor, no puede ser considerado como una acreditación que produzca fehaciencia en relación a que se encuentra cancelado. Admitir ello equivaldría a considerar como válida la sola declaración del postor afirmando que el comprobante de pago ha sido cancelado"

(...)

"Situación diferente se suscita ante el sello colocado por el cliente del postor [sea utilizando el término "cancelado" o "pagado"] supuesto en el cual sí se contaría con la declaración de un tercero que brinde certeza, ante la cual debiera reconocerse la validez de la experiencia".

<sup>17</sup> El monto no puede ser mayor a tres (3) veces el valor referencial.

<sup>18</sup> El monto debe ser mayor al requerido como requisito de calificación. En ese sentido, si por ejemplo se solicitó como requisito de calificación una (1) vez el valor referencial la metodología del factor de evaluación podría ser la siguiente:

M  $\geq$  2 veces el valor referencial [...] puntos  
M  $\geq$  1.5 veces el valor referencial y < 2 veces el valor referencial [...] puntos  
M  $>$  1 vez el valor referencial y < 1.5 veces el valor referencial [...] puntos

FACTORES DE EVALUACIÓN	PUNTAJE / METODOLOGÍA PARA SU ASIGNACIÓN
<ul style="list-style-type: none"> <li>Control de plazos y calidad para el resultado óptimo del estudio.</li> <li>Identificación de facilidades, dificultades y propuesta de solución.</li> <li>Aportes en la correcta ejecución del servicio enfocadas en la normativa de contrataciones públicas vigente.</li> </ul> <p>Asimismo, el postor debe ser preciso en su metodología, según lo establecido en los términos de referencia</p> <p><u>Acreditación:</u></p> <p>Se acreditará mediante la presentación del documento que sustente la metodología propuesta.</p>	

**C. SOSTENIBILIDAD AMBIENTAL Y SOCIAL**

<p><u>Evaluación:</u></p> <p>Se evaluará que el postor cuente con una (1) práctica de sostenibilidad ambiental o social</p> <p>En caso de que el postor se presente en consorcio, cada uno de sus integrantes, debe acreditar alguna de las prácticas de sostenibilidad ambiental o social para obtener el puntaje.</p>	<p><b>(Máximo 3 puntos)</b></p> <p>Acredita una (1) de las prácticas de sostenibilidad <b>3 puntos</b></p> <p>No acredita ninguna práctica en sostenibilidad <b>0 puntos</b></p>
---	--

**C.1 Práctica:**

Certificación del sistema de gestión de la seguridad y salud en el trabajo

Acreditación:

Copia simple del certificado que acredita que se ha implementado un sistema de gestión de seguridad y salud en el trabajo acorde con la norma OHSAS 18001:2007<sup>19</sup> o norma que la sustituya (ISO 45001:2018), o con la Norma Técnica Peruana equivalente (NTP-ISO 45001:2018), cuyo alcance o campo de aplicación considere **ELABORACION DE EXPEDIENTE TECNICO DE PROYECTOS DE INVERSIÓN DE INFRAESTRUCTURA VIAL, CARRETERAS Y/O PISTAS**<sup>20</sup>

El certificado debe haber sido emitido por un Organismo de Certificación acreditado para dicho sistema de gestión, ya sea ante el INACAL (antes INDECOPI) u otro organismo acreditador que cuente con reconocimiento internacional.<sup>21</sup>

El referido certificado debe corresponder a la sede, filial u oficina a cargo de la prestación<sup>22</sup>, y estar vigente<sup>23</sup> a la fecha de presentación de ofertas.

<sup>19</sup> En marzo de 2018 se aprobó la norma ISO 45001:2018 que reemplaza la norma OHSAS 18001:2007. Cabe precisar que el periodo de migración durará tres años, por lo que el certificado en OHSAS 18001 tendrá vigencia hasta marzo de 2021.

<sup>20</sup> El postor en su oferta podrá acompañar el certificado con documentación complementaria emitida por la misma Entidad certificadora para precisar el alcance de su certificación; la cual debe corresponder a la sede que efectuará la prestación.

<sup>21</sup> Sea firmante/signatario del Acuerdo de Reconocimiento Mutuo (MLA) del International Accreditation Forum-IAF (<http://www.iaf.nu>) o del InterAmerican Accreditation Cooperation-IAAC (<http://www.iaac.org.mx>) o del European co-operation for Accreditation-EA (<http://www.european-accreditation.org/>) o del Pacific Accreditation Cooperation-PAC (<http://www.apec-pac.org/>).

<sup>22</sup> En el certificado debe estar consignada la dirección exacta de la sede, filial u oficina a cargo de la prestación.

<sup>23</sup> Se refiere al periodo de vigencia que señala el certificado presentado.

**C.2 Práctica:**

Certificación del sistema de gestión de la responsabilidad social

Acreditación:

Copia simple del certificado que acredita que se ha implementado un sistema de gestión de la responsabilidad social acorde con el estándar SA 8000:2014<sup>24</sup>.

El certificado debe haber sido emitido por un Organismo de Certificación acreditado ante el "Social Accountability Accreditation Services" (SAAS).

El referido certificado debe corresponder a la sede, filial u oficina a cargo de la prestación<sup>25</sup>, y estar vigente<sup>26</sup> a la fecha de presentación de ofertas.

**C.3 Práctica:**

Certificación del sistema de gestión ambiental.

Acreditación:

Copia simple del certificado que acredita que se ha implementado un sistema de gestión ambiental acorde con la norma ISO 14001:2015 o con la Norma Técnica Peruana equivalente (NTP-ISO 14001:2015), cuyo alcance o campo de aplicación considere **ELABORACION DE EXPEDIENTE TECNICO DE PROYECTOS DE INVERSIÓN DE INFRAESTRUCTURA VIAL, CARRETERAS Y/O PISTAS**<sup>27</sup>.

El certificado debe haber sido emitido por un Organismo de Certificación acreditado para dicho sistema de gestión, ya sea ante el INACAL (antes INDECOPI) u otro organismo acreditador que cuente con reconocimiento internacional<sup>28</sup>.

El referido certificado debe corresponder a la sede, filial u oficina a cargo de la prestación<sup>29</sup>, y estar vigente<sup>30</sup> a la fecha de presentación de ofertas.

**C.4 Práctica:**

Responsabilidad hídrica

Acreditación:

Copia simple del Certificado Azul emitido por la Autoridad Nacional del Agua que lo reconoce como empresa hídricamente responsable del "Programa Huella Hídrica" ([http://www.ana.gob.pe/certificado\\_azul](http://www.ana.gob.pe/certificado_azul)).

**C.5 Práctica:**

Certificación del sistema de gestión de la energía

<sup>24</sup> Entre las certificaciones voluntarias más difundidas mundialmente, referidas al desempeño social en aspectos de la responsabilidad social en los lugares de trabajo, se encuentra la correspondiente al estándar SA 8000, propuesto por la Social Accountability International (SAI). La certificación bajo este estándar refiere que una organización ha demostrado mediante una evaluación (Auditoría de Tercera Parte) que cumple con sus requisitos en los siguientes aspectos: Trabajo infantil, trabajo forzoso o bajo coacción, salud y seguridad, libertad de asociación y derecho a la negociación colectiva, discriminación, prácticas disciplinarias, horas de trabajo y remuneración.

<sup>25</sup> En el certificado debe estar consignada la dirección exacta de la sede, filial u oficina a cargo de la prestación.

<sup>26</sup> Se refiere al periodo de vigencia que señala el certificado presentado.

<sup>27</sup> El postor en su oferta podrá acompañar el certificado con documentación complementaria emitida por la misma Entidad certificadora para precisar el alcance de su certificación; la cual debe corresponder a la sede que efectuará la prestación.

<sup>28</sup> Sea firmante/signatario del Acuerdo de Reconocimiento Mutuo (MLA) del International Accreditation Forum-IAF (<http://www.iaf.nu>) o del InterAmerican Accreditation Cooperation-IAAC (<http://www.iaac.org.mx>) o del European co-operation for Accreditation-EA (<http://www.european-accreditation.org>) o del Pacific Accreditation Cooperation-PAC (<http://www.apac-pac.org/>).

<sup>29</sup> En el certificado debe estar consignada la dirección exacta de la sede, filial u oficina a cargo de la prestación.

<sup>30</sup> Se refiere al periodo de vigencia que señala el certificado presentado.

**Acreditación:**

Copia simple del certificado que acredita que se ha implementado un SGE acorde con la norma ISO 50001:2011<sup>31</sup> o ISO 50001:2018, o con la Norma Técnica Peruana equivalente (NTP ISO 50001:2012), cuyo alcance o campo de aplicación considere **ELABORACION DE EXPEDIENTE TECNICO DE PROYECTOS DE INVERSIÓN DE INFRAESTRUCTURA VIAL, CARRETERAS Y/O PISTAS**<sup>32 33</sup>.

El certificado debe haber sido emitido por un Organismo de Certificación acreditado para dicho sistema de gestión, ya sea ante el INACAL (antes INDECOPI) u otro organismo acreditador que cuente con reconocimiento internacional.<sup>34</sup>

El referido certificado debe corresponder a la sede, filial u oficina a cargo de la prestación<sup>35</sup>, y estar vigente<sup>36</sup> a la fecha de presentación de ofertas.

**E. INTEGRIDAD EN LA CONTRATACIÓN PÚBLICA****Evaluación:**

Se evaluará que el postor cuente con certificación del sistema de gestión antisoborno.

**Acreditación:**

Copia simple del certificado que acredita que se ha implementado un sistema de gestión antisoborno acorde con la norma ISO 37001:2016 o con la Norma Técnica Peruana equivalente (NTP-ISO 37001:2017).

El certificado debe haber sido emitido por un Organismo de Certificación acreditado para dicho sistema de gestión, ya sea ante el INACAL (antes INDECOPI) u otro organismo acreditador que cuente con reconocimiento internacional.<sup>37</sup>

El referido certificado debe corresponder a la sede, filial u oficina a cargo de la prestación<sup>38</sup>, y estar vigente<sup>39</sup> a la fecha de presentación de ofertas.

En caso de que el postor se presente en consorcio, cada uno de sus integrantes, debe acreditar que cuenta con la certificación para obtener el puntaje.

**(Máximo 2 puntos)**

Presenta Certificado ISO 37001

**2 puntos**

No presenta Certificado ISO 37001

**0 puntos**

<sup>31</sup> En agosto de 2018 se aprobó la norma ISO 50001:2018 que reemplaza a la norma ISO 50001:2011. Cabe precisar que el periodo de migración durará tres años, por lo que el certificado en ISO 50001:2011 tendrá vigencia hasta agosto de 2021.

<sup>32</sup> Respecto de la definición del alcance o campo de aplicación del certificado en función al objeto de contratación, se describe a manera de ejemplo la contratación de servicios de limpieza que, por la particularidad del mismo, es importante tomar en cuenta el ámbito geográfico en el alcance. Así, se pueden considerar términos como: "limpieza de instalaciones en la ciudad de...", "limpieza de centros educativos en las ciudades de...", "limpieza de edificaciones en la provincia de...", "limpieza de ambientes hospitalarios en el departamento de...", "limpieza de centros educativos en la Región de...", "limpieza de instalaciones a nivel nacional", entre otros.

<sup>33</sup> El postor en su oferta podrá acompañar el certificado con documentación complementaria emitida por la misma Entidad certificadora para precisar el alcance de su certificación; la cual debe corresponder a la sede que efectuará la prestación.

<sup>34</sup> Sea firmante/signatario del Acuerdo de Reconocimiento Mutuo (MLA) del International Accreditation Forum-IAF (<http://www.iaf.nu>) o del InterAmerican Accreditation Cooperation-IAAC (<http://www.iaac.org.mx>) o del European co-operation for Accreditation-EA (<http://www.european-accreditation.org/>) o del Pacific Accreditation Cooperation-PAC (<http://www.apac-pac.org/>).

<sup>35</sup> En el certificado debe estar consignada la dirección exacta de la sede, filial u oficina a cargo de la prestación.

<sup>36</sup> Se refiere al periodo de vigencia que señala el certificado presentado.

<sup>37</sup> Sea firmante/signatario del Acuerdo de Reconocimiento Mutuo (MLA) del International Accreditation Forum-IAF (<http://www.iaf.nu>) o del InterAmerican Accreditation Cooperation-IAAC (<http://www.iaac.org.mx>) o del European co-operation for Accreditation-EA (<http://www.european-accreditation.org/>) o del Pacific Accreditation Cooperation-PAC (<http://www.apac-pac.org/>).

<sup>38</sup> En el certificado debe estar consignada la dirección exacta de la sede, filial u oficina a cargo de la prestación.

<sup>39</sup> Se refiere al periodo de vigencia que señala el certificado presentado.

<b>PUNTAJE TOTAL</b>	<b>100 puntos<sup>40</sup></b>
----------------------	--------------------------------

Para acceder a la etapa de evaluación económica, el postor debe obtener un **puntaje técnico mínimo de ochenta (80) puntos**.

**Importante**

- Los factores de evaluación elaborados por el órgano encargado de contrataciones o el comité de selección, según corresponda, guardan vinculación, razonabilidad y proporcionalidad con el objeto de la contratación. Asimismo, estos no pueden calificar con puntaje el cumplimiento de los Términos de Referencia ni los requisitos de calificación.
- Las ofertas técnicas que no alcancen el puntaje mínimo especificado son descalificadas.

**EVALUACIÓN ECONÓMICA (Puntaje: 100 Puntos)**

FACTOR DE EVALUACIÓN	PUNTAJE / METODOLOGÍA PARA SU ASIGNACIÓN
<b>A. PRECIO</b>	
<p><u>Evaluación:</u></p> <p>Se evaluará considerando la oferta económica del postor.</p> <p><u>Acreditación:</u></p> <p>Se acreditará mediante el registro del monto de la oferta en el SEACE o documento que contiene la oferta económica (<b>Anexo N° 6</b>), según corresponda.</p>	<p>La evaluación consistirá en asignar un puntaje de cien (100) puntos a la oferta de precio más bajo y otorga a las demás ofertas puntajes inversamente proporcionales a sus respectivos precios, según la siguiente fórmula:</p> $P_i = \frac{O_m \times PMP}{O_i}$ <p>Donde:  <i>I</i> = Oferta  <i>P<sub>i</sub></i> = Puntaje de la oferta a evaluar  <i>O<sub>i</sub></i> = Precio <i>i</i>  <i>O<sub>m</sub></i> = Precio de la oferta más baja  PMP = Puntaje máximo del precio</p>
<b>PUNTAJE TOTAL</b>	<b>100 puntos</b>

<sup>40</sup> Es la suma de los puntajes de todos los factores de evaluación, incluyendo los opcionales.



**CAPÍTULO V  
PROFORMA DEL CONTRATO****Importante**

*Dependiendo del objeto del contrato, de resultar indispensable, puede incluirse cláusulas adicionales o la adecuación de las propuestas en el presente documento, las que en ningún caso pueden contemplar disposiciones contrarias a la normativa vigente ni a lo señalado en este capítulo.*

Conste por el presente documento, la contratación del servicio de consultoría de obra ....., que celebra de una parte [CONSIGNAR EL NOMBRE DE LA ENTIDAD], en adelante LA ENTIDAD, con RUC N° [.....], con domicilio legal en [.....], representada por [.....], identificado con DNI N° [.....], y de otra parte [.....], con RUC N° [.....], con domicilio legal en [.....], inscrita en la Ficha N° [.....] Asiento N° [.....] del Registro de Personas Jurídicas de la ciudad de [.....], debidamente representado por su Representante Legal, [.....], con DNI N° [.....], según poder inscrito en la Ficha N° [.....], Asiento N° [.....] del Registro de Personas Jurídicas de la ciudad de [.....], a quien en adelante se le denominará EL CONTRATISTA en los términos y condiciones siguientes:

**CLÁUSULA PRIMERA: ANTECEDENTES**

Con fecha [.....], el órgano encargado de las contrataciones o el comité de selección, según corresponda, adjudicó la buena pro de la **ADJUDICACIÓN SIMPLIFICADA N° [CONSIGNAR NOMENCLATURA DEL PROCEDIMIENTO DE SELECCIÓN]** para la contratación de [CONSIGNAR LA DENOMINACIÓN DE LA CONVOCATORIA], a [INDICAR NOMBRE DEL GANADOR DE LA BUENA PRO], cuyos detalles e importe constan en los documentos integrantes del presente contrato.

**CLÁUSULA SEGUNDA: OBJETO**

El presente contrato tiene por objeto [CONSIGNAR EL OBJETO DE LA CONTRATACIÓN].

**CLÁUSULA TERCERA: MONTO CONTRACTUAL**

El monto total del presente contrato asciende a [CONSIGNAR MONEDA Y MONTO], que incluye todos los impuestos de Ley.

Este monto comprende el costo del servicio de consultoría de obra, todos los tributos, seguros, transporte, inspecciones, pruebas y, de ser el caso, los costos laborales conforme a la legislación vigente, así como cualquier otro concepto que pueda tener incidencia sobre la ejecución del servicio de consultoría de obra materia del presente contrato.

**CLÁUSULA CUARTA: DEL PAGO<sup>41</sup>**

LA ENTIDAD se obliga a pagar la contraprestación a EL CONTRATISTA en [INDICAR MONEDA], en [INDICAR SI SE TRATA DE PAGO ÚNICO, PAGOS PARCIALES O PAGOS PERIÓDICOS O SEGÚN TARIFA EN EL CASO DE PROCEDIMIENTOS DE SUPERVISIÓN DE LA ELABORACIÓN DE EXPEDIENTES TÉCNICOS Y SUPERVISIÓN DE OBRAS CONVOCADOS BAJO EL SISTEMA DE CONTRATACIÓN DE TARIFAS], luego de la recepción formal y completa de la documentación correspondiente, según lo establecido en el artículo 171 del Reglamento de la Ley de Contrataciones del Estado.

Para tal efecto, el responsable de otorgar la conformidad de la prestación deberá hacerlo en un plazo que no excederá de los quince (15) días, bajo responsabilidad de dicho funcionario.

LA ENTIDAD debe efectuar el pago dentro de los diez (10) días calendario siguientes de otorgada la conformidad de los servicios, siempre que se verifiquen las condiciones establecidas en el contrato para ello, bajo responsabilidad del funcionario competente.

En caso de retraso en el pago por parte de LA ENTIDAD, salvo que se deba a caso fortuito o fuerza mayor, EL CONTRATISTA tendrá derecho al pago de intereses legales conforme a lo establecido en el artículo 39 de la Ley de Contrataciones del Estado y en el artículo 171 de su Reglamento, los

<sup>41</sup> En cada caso concreto, dependiendo de la naturaleza del contrato, podrá adicionarse la información que resulte pertinente a efectos de generar el pago.

que se computan desde la oportunidad en que el pago debió efectuarse.

**CLÁUSULA QUINTA: DEL PLAZO DE LA EJECUCIÓN DE LA PRESTACIÓN**

El plazo de ejecución del presente contrato es de [...], el mismo que se computa desde [CONSIGNAR SI ES DEL DÍA SIGUIENTE DEL PERFECCIONAMIENTO DEL CONTRATO, DESDE LA FECHA QUE SE ESTABLEZCA EN EL CONTRATO O DESDE LA FECHA EN QUE SE CUMPLAN LAS CONDICIONES PREVISTAS EN EL CONTRATO PARA EL INICIO DE LA EJECUCIÓN, DEBIENDO INDICAR LAS MISMAS EN ESTE ÚLTIMO CASO].

**CLÁUSULA SEXTA: PARTES INTEGRANTES DEL CONTRATO**

El presente contrato está conformado por las bases integradas, la oferta ganadora<sup>42</sup>, así como los documentos derivados del procedimiento de selección que establezcan obligaciones para las partes.

**CLÁUSULA SÉTIMA: GARANTÍAS**

EL CONTRATISTA entregó al perfeccionamiento del contrato la respectiva garantía incondicional, solidaria, irrevocable, y de realización automática en el país al solo requerimiento, a favor de LA ENTIDAD, por los conceptos, montos y vigencias siguientes:

- De fiel cumplimiento del contrato: [CONSIGNAR EL MONTO], a través de la [INDICAR EL TIPO DE GARANTÍA PRESENTADA] N° [INDICAR NÚMERO DEL DOCUMENTO] emitida por [SEÑALAR EMPRESA QUE LA EMITE]. Monto que es equivalente al diez por ciento (10%) del monto del contrato original, la misma que debe mantenerse vigente hasta el consentimiento de la liquidación final.

**Importante**

*Al amparo de lo dispuesto en el numeral 149.4 del artículo 149 del Reglamento de la Ley de Contrataciones del Estado, en los contratos de consultoría de obra, si el postor ganador de la buena pro solicita la retención del diez por ciento (10%) del monto del contrato original como garantía de fiel cumplimiento de contrato, debe consignarse lo siguiente:*

*"De fiel cumplimiento del contrato: [CONSIGNAR EL MONTO], a través de la retención que debe efectuar LA ENTIDAD, durante la primera mitad del número total de pagos a realizarse, de forma prorrateada, con cargo a ser devuelto a la finalización del mismo."*

En el caso que corresponda, consignar lo siguiente:

- Garantía fiel cumplimiento por prestaciones accesorias: [CONSIGNAR EL MONTO], a través de la [INDICAR EL TIPO DE GARANTÍA PRESENTADA] N° [INDICAR NÚMERO DEL DOCUMENTO] emitida por [SEÑALAR EMPRESA QUE LA EMITE], la misma que debe mantenerse vigente hasta el cumplimiento total de las obligaciones garantizadas.

**Importante**

*Al amparo de lo dispuesto en el numeral 151.2 del artículo 151 del Reglamento de la Ley de Contrataciones del Estado, si el postor ganador de la buena pro solicita la retención del diez por ciento (10%) del monto del contrato de la prestación accesorio como garantía de fiel cumplimiento de prestaciones accesorias, debe consignarse lo siguiente:*

*"De fiel cumplimiento por prestaciones accesorias: [CONSIGNAR EL MONTO], a través de la retención que debe efectuar LA ENTIDAD, durante la primera mitad del número total de pagos a realizarse, de forma prorrateada, con cargo a ser devuelto a la finalización del mismo."*

**CLÁUSULA OCTAVA: EJECUCIÓN DE GARANTÍAS POR FALTA DE RENOVACIÓN**

LA ENTIDAD puede solicitar la ejecución de las garantías cuando EL CONTRATISTA no las hubiere renovado antes de la fecha de su vencimiento, conforme a lo dispuesto en el literal a) del numeral 155.1 del artículo 155 del Reglamento de la Ley de Contrataciones del Estado.

<sup>42</sup> La oferta ganadora comprende a la oferta técnica y oferta económica del postor ganador de la buena pro.

**CLÁUSULA NOVENA: ADELANTO DIRECTO**

*"La Entidad otorgará un UNICO adelanto directo por el 10% del monto del contrato original.*

*El contratista debe solicitar el adelanto dentro de OCHO (8) DIAS CALENDARIOS, de suscrito el contrato; adjuntando a su solicitud la garantía por adelantados<sup>43</sup> mediante carta fianza o póliza de caución acompañada del comprobante de pago correspondiente. Vencido dicho plazo no procede la solicitud.*

*La Entidad debe entregar el monto solicitado dentro de los SIETE (7) DIAS CALENDARIOS siguientes a la presentación de la solicitud del contratista.*

**CLÁUSULA DÉCIMA: CONFORMIDAD DE LA PRESTACIÓN DEL SERVICIO**

La conformidad de la prestación del servicio se regula por lo dispuesto en el artículo 168 del Reglamento de la Ley de Contrataciones del Estado. La conformidad será otorgada por [CONSIGNAR EL ÁREA O UNIDAD ORGÁNICA QUE OTORGARÁ LA CONFORMIDAD].

De existir observaciones, LA ENTIDAD las comunica al CONTRATISTA, indicando claramente el sentido de estas, otorgándole un plazo para subsanar no menor de cinco (5) ni mayor de quince (15) días. Si pese al plazo otorgado, EL CONTRATISTA no cumpliera a cabalidad con la subsanación, LA ENTIDAD puede otorgar al CONTRATISTA periodos adicionales para las correcciones pertinentes. En este supuesto corresponde aplicar la penalidad por mora desde el vencimiento del plazo para subsanar.

Este procedimiento no resulta aplicable cuando la consultoría manifiestamente no cumpla con las características y condiciones ofrecidas, en cuyo caso LA ENTIDAD no otorga la conformidad, debiendo considerarse como no ejecutada la prestación, aplicándose la penalidad que corresponda por cada día de atraso.

**CLÁUSULA UNDÉCIMA: DECLARACIÓN JURADA DEL CONTRATISTA**

EL CONTRATISTA declara bajo juramento que se compromete a cumplir las obligaciones derivadas del presente contrato, bajo sanción de quedar inhabilitado para contratar con el Estado en caso de incumplimiento.

**CLÁUSULA DUODÉCIMA: RESPONSABILIDAD POR VICIOS OCULTOS**

La conformidad del servicio por parte de LA ENTIDAD no enerva su derecho a reclamar posteriormente por defectos o vicios ocultos, conforme a lo dispuesto por los artículos 40 de la Ley de Contrataciones del Estado y 173 de su Reglamento.

El plazo máximo de responsabilidad del contratista por errores o deficiencias o por vicios ocultos puede ser reclamada por la Entidad por SIETE (7) años después de la conformidad de obra otorgada por LA ENTIDAD.

**CLÁUSULA DÉCIMA TERCERA: PENALIDADES**

Si EL CONTRATISTA incurre en retraso injustificado en la ejecución de las prestaciones objeto del contrato, LA ENTIDAD le aplica automáticamente una penalidad por mora por cada día de atraso, de acuerdo a la siguiente fórmula:

$$\text{Penalidad Diaria} = \frac{0.10 \times \text{monto vigente}}{F \times \text{plazo vigente en días}}$$

Donde:

**F = 0.25 para plazos mayores a sesenta (60) días o;**

**F = 0.40 para plazos menores o iguales a sesenta (60) días.**

El retraso se justifica a través de la solicitud de ampliación de plazo debidamente aprobado. Adicionalmente, se considera justificado el retraso y en consecuencia no se aplica penalidad,

<sup>43</sup> De conformidad con el artículo 153 del Reglamento, esta garantía debe ser emitida por idéntico monto y un plazo mínimo de vigencia de tres (3) meses, renovable por un plazo idéntico hasta la amortización total del adelanto otorgado. Cuando el plazo de ejecución contractual sea menor a tres (3) meses, las garantías pueden ser emitidas con una vigencia menor, siempre que cubra la fecha prevista para la amortización total del adelanto otorgado.



cuando EL CONTRATISTA acredite, de modo objetivamente sustentado, que el mayor tiempo transcurrido no le resulta imputable. En este último caso la calificación del retraso como justificado por parte de LA ENTIDAD no da lugar al pago de gastos generales ni costos directos de ningún tipo, conforme el numeral 162.5 del artículo 162 del Reglamento de la Ley de Contrataciones del Estado.

Adicionalmente a la penalidad por mora se aplicará la siguiente penalidad:

Otras penalidades			
N°	Supuestos de aplicación de penalidad	Forma de cálculo	Procedimiento
1	En caso el contratista incumpla con su obligación de ejecutar la prestación con el personal acreditado o debidamente sustituido.	0.50 UIT por cada día de ausencia del personal.	Según informe del coordinador de estudios de la oficina de Construcción y Vialidad - GRI
2	En caso culmine la relación contractual entre el contratista y el personal ofertado y la Entidad no haya aprobado la sustitución del personal por no cumplir con las experiencias y calificaciones requeridas.	0.50 UIT por cada día de ausencia del personal.	Según informe del coordinador de estudios de la oficina de Construcción y Vialidad - GRI
3	En caso el personal ofertado por el contratista no asista de forma presencial o virtual a las reuniones convocadas por la Entidad, notificadas por cualquier medio de comunicación. Previamente a las reuniones se designarán e indicarán qué especialistas asistirán, el lugar, fecha y hora prevista.	0.50 UIT por ocurrencia y por cantidad de personal ausente.	Según informe del coordinador de estudios de la oficina de Construcción y Vialidad - GRI
4	Cuando el contratista no responda las solicitudes de información y/o documentación por parte de la Entidad por cualquier medio de comunicación en el plazo establecido y/o según lo dispuesto en el marco normativo vigente.	0.50 UIT por ocurrencia.	Según informe del coordinador de estudios de la oficina de Construcción y Vialidad - GRI

#### Importante

De haberse previsto establecer penalidades distintas a la penalidad por mora, incluir dichas penalidades, los supuestos de aplicación de penalidad, la forma de cálculo de la penalidad para cada supuesto y el procedimiento mediante el cual se verifica el supuesto a penalizar, conforme el artículo 163 del Reglamento de la Ley de Contrataciones del Estado.

Estas penalidades se deducen de los pagos a cuenta o del pago final, según corresponda; o si fuera necesario, se cobra del monto resultante de la ejecución de la garantía de fiel cumplimiento.

Estos dos (2) tipos de penalidades pueden alcanzar cada una un monto máximo equivalente al diez por ciento (10%) del monto del contrato vigente, o de ser el caso, del ítem que debió ejecutarse.

Cuando se llegue a cubrir el monto máximo de la penalidad por mora o el monto máximo para otras penalidades, de ser el caso, LA ENTIDAD puede resolver el contrato por incumplimiento.

#### **CLÁUSULA DÉCIMA CUARTA: RESOLUCIÓN DEL CONTRATO**

Cualquiera de las partes puede resolver el contrato, de conformidad con el numeral 32.3 del artículo 32 y artículo 36 de la Ley de Contrataciones del Estado, y el artículo 164 de su Reglamento. De darse el caso, LA ENTIDAD procederá de acuerdo a lo establecido en el artículo 165 del Reglamento de la Ley de Contrataciones del Estado.

#### **CLÁUSULA DÉCIMA QUINTA: RESPONSABILIDAD DE LAS PARTES**

Cuando se resuelva el contrato por causas imputables a algunas de las partes, se debe resarcir los daños y perjuicios ocasionados, a través de la indemnización correspondiente. Ello no obsta la aplicación de las sanciones administrativas, penales y pecuniarias a que dicho incumplimiento diere lugar, en el caso que éstas correspondan.

Lo señalado precedentemente no exime a ninguna de las partes del cumplimiento de las demás obligaciones previstas en el presente contrato.

#### **CLÁUSULA DÉCIMA SEXTA: ANTICORRUPCIÓN**

EL CONTRATISTA declara y garantiza no haber, directa o indirectamente, o tratándose de una persona jurídica a través de sus socios, integrantes de los órganos de administración, apoderados, representantes legales, funcionarios, asesores o personas vinculadas a las que se refiere el artículo 7 del Reglamento de la Ley de Contrataciones del Estado, ofrecido, negociado o efectuado, cualquier pago o, en general, cualquier beneficio o incentivo ilegal en relación al contrato.

Asimismo, el CONTRATISTA se obliga a conducirse en todo momento, durante la ejecución del contrato, con honestidad, probidad, veracidad e integridad y de no cometer actos ilegales o de corrupción, directa o indirectamente o a través de sus socios, accionistas, participacionistas, integrantes de los órganos de administración, apoderados, representantes legales, funcionarios, asesores y personas vinculadas a las que se refiere el artículo 7 del Reglamento de la Ley de Contrataciones del Estado.

Además, EL CONTRATISTA se compromete a i) comunicar a las autoridades competentes, de manera directa y oportuna, cualquier acto o conducta ilícita o corrupta de la que tuviera conocimiento; y ii) adoptar medidas técnicas, organizativas y/o de personal apropiadas para evitar los referidos actos o prácticas.

#### **CLÁUSULA DÉCIMA SÉTIMA: MARCO LEGAL DEL CONTRATO**

Sólo en lo no previsto en este contrato, en la Ley de Contrataciones del Estado y su Reglamento, en las directivas que emita el OSCE y demás normativa especial que resulte aplicable, serán de aplicación supletoria las disposiciones pertinentes del Código Civil vigente, cuando corresponda, y demás normas de derecho privado.

#### **CLÁUSULA DÉCIMA OCTAVA: SOLUCIÓN DE CONTROVERSIAS<sup>44</sup>**

Las controversias que surjan entre las partes durante la ejecución del contrato se resuelven mediante conciliación o arbitraje, según el acuerdo de las partes.

Cualquiera de las partes tiene derecho a iniciar el arbitraje a fin de resolver dichas controversias dentro del plazo de caducidad previsto en la Ley de Contrataciones del Estado y su Reglamento.

Facultativamente, cualquiera de las partes tiene el derecho a solicitar una conciliación dentro del plazo de caducidad correspondiente, según lo señalado en el artículo 224 del Reglamento de la Ley de Contrataciones del Estado, sin perjuicio de recurrir al arbitraje, en caso no se llegue a un acuerdo entre ambas partes o se llegue a un acuerdo parcial. Las controversias sobre nulidad del contrato solo pueden ser sometidas a arbitraje.

El Laudo arbitral emitido es inapelable, definitivo y obligatorio para las partes desde el momento de su notificación, según lo previsto en el numeral 45.21 del artículo 45 de la Ley de Contrataciones del Estado.

#### **CLÁUSULA DÉCIMA NOVENA: FACULTAD DE ELEVAR A ESCRITURA PÚBLICA**

Cualquiera de las partes puede elevar el presente contrato a Escritura Pública corriendo con todos los gastos que demande esta formalidad.

#### **CLÁUSULA VIGÉSIMA: DOMICILIO PARA EFECTOS DE LA EJECUCIÓN CONTRACTUAL**

Las partes declaran el siguiente domicilio para efecto de las notificaciones que se realicen durante la ejecución del presente contrato:

DOMICILIO DE LA ENTIDAD: [.....]

DOMICILIO DEL CONTRATISTA: [CONSIGNAR EL DOMICILIO SEÑALADO POR EL POSTOR GANADOR DE LA BUENA PRO AL PRESENTAR LOS REQUISITOS PARA EL PERFECCIONAMIENTO DEL CONTRATO]

La variación del domicilio aquí declarado de alguna de las partes debe ser comunicada a la otra parte, formalmente y por escrito, con una anticipación no menor de quince (15) días calendario.

<sup>44</sup> De acuerdo con el numeral 225.3 del artículo 225 del Reglamento, las partes pueden recurrir al arbitraje ad hoc cuando las controversias deriven de procedimientos de selección cuyo valor referencial sea menor o igual a cinco millones con 00/100 soles (S/ 5 000 000,00).



De acuerdo con las bases integradas, la oferta y las disposiciones del presente contrato, las partes lo firman por duplicado en señal de conformidad en la ciudad de [.....] al [CONSIGNAR FECHA].

\_\_\_\_\_  
"LA ENTIDAD"

\_\_\_\_\_  
"EL CONTRATISTA"







## CAPÍTULO VI

### CONSTANCIA DE PRESTACIÓN DE CONSULTORÍA DE OBRA

De conformidad con el artículo 169 del Reglamento, se deja expresa constancia de la culminación de la prestación derivada del contrato mencionado en el numeral 3 del presente documento.

<b>1 DATOS DEL DOCUMENTO</b>	Número del documento	
	Fecha de emisión del documento	

2	DATOS DEL CONTRATISTA			
	Nombre, denominación o razón social			
	RUC			
	EN CASO EL CONTRATISTA SEA UN CONSORCIO, ADEMÁS SE DEBERÁ REGISTRAR LA SIGUIENTE INFORMACIÓN:			
	Nombre o razón social del integrante del consorcio	RUC	%	Descripción de las obligaciones

3 DATOS DEL CONTRATO	Número del contrato						
	Tipo y número del procedimiento de selección						
	Objeto del contrato	Elaboración de Expediente Técnico		Supervisión de la elaboración del Expediente Técnico		Supervisión de Obra	
	Descripción del objeto del contrato						
	Fecha de suscripción del contrato						
	Monto total ejecutado del contrato						
	Plazo de ejecución contractual	Plazo original			días calendario		
		Ampliación(es) de plazo			días calendario		
		Total plazo			días calendario		
Fecha de inicio de la consultoría de obra							
Fecha final de la consultoría de obra							

En caso de elaboración de Expediente Técnico

<b>4 DATOS DEL EXPEDIENTE TÉCNICO</b>	Denominación del proyecto	
	Ubicación del proyecto	
	Monto del presupuesto	

En caso de Supervisión de Obras

<b>5 DATOS DE LA OBRA</b>	Denominación de la obra	
	Ubicación de la obra	
	Número de adicionales de obra	
	Monto total de los adicionales	
	Número de deductivos	
	Monto total de los deductivos	
	Monto total de la obra	

6	APLICACIÓN DE PENALIDADES	Monto de las penalidades por mora	
		Monto de otras penalidades	
		Monto total de las penalidades aplicadas	

7	DATOS DE LA ENTIDAD	Nombre de la Entidad	
		RUC de la Entidad	
		Nombres y apellidos del funcionario que emite la constancia	
		Cargo que ocupa en la Entidad	
		Teléfono de contacto	

8	NOMBRE, FIRMA Y SELLO DEL FUNCIONARIO COMPETENTE
---	--

## ANEXOS



ANEXO N° 1

DECLARACIÓN JURADA DE DATOS DEL POSTOR

Señores

[CONSIGNAR ÓRGANO ENCARGADO DE LAS CONTRATACIONES O COMITÉ DE SELECCIÓN, SEGÚN CORRESPONDA]

ADJUDICACIÓN SIMPLIFICADA N° [CONSIGNAR NOMENCLATURA DEL PROCEDIMIENTO]

Presente.-

El que se suscribe, [.....], postor y/o Representante Legal de [CONSIGNAR EN CASO DE SER PERSONA JURÍDICA], identificado con [CONSIGNAR TIPO DE DOCUMENTO DE IDENTIDAD] N° [CONSIGNAR NÚMERO DE DOCUMENTO DE IDENTIDAD], con poder inscrito en la localidad de [CONSIGNAR EN CASO DE SER PERSONA JURÍDICA] en la Ficha N° [CONSIGNAR EN CASO DE SER PERSONA JURÍDICA] Asiento N° [CONSIGNAR EN CASO DE SER PERSONA JURÍDICA], **DECLARO BAJO JURAMENTO** que la siguiente información se sujeta a la verdad:

Nombre, Denominación o Razón Social :			
Domicilio Legal :			
RUC :	Teléfono(s) :		
MYPE <sup>45</sup>		Sí	No
Correo electrónico :			

**Autorización de notificación por correo electrónico:**

... [CONSIGNAR SÍ O NO] autorizo que se notifiquen al correo electrónico indicado las siguientes actuaciones:

1. Solicitud de subsanación de los requisitos para perfeccionar el contrato.
2. Solicitud al postor que ocupó el segundo lugar en el orden de prelación para presentar los documentos para perfeccionar el contrato.
3. Respuesta a la solicitud de acceso al expediente de contratación.

Asimismo, me comprometo a remitir la confirmación de recepción, en el plazo máximo de dos (2) días hábiles de recibida la comunicación.

[CONSIGNAR CIUDAD Y FECHA]

.....  
**Firma, Nombres y Apellidos del postor o Representante legal, según corresponda**

**Importante**

*La notificación dirigida a la dirección de correo electrónico consignada se entenderá válidamente efectuada cuando la Entidad reciba acuse de recepción.*

<sup>45</sup> Esta información será verificada por la Entidad en la página web del Ministerio de Trabajo y Promoción del Empleo en la sección consulta de empresas acreditadas en el REMYPE en el link <http://www2.trabajo.gob.pe/servicios-en-linea-2-2/> y se tendrá en consideración, en caso el postor ganador de la buena pro solicite la retención del diez por ciento (10%) del monto del contrato, en calidad de garantía de fiel cumplimiento, según lo señalado en el numeral 149.4 del artículo 149 y el numeral 151.2 del artículo 151 del Reglamento. Asimismo, dicha información se tendrá en cuenta en caso de empate, conforme a lo previsto en el artículo 91 del Reglamento.



**Importante**

Cuando se trate de consorcios, la declaración jurada es la siguiente:

**ANEXO N° 1****DECLARACIÓN JURADA DE DATOS DEL POSTOR**

Señores

**[CONSIGNAR ÓRGANO ENCARGADO DE LAS CONTRATACIONES O COMITÉ DE SELECCIÓN, SEGÚN CORRESPONDA]**

**ADJUDICACIÓN SIMPLIFICADA N° [CONSIGNAR NOMENCLATURA DEL PROCEDIMIENTO]**

Presente.-

El que se suscribe, [...], representante común del consorcio [CONSIGNAR EL NOMBRE DEL CONSORCIO], identificado con [CONSIGNAR TIPO DE DOCUMENTO DE IDENTIDAD] N° [CONSIGNAR NÚMERO DE DOCUMENTO DE IDENTIDAD], **DECLARO BAJO JURAMENTO** que la siguiente información se sujeta a la verdad:

<b>Datos del consorciado 1</b>				
Nombre, Denominación o Razón Social :				
Domicilio Legal :				
RUC :	Teléfono(s) :			
MYPE <sup>46</sup>	Sí		No	
Correo electrónico :				

<b>Datos del consorciado 2</b>				
Nombre, Denominación o Razón Social :				
Domicilio Legal :				
RUC :	Teléfono(s) :			
MYPE <sup>47</sup>	Sí		No	
Correo electrónico :				

<b>Datos del consorciado ...</b>				
Nombre, Denominación o Razón Social :				
Domicilio Legal :				
RUC :	Teléfono(s) :			
MYPE <sup>48</sup>	Sí		No	
Correo electrónico :				

**Autorización de notificación por correo electrónico:**

Correo electrónico del consorcio:

... [CONSIGNAR SÍ O NO] autorizo que se notifiquen al correo electrónico indicado las siguientes actuaciones:

<sup>46</sup> Esta información será verificada por la Entidad en la página web del Ministerio de Trabajo y Promoción del Empleo en la sección consulta de empresas acreditadas en el REMYPE en el link <http://www2.trabajo.gob.pe/servicios-en-linea-2-2/> y se tendrá en consideración, en caso el consorcio ganador de la buena pro solicite la retención del diez por ciento (10%) del monto del contrato, en calidad de garantía de fiel cumplimiento, según lo señalado en el numeral 149.4 del artículo 149 y el numeral 151.2 del artículo 151 del Reglamento. Asimismo, dicha información se tendrá en cuenta en caso de empate, conforme a lo previsto en el artículo 91 del Reglamento. Para dichos efectos, todos los integrantes del consorcio deben acreditar la condición de micro o pequeña empresa.

<sup>47</sup> Ibidem.

<sup>48</sup> Ibidem.

1. Solicitud de subsanación de los requisitos para perfeccionar el contrato.
2. Solicitud al postor que ocupó el segundo lugar en el orden de prelación para presentar los documentos para perfeccionar el contrato.
3. Respuesta a la solicitud de acceso al expediente de contratación.

Asimismo, me comprometo a remitir la confirmación de recepción, en el plazo máximo de dos (2) días hábiles de recibida la comunicación.

[CONSIGNAR CIUDAD Y FECHA]

.....  
**Firma, Nombres y Apellidos del representante  
común del consorcio**

**Importante**

*La notificación dirigida a la dirección de correo electrónico consignada se entenderá válidamente efectuada cuando la Entidad reciba acuse de recepción.*

ANEXO N° 2

**DECLARACIÓN JURADA**  
**(ART. 52 DEL REGLAMENTO DE LA LEY DE CONTRATACIONES DEL ESTADO)**

Señores

**[CONSIGNAR ÓRGANO ENCARGADO DE LAS CONTRATACIONES O COMITÉ DE SELECCIÓN, SEGÚN CORRESPONDA]**

**ADJUDICACIÓN SIMPLIFICADA N° [CONSIGNAR NOMENCLATURA DEL PROCEDIMIENTO]**

Presente.-

Mediante el presente el suscrito, postor y/o Representante Legal de [CONSIGNAR EN CASO DE SER PERSONA JURÍDICA], declaro bajo juramento:

- i. No haber incurrido y me obligo a no incurrir en actos de corrupción, así como a respetar el principio de integridad.
- ii. No tener impedimento para postular en el procedimiento de selección ni para contratar con el Estado, conforme al artículo 11 de la Ley de Contrataciones del Estado.
- iii. Conocer las sanciones contenidas en la Ley de Contrataciones del Estado y su Reglamento, así como las disposiciones aplicables de la Ley N° 27444, Ley del Procedimiento Administrativo General.
- iv. Participar en el presente proceso de contratación en forma independiente sin mediar consulta, comunicación, acuerdo, arreglo o convenio con ningún proveedor; y, conocer las disposiciones del Decreto Legislativo N° 1034, Decreto Legislativo que aprueba la Ley de Represión de Conductas Anticompetitivas.
- v. Conocer, aceptar y someterme a las bases, condiciones y reglas del procedimiento de selección.
- vi. Ser responsable de la veracidad de los documentos e información que presento en el presente procedimiento de selección.
- vii. Comprometerme a mantener la oferta presentada durante el procedimiento de selección y a perfeccionar el contrato, en caso de resultar favorecido con la buena pro.

[CONSIGNAR CIUDAD Y FECHA]

.....  
**Firma, Nombres y Apellidos del postor o Representante legal, según corresponda**

**Importante**

*En el caso de consorcios, cada integrante debe presentar esta declaración jurada, salvo que sea presentada por el representante común del consorcio.*

ANEXO N° 3

DECLARACIÓN JURADA DE CUMPLIMIENTO DE LOS TÉRMINOS DE REFERENCIA

Señores

[CONSIGNAR ÓRGANO ENCARGADO DE LAS CONTRATACIONES O COMITÉ DE SELECCIÓN,  
SEGÚN CORRESPONDA]

ADJUDICACIÓN SIMPLIFICADA N° [CONSIGNAR NOMENCLATURA DEL PROCEDIMIENTO]  
Presente.-

Es grato dirigirme a usted, para hacer de su conocimiento que luego de haber examinado las bases y demás documentos del procedimiento de la referencia y, conociendo todos los alcances y las condiciones detalladas en dichos documentos, el postor que suscribe ofrece el servicio de consultoría de obra [CONSIGNAR EL OBJETO DE LA CONVOCATORIA], de conformidad con los Términos de Referencia que se indican en el numeral 3.1 del Capítulo III de la sección específica de las bases y los documentos del procedimiento.

[CONSIGNAR CIUDAD Y FECHA]

.....  
**Firma, Nombres y Apellidos del postor o  
Representante legal o común, según corresponda**

**Importante**

*Adicionalmente, puede requerirse la presentación de documentación que acredite el cumplimiento de los términos de referencia, conforme a lo indicado en el acápite relacionado al contenido de las ofertas de la presente sección de las bases.*

**ANEXO N° 4**

**DECLARACIÓN JURADA DE PLAZO DE PRESTACIÓN DEL SERVICIO DE CONSULTORÍA DE OBRA**

Señores

**[CONSIGNAR ÓRGANO ENCARGADO DE LAS CONTRATACIONES O COMITÉ DE SELECCIÓN, SEGÚN CORRESPONDA]**

**ADJUDICACIÓN SIMPLIFICADA N° [CONSIGNAR NOMENCLATURA DEL PROCEDIMIENTO]**

Presente.-

Mediante el presente, con pleno conocimiento de las condiciones que se exigen en las bases del procedimiento de la referencia, me comprometo a prestar el servicio de consultoría de obra objeto del presente procedimiento de selección en el plazo de [CONSIGNAR EL PLAZO OFERTADO].

[CONSIGNAR CIUDAD Y FECHA]

.....  
**Firma, Nombres y Apellidos del postor o  
Representante legal o común, según corresponda**



ANEXO N° 5

PROMESA DE CONSORCIO

(Sólo para el caso en que un consorcio se presente como postor)

Señores

[CONSIGNAR ÓRGANO ENCARGADO DE LAS CONTRATACIONES O COMITÉ DE SELECCIÓN, SEGÚN CORRESPONDA]

ADJUDICACIÓN SIMPLIFICADA N° [CONSIGNAR NOMENCLATURA DEL PROCEDIMIENTO]

Presente.-

Los suscritos declaramos expresamente que hemos convenido en forma irrevocable, durante el lapso que dure el procedimiento de selección, para presentar una oferta conjunta a la ADJUDICACIÓN SIMPLIFICADA N° [CONSIGNAR NOMENCLATURA DEL PROCEDIMIENTO].

Asimismo, en caso de obtener la buena pro, nos comprometemos a formalizar el contrato de consorcio, de conformidad con lo establecido por el artículo 140 del Reglamento de la Ley de Contrataciones del Estado, bajo las siguientes condiciones:

a) Integrantes del consorcio

1. [NOMBRE, DENOMINACIÓN O RAZÓN SOCIAL DEL CONSORCIADO 1].
2. [NOMBRE, DENOMINACIÓN O RAZÓN SOCIAL DEL CONSORCIADO 2].

b) Designamos a [CONSIGNAR NOMBRES Y APELLIDOS DEL REPRESENTANTE COMÚN], identificado con [CONSIGNAR TIPO DE DOCUMENTO DE IDENTIDAD] N° [CONSIGNAR NÚMERO DE DOCUMENTO DE IDENTIDAD], como representante común del consorcio para efectos de participar en todos los actos referidos al procedimiento de selección, suscripción y ejecución del contrato correspondiente con [CONSIGNAR NOMBRE DE LA ENTIDAD].

Asimismo, declaramos que el representante común del consorcio no se encuentra impedido, inhabilitado ni suspendido para contratar con el Estado.

c) Fijamos nuestro domicilio legal común en [.....].

d) Las obligaciones que corresponden a cada uno de los integrantes del consorcio son las siguientes:

1. OBLIGACIONES DE [NOMBRE, DENOMINACIÓN O RAZÓN SOCIAL DEL CONSORCIADO 1] [%]<sup>49</sup>

[DESCRIBIR LAS OBLIGACIONES DEL CONSORCIADO 1]

2. OBLIGACIONES DE [NOMBRE, DENOMINACIÓN O RAZÓN SOCIAL DEL CONSORCIADO 2] [%]<sup>50</sup>

[DESCRIBIR LAS OBLIGACIONES DEL CONSORCIADO 2]

TOTAL OBLIGACIONES

100%<sup>51</sup>

<sup>49</sup> Consignar únicamente el porcentaje total de las obligaciones, el cual debe ser expresado en número entero, sin decimales.

<sup>50</sup> Consignar únicamente el porcentaje total de las obligaciones, el cual debe ser expresado en número entero, sin decimales.

<sup>51</sup> Este porcentaje corresponde a la sumatoria de los porcentajes de las obligaciones de cada uno de los integrantes del consorcio.

[CONSIGNAR CIUDAD Y FECHA]

.....  
**Consortiado 1**  
**Nombres, apellidos y firma del Consortiado 1**  
**o de su Representante Legal**  
**Tipo y N° de Documento de Identidad**

.....  
**Consortiado 2**  
**Nombres, apellidos y firma del Consortiado 2**  
**o de su Representante Legal**  
**Tipo y N° de Documento de Identidad**

**Importante**

*De conformidad con el artículo 52 del Reglamento, las firmas de los integrantes del consorcio deben ser legalizadas.*



ANEXO N° 6

OFERTA ECONÓMICA

ÍTEM N° [INDICAR NÚMERO]

Señores

[CONSIGNAR ÓRGANO ENCARGADO DE LAS CONTRATACIONES O COMITÉ DE SELECCIÓN,  
SEGÚN CORRESPONDA]

ADJUDICACIÓN SIMPLIFICADA N° [CONSIGNAR NOMENCLATURA DEL PROCEDIMIENTO]

Presente.-

Es grato dirigirme a usted, para hacer de su conocimiento que, de acuerdo con las bases, mi oferta económica es la siguiente:

CONCEPTO	OFERTA ECONÓMICA
TOTAL	

La oferta económica [CONSIGNAR LA MONEDA DE LA CONVOCATORIA] incluye todos los tributos, seguros, transporte, inspecciones, pruebas y, de ser el caso, los costos laborales conforme a la legislación vigente, así como cualquier otro concepto que pueda tener incidencia sobre el costo del servicio de consultoría a contratar; excepto la de aquellos postores que gocen de alguna exoneración legal, no incluirán en su oferta económica los tributos respectivos.

[CONSIGNAR CIUDAD Y FECHA]

.....  
**Firma, Nombres y Apellidos del postor o  
Representante legal o común, según corresponda**

**Importante**

- El postor debe consignar el monto total de la oferta económica, sin perjuicio, que de resultar favorecido con la buena pro, presente el detalle de precios unitarios y la estructura de costos para el perfeccionamiento del contrato.
- El postor que goce de alguna exoneración legal, debe indicar que su oferta no incluye el tributo materia de la exoneración, debiendo incluir el siguiente texto:

"Mi oferta no incluye [CONSIGNAR EL TRIBUTO MATERIA DE LA EXONERACIÓN]".

## ANEXO N° 8

## EXPERIENCIA DEL POSTOR EN LA ESPECIALIDAD

Señores

[CONSIGNAR ÓRGANO ENCARGADO DE LAS CONTRATACIONES O COMITÉ DE SELECCIÓN, SEGÚN CORRESPONDA]

ADJUDICACIÓN SIMPLIFICADA N° [CONSIGNAR NOMENCLATURA DEL PROCEDIMIENTO]

Presente.-

Mediante el presente, el suscrito detalla la siguiente EXPERIENCIA EN LA ESPECIALIDAD:

N°	CLIENTE	OBJETO DEL CONTRATO	N° CONTRATO / O/S / COMPROBANTE DE PAGO	FECHA DEL CONTRATO O CP <sup>52</sup>	FECHA DE LA CONFORMIDAD DE SER EL CASO <sup>53</sup>	EXPERIENCIA PROVENIENTE <sup>54</sup> DE:	MONEDA	IMPORTE <sup>55</sup>	TIPO DE CAMBIO VENTA <sup>56</sup>	MONTO FACTURADO ACUMULADO <sup>57</sup>
1										
2										
3										
4										

<sup>52</sup> Se refiere a la fecha de suscripción del contrato, de la emisión de la Orden de Servicios o de cancelación del comprobante de pago, según corresponda.<sup>53</sup> Únicamente, cuando la fecha del perfeccionamiento del contrato, sea previa a los diez (10) años anteriores a la fecha de presentación de ofertas, caso en el cual el postor debe acreditar que la conformidad se emitió dentro de dicho periodo.<sup>54</sup> Si el titular de la experiencia no es el postor, consignar si dicha experiencia corresponde a la matriz en caso que el postor sea sucursal, o fue transmitida por reorganización societaria, debiendo acompañar la documentación sustentatoria correspondiente. Al respecto, según la Opinión N° 216-2017/DTN "Considerando que la sociedad matriz y la sucursal constituyen la misma persona jurídica, la sucursal puede acreditar como suya la experiencia de su matriz". Del mismo modo, según lo previsto en la Opinión N° 010-2013/DTN, "... en una operación de reorganización societaria que comprende tanto una fusión como una escisión, la sociedad resultante podrá acreditar como suya la experiencia de la sociedad incorporada o absorbida, que se extingue producto de la fusión; asimismo, si en virtud de la escisión se transfiere un bloque patrimonial consistente en una línea de negocio completa, la sociedad resultante podrá acreditar como suya la experiencia de la sociedad escindida, correspondiente a la línea de negocio transmitida. De esta manera, la sociedad resultante podrá emplear la experiencia transmitida, como consecuencia de la reorganización societaria antes descrita, en los futuros procesos de selección en los que participe".<sup>55</sup> Se refiere al monto del contrato ejecutado incluido adicionales y reducciones, de ser el caso.<sup>56</sup> El tipo de cambio venta debe corresponder al publicado por la SBS correspondiente a la fecha de suscripción del contrato, de la emisión de la Orden de Servicios o de cancelación del comprobante de pago, según corresponda.<sup>57</sup> Consignar en la moneda establecida en las bases.

GOBIERNO REGIONAL DEL CALLAO

ADJUDICACION SIMPLIFICADA N° 028-2021-REGION CALLAO – Primera Convocatoria

N°	CLIENTE	OBJETO DEL CONTRATO	N° CONTRATO / O/S / COMPROBANTE DE PAGO	FECHA DEL CONTRATO O CP <sup>62</sup>	FECHA DE LA CONFORMIDAD DE SER EL CASO <sup>63</sup>	EXPERIENCIA PROVENIENTE <sup>64</sup> DE:	MONEDA	IMPORTE <sup>65</sup>	TIPO DE CAMBIO VENTA <sup>66</sup>	MONTO FACTURADO ACUMULADO <sup>67</sup>
5										
6										
7										
8										
9										
10										
...										
20										
TOTAL										

[CONSIGNAR CIUDAD Y FECHA]

.....  
 Firma, Nombres y Apellidos del postor o  
 Representante legal o común, según corresponda



**ANEXO N° 9**

**DECLARACIÓN JURADA  
(NUMERAL 49.4 DEL ARTÍCULO 49 DEL REGLAMENTO)**

Señores

**[CONSIGNAR ÓRGANO ENCARGADO DE LAS CONTRATACIONES O COMITÉ DE SELECCIÓN,  
SEGÚN CORRESPONDA]**

**ADJUDICACIÓN SIMPLIFICADA N° [CONSIGNAR NOMENCLATURA DEL PROCEDIMIENTO]**

Presente.-

Mediante el presente el suscrito, postor y/o Representante Legal de [CONSIGNAR EN CASO DE SER PERSONA JURÍDICA], declaro que la experiencia que acredito de la empresa [CONSIGNAR LA DENOMINACIÓN DE LA PERSONA JURÍDICA] como consecuencia de una reorganización societaria, no se encuentra en el supuesto establecido en el numeral 49.4 del artículo 49 del Reglamento.

[CONSIGNAR CIUDAD Y FECHA]

.....  
**Firma, Nombres y Apellidos del postor o  
Representante legal, según corresponda**

**Importante**

*A efectos de cautelar la veracidad de esta declaración, el postor puede verificar la información de la Relación de Proveedores Sancionados por el Tribunal de Contrataciones del Estado con Sanción Vigente en <http://portal.osce.gob.pe/rmp/content/relación-de-proveedores-sancionados>.*

*También le asiste dicha facultad al órgano encargado de las contrataciones o al órgano de la Entidad al que se le haya asignado la función de verificación de la oferta presentada por el postor ganador de la buena pro.*

## ANEXO N° 11

## SOLICITUD DE BONIFICACIÓN DEL CINCO POR CIENTO (5%) POR TENER LA CONDICIÓN DE MICRO Y PEQUEÑA EMPRESA

Señores

**[CONSIGNAR ÓRGANO ENCARGADO DE LAS CONTRATACIONES O COMITÉ DE SELECCIÓN, SEGÚN CORRESPONDA]****ADJUDICACIÓN SIMPLIFICADA N° [CONSIGNAR NOMENCLATURA DEL PROCEDIMIENTO]**  
Presente.-

Mediante el presente el suscrito, postor y/o Representante legal de [CONSIGNAR EN CASO DE SER PERSONA JURÍDICA], solicito la asignación de la bonificación del cinco por ciento (5%) sobre el puntaje total obtenido, debido a que mi representada cuenta con la condición de micro y pequeña empresa.

[CONSIGNAR CIUDAD Y FECHA]

.....  
**Firma, Nombres y Apellidos del postor o  
Representante legal o común, según corresponda**

**Importante**

- Para asignar la bonificación, el órgano encargado de las contrataciones o comité de selección, según corresponda, verifica la página web del Ministerio de Trabajo y Promoción del Empleo en la sección consulta de empresas acreditadas en el REMYPE en el link <http://www2.trabajo.gob.pe/servicios-en-linea-2-2/>.
- Para que un consorcio pueda acceder a la bonificación, cada uno de sus integrantes debe cumplir con la condición de micro y pequeña empresa.



*[Handwritten signature]*