










































































P.GEODÉSICO	COORDENADAS UTM		
	ESTE	NORTE	COTA
BM1	791.959.1582	8.514.172.4440	3.433.334
BM2	791.508.4248	8.514.167.4290	3.520.332
BM3	791.980.8909	8.513.952.6020	3.429.006
BM4	792.005.6942	8.513.918.5520	3.437.704
BM5	792.196.7988	8.514.366.9160	3.430.856

LEYENDA PLANTA	
40	 LÍNEA DE LÍMITE DE LA RESERVA NACIONAL
60	 RESERVA NACIONAL
60	 RESERVA NACIONAL
40	 RESERVA NACIONAL
80	 RESERVA NACIONAL
	 LÍNEA DE TIERRA PROYECTADA
	 CAMPO PASTORAL EXISTENTE
	 BOSQUE EXISTENTE
	 BOSQUE EXISTENTE
	 BOSQUE EXISTENTE
	 BOSQUE EXISTENTE
	 BOSQUE EXISTENTE
	 BOSQUE EXISTENTE
	 BOSQUE EXISTENTE
	 BOSQUE EXISTENTE
	 BOSQUE EXISTENTE
	 BOSQUE EXISTENTE
	 BOSQUE EXISTENTE
	 BOSQUE EXISTENTE
	 BOSQUE EXISTENTE
	 BOSQUE EXISTENTE
	 BOSQUE EXISTENTE
	 BOSQUE EXISTENTE
	 BOSQUE EXISTENTE
	 BOSQUE EXISTENTE
	 BOSQUE EXISTENTE
	 BOSQUE EXISTENTE
	 BOSQUE EXISTENTE
	 BOSQUE EXISTENTE
	 BOSQUE EXISTENTE
	 BOSQUE EXISTENTE
	 BOSQUE EXISTENTE
	 BOSQUE EXISTENTE
	 BOSQUE EXISTENTE
	 BOSQUE EXISTENTE
	 BOSQUE EXISTENTE
	 BOSQUE EXISTENTE
	 BOSQUE EXISTENTE
	 BOSQUE EXISTENTE
	 BOSQUE EXISTENTE
	 BOSQUE EXISTENTE
	 BOSQUE EXISTENTE
	 BOSQUE EXISTENTE
	 BOSQUE EXISTENTE
	 BOSQUE EXISTENTE
	 BOSQUE EXISTENTE
	 BOSQUE EXISTENTE
	 BOSQUE EXISTENTE
	 BOSQUE EXISTENTE
	 BOSQUE EXISTENTE
	 BOSQUE EXISTENTE
	 BOSQUE EXISTENTE
	 BOSQUE EXISTENTE
	 BOSQUE EXISTENTE
	 BOSQUE EXISTENTE
	 BOSQUE EXISTENTE
	 BOSQUE EXISTENTE
	 BOSQUE EXISTENTE
	 BOSQUE EXISTENTE
	 BOSQUE EXISTENTE
	 BOSQUE EXISTENTE
	 BOSQUE EXISTENTE
	 BOSQUE EXISTENTE
	 BOSQUE EXISTENTE
	 BOSQUE EXISTENTE
	 BOSQUE EXISTENTE
	 BOSQUE EXISTENTE
	 BOSQUE EXISTENTE
	 BOSQUE EXISTENTE
	 BOSQUE EXISTENTE
	 BOSQUE EXISTENTE
	 BOSQUE EXISTENTE
	 BOSQUE EXISTENTE
	 BOSQUE EXISTENTE
	 BOSQUE EXISTENTE
	 BOSQUE EXISTENTE

[illegible]

"MUNICIPALIDAD DISTRITAL DE  
LIMATAMBO"

Alcalde: LEONARDO VARGAS GARZÓN

COMUNIDAD CAMPESENA	: PAMPACONGA
DISTRITO	: LIMATAMBO
PROVINCIA	: ANTA
DEPARTAMENTO	: CUSCO

PROYECTISTA:  
ING. HUGO ROJAS SUYO CASTEJO CIP:1441  
ESTUDIO:  
DISEÑO:

APPROXIMATION

**"CREACION DEL CAMINO VECINAL DE LA LOCALIDAD DE CRUZPATA A LOS  
CENTROS DE PRODUCCION DE PULLAJATA DE LA COMUNIDAD DE  
PAMPA CONGA DISTRITO DE LIMATAMBO - PROVINCIA DE ANTA -  
DEPARTAMENTO DE CUSCO"**


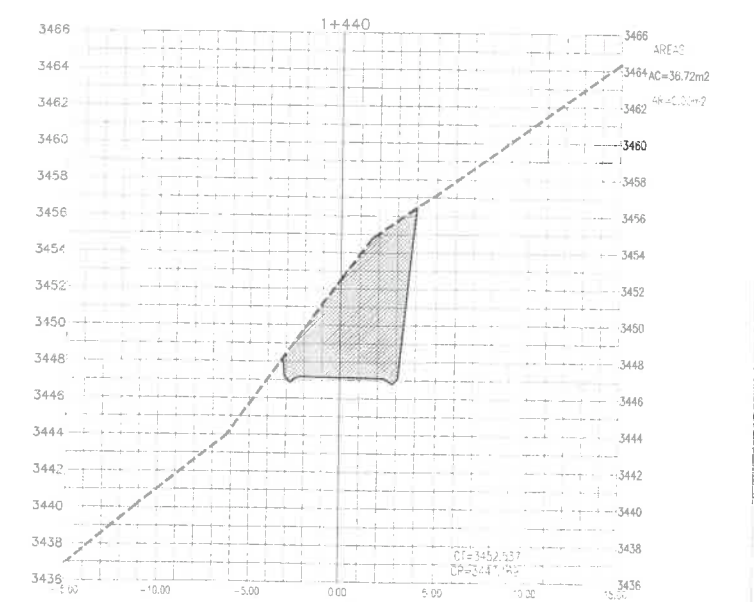
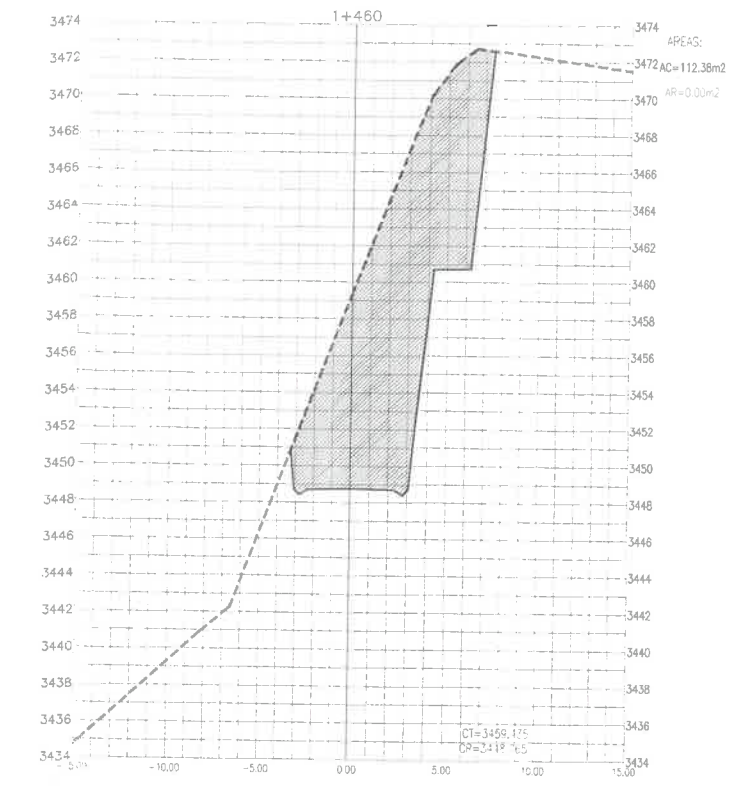
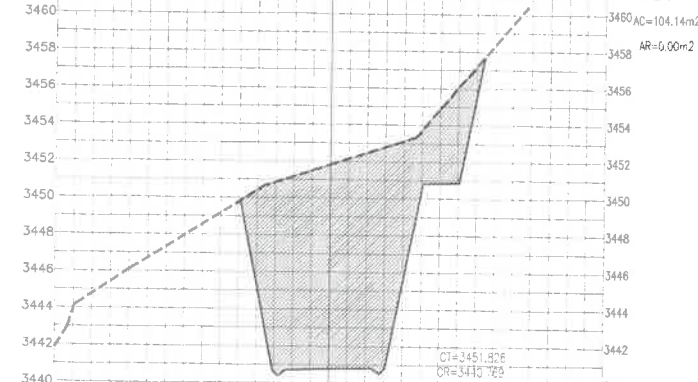
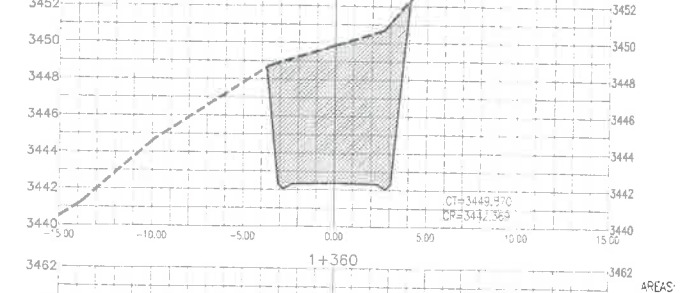
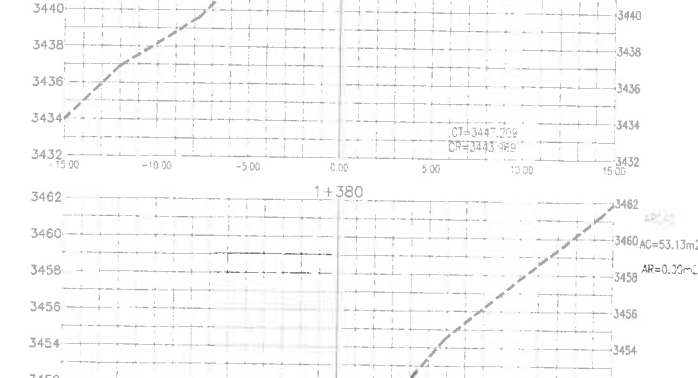
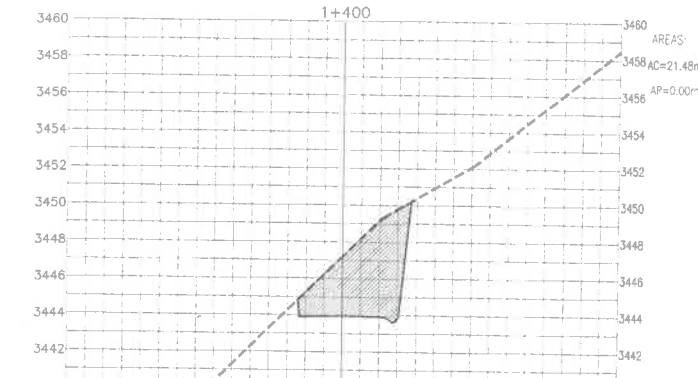
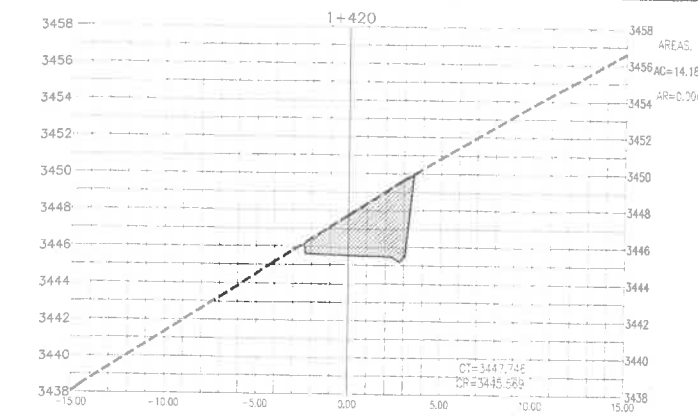
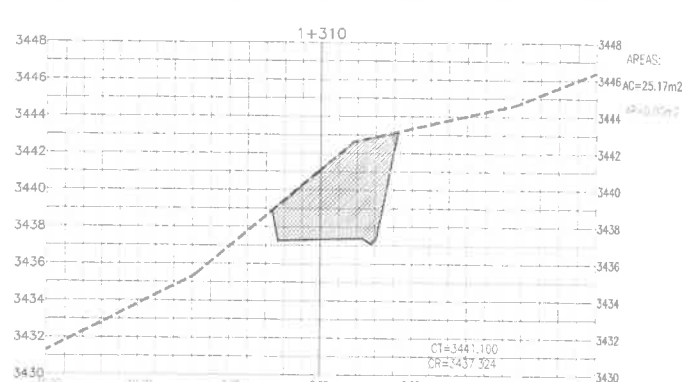
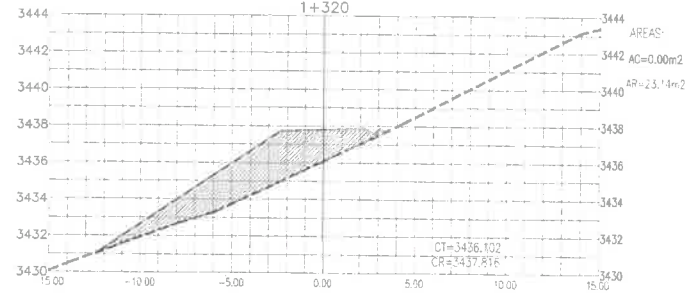
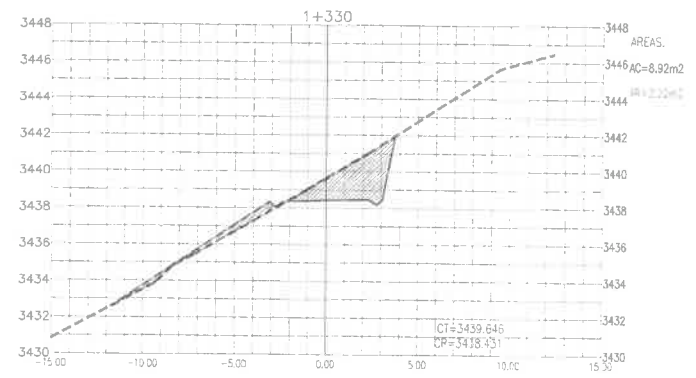
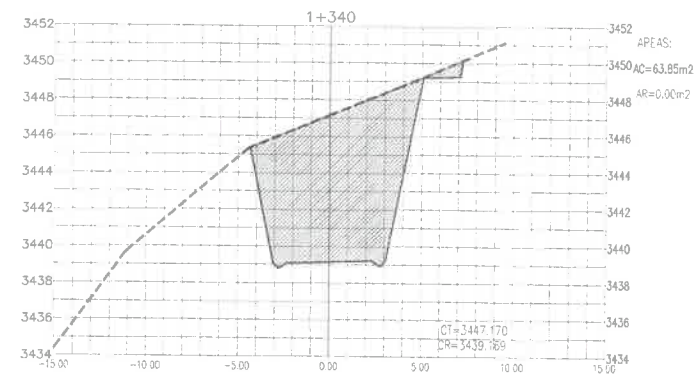
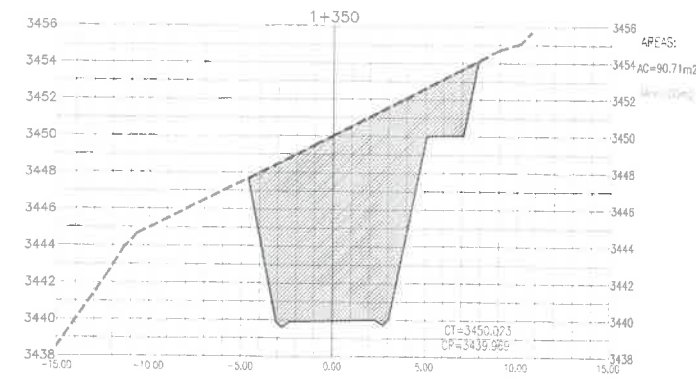
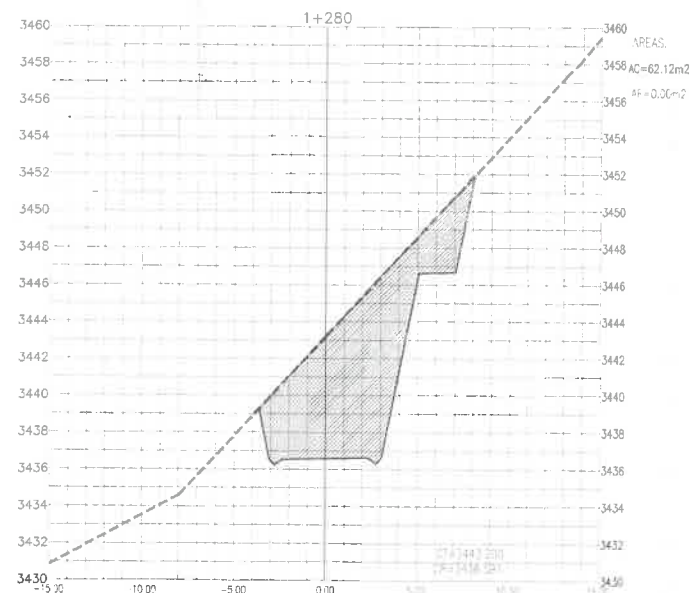
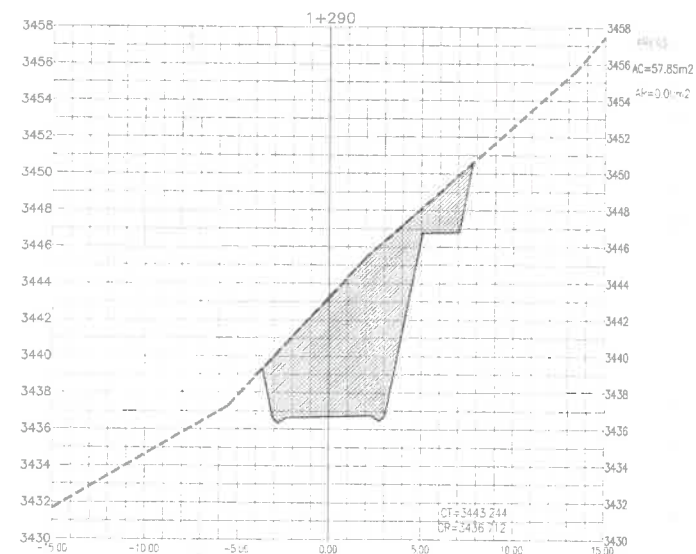
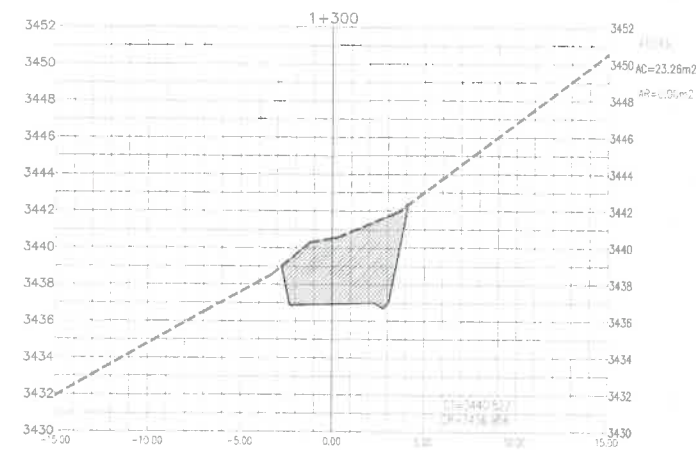
PLANTA Y PERFIL  
KM 2+100 AL KM 2+411.43

ESCALA : CODIGO:  
INDICADAS  
PP-08  
FECHA :  
SEPTIEMBRE - 2020

Percy Andres Letona Perdomo  
INGENIERO CIVIL  
CIP. 94036



LEYENDA SECCION	
	TERRENO EXISTENTE
	AREA DE CORTE
	AREA DE RELLENO



MUNICIPALIDAD DISTRITAL DE LIMATAMBO  
ING. PABLO CONCHA ALVAREZ  
INSPECTOR DE PROYECTOS  
CIP. N° 30617

Percy Andres Letona P.  
INGENIERO CIVIL  
CIP. 94036



"MUNICIPALIDAD DISTRITAL DE LIMATAMBO"  
Alcalde: LEONARDO VARGAS GARZÓN

COMUNIDAD CAMPESINA : PAMPACONGA  
DISTRITO : LIMATAMBO  
PROVINCIA : ANTA  
DEPARTAMENTO : CUSCO

PROYECTISTA:  
ING. HUGO ROY SUYO CASILLO CIP. 141191  
ESTUDIO:  
DISEÑO:

APROBACION

"CREACION DEL CAMINO VECINAL DE LA LOCALIDAD DE CRUZPATA A LOS CENTROS DE PRODUCCION DE PULLAJATA DE LA COMUNIDAD DE PAMPACONGA DISTRITO DE LIMATAMBO - PROVINCIA DE ANTA - DEPARTAMENTO DE CUSCO"

SECCIONES TRANSVERSALES  
KM 1+280 AL KM 1+460


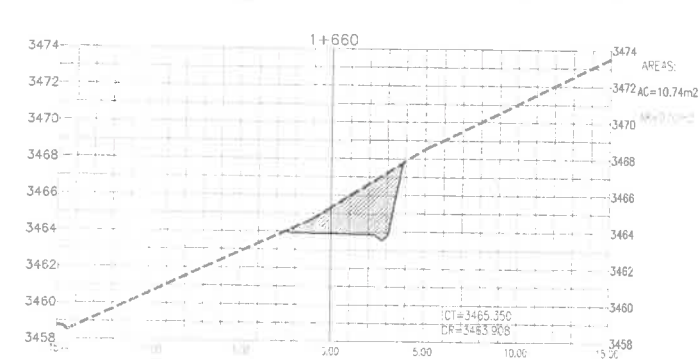
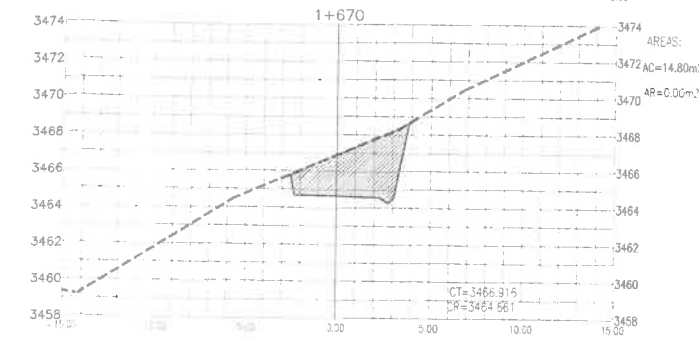
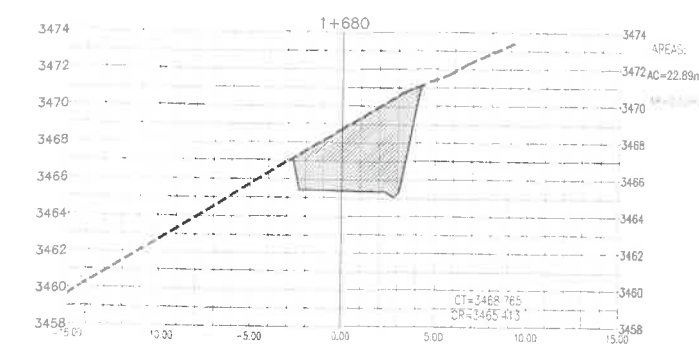
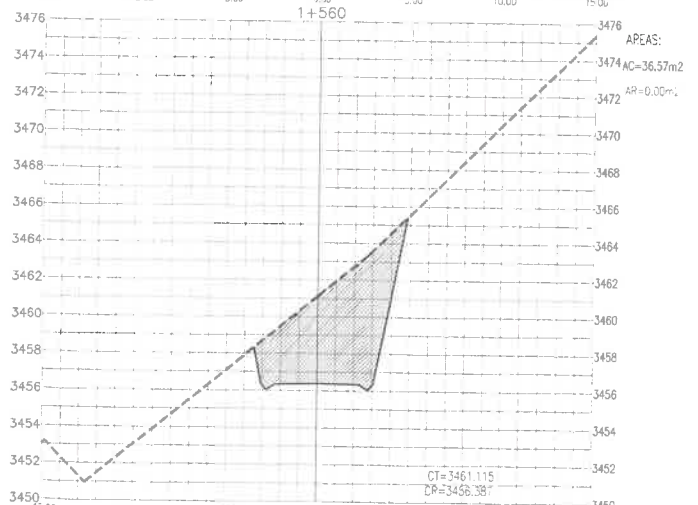
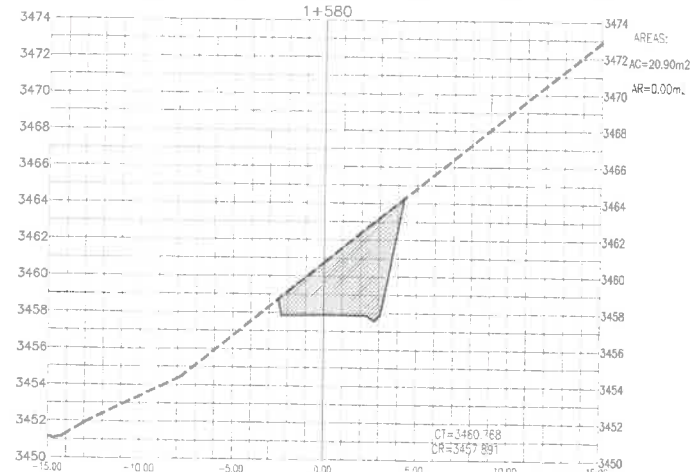
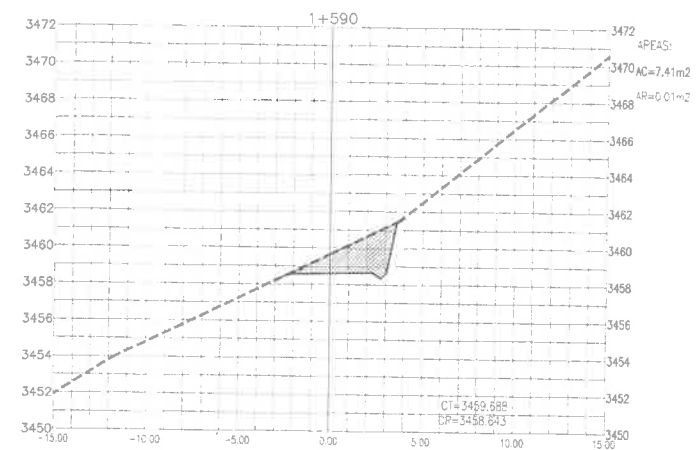
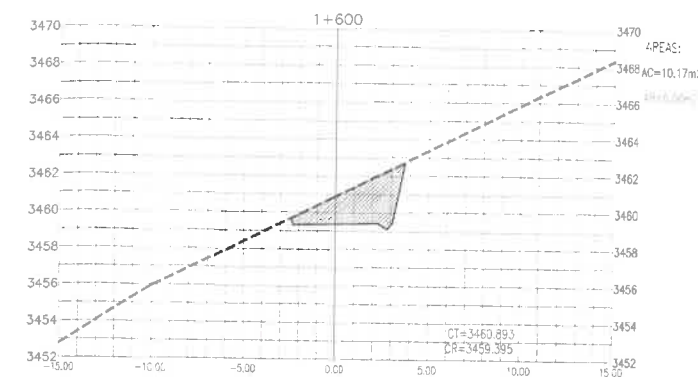
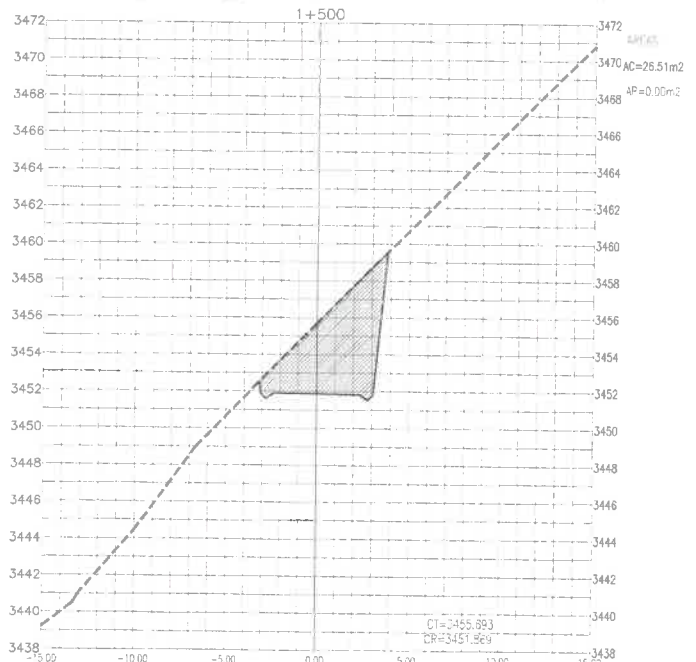
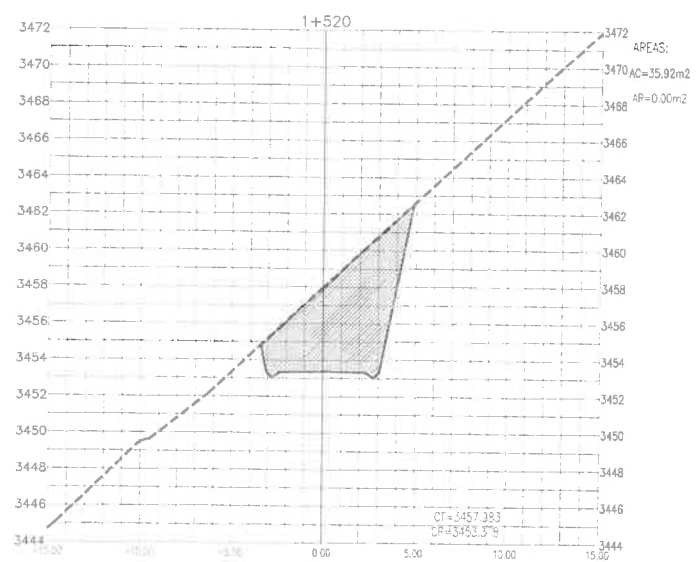
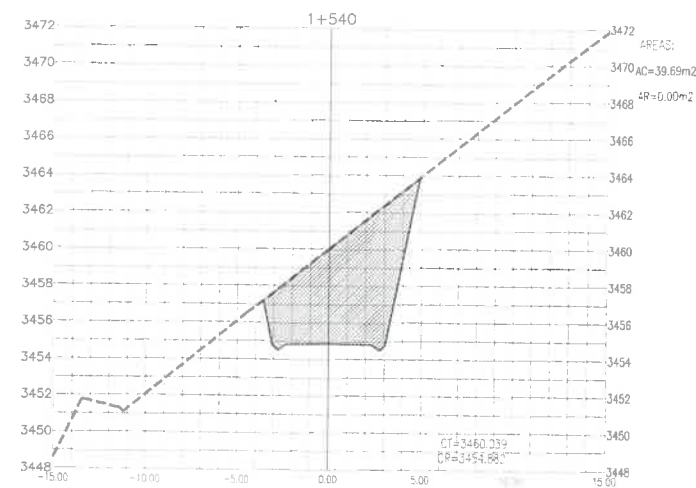
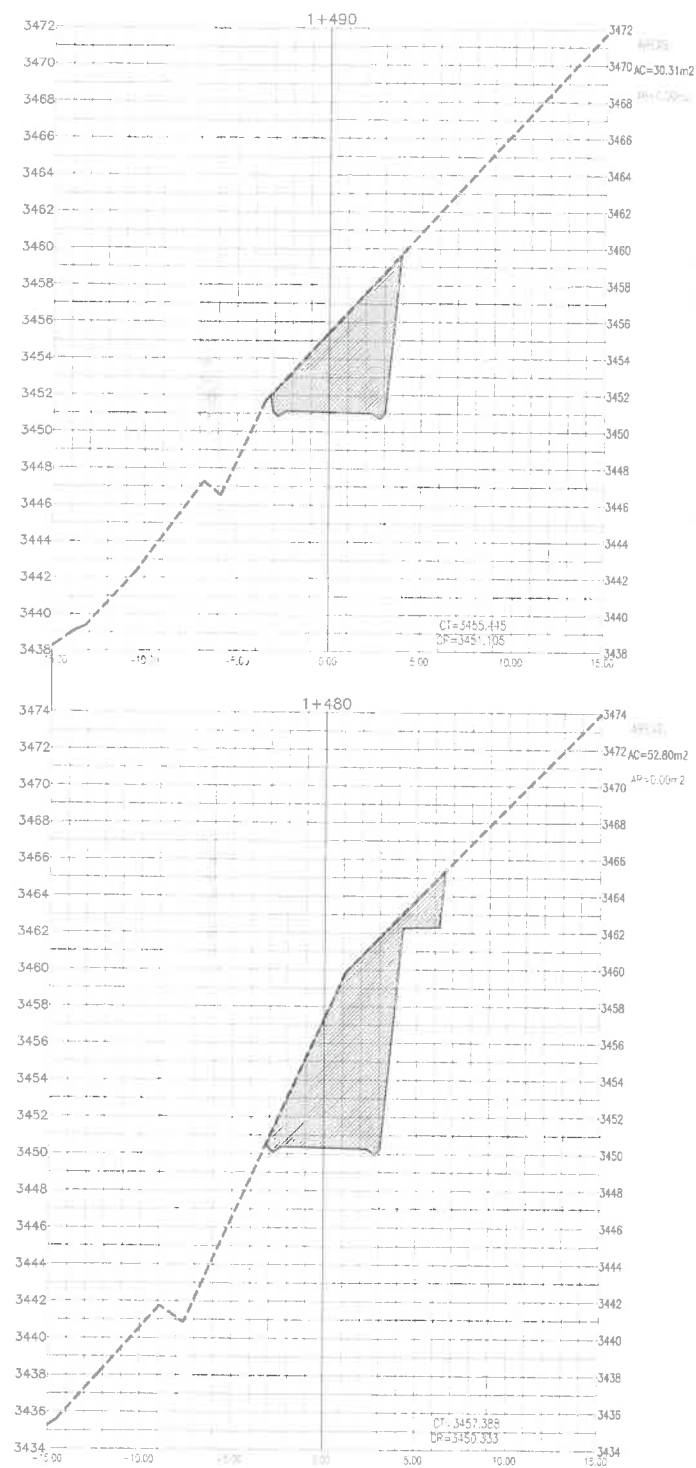
ESCALA :  
1/200

CODIGO:  
ST-06

FECHA :  
SEPTIEMBRE - 2023



LEYENDA SECCION	
	TERRENO EXISTENTE
	AREA DE CORTE
	AREA DE RELLENO



"MUNICIPALIDAD DISTRITAL DE  
LIMATAMBO"

Alcalde: LEONARDO VARGAS GARZÓN

COMUNIDAD CAMPESINA : PAMPACONGA  
DISTRITO : LIMATAMBO  
PROVINCIA : ANTA  
DEPARTAMENTO : CUSCO

PROYECTISTA:  
ING. MIRKO ROLIV SUYO CASTILLO CIP:1441191  
ESTUDIO:  
DISEÑO:

APROBACION

"CREACION DEL CAMINO VECINAL DE LA LOCALIDAD DE CRUZPATA A LOS  
CENTROS DE PRODUCCION DE PULLAJATA DE LA COMUNIDAD DE  
PAMPACONGA DISTRITO DE LIMATAMBO - PROVINCIA DE ANTA -  
DEPARTAMENTO DE CUSCO"

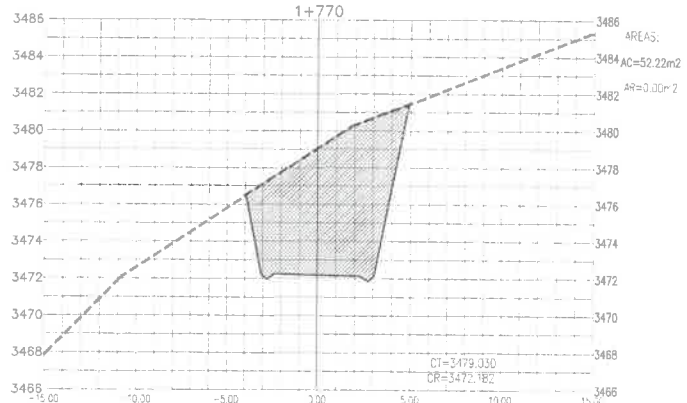
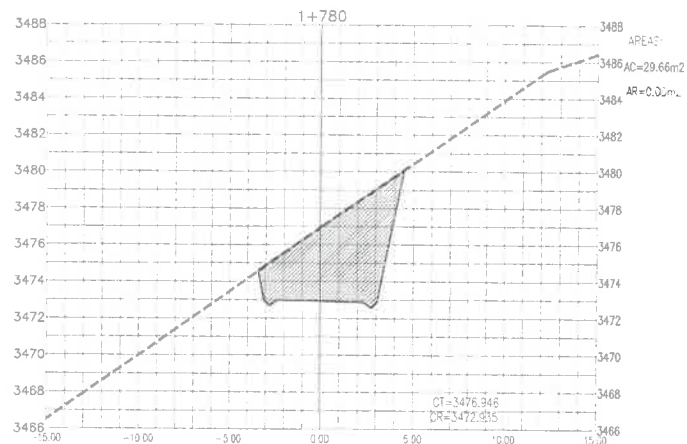
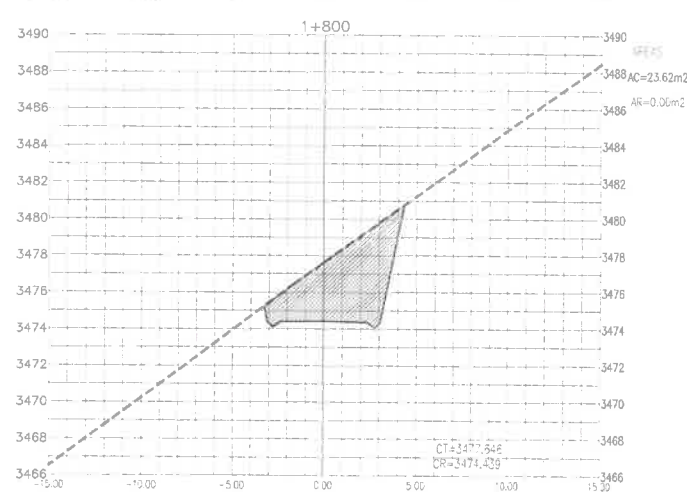
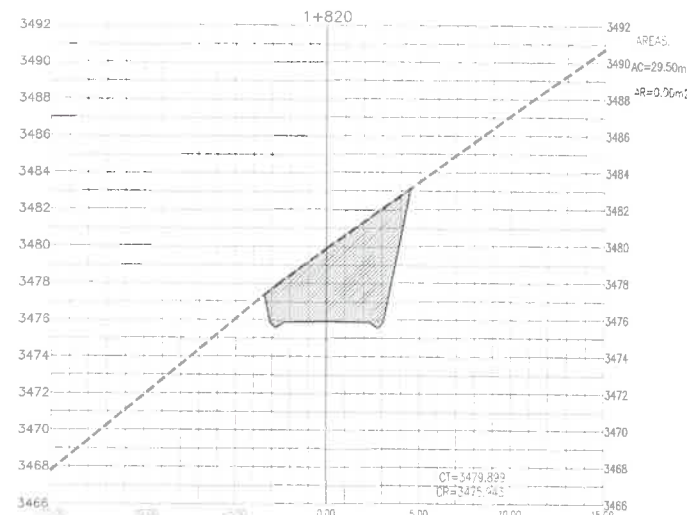
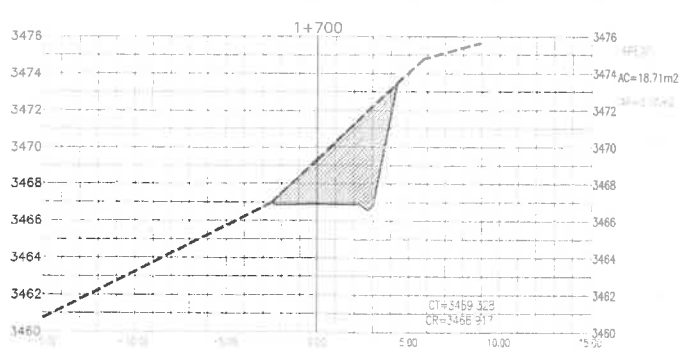
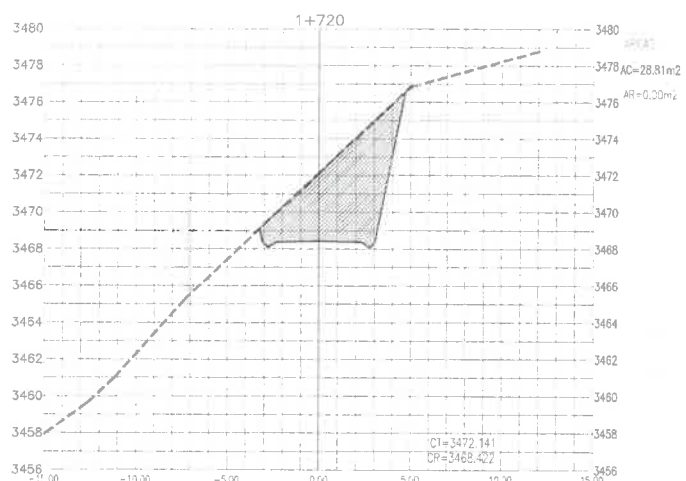
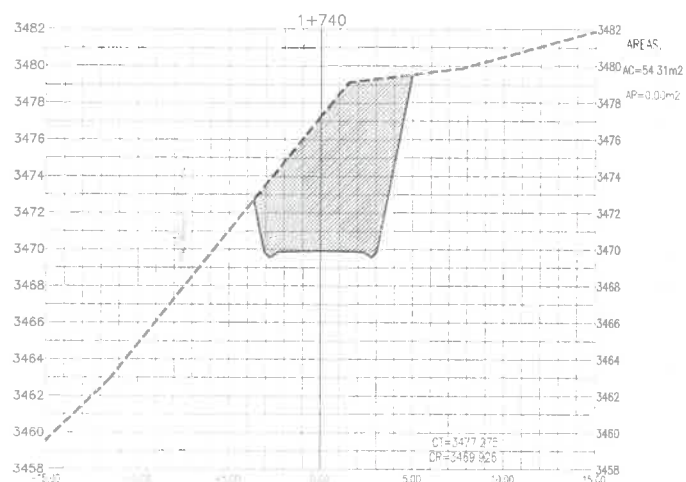
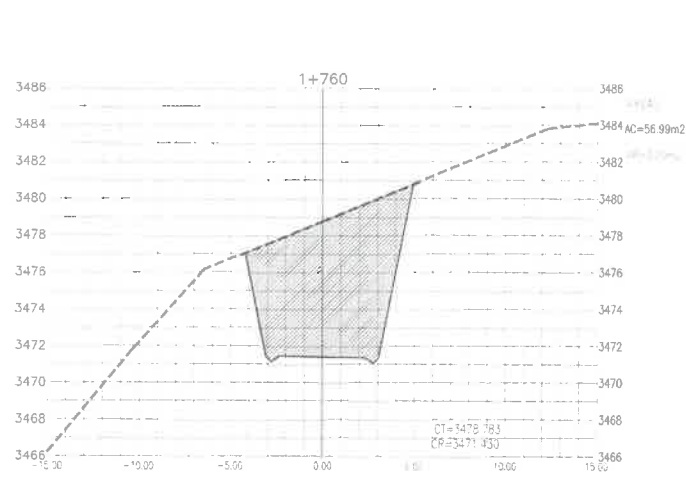
SECCIONES  
TRANSVERSALES  
KM 1+480 AL KM 1+680

ESCALA :  
1/200  
FECHA :  
SEPTIEMBRE - 2020

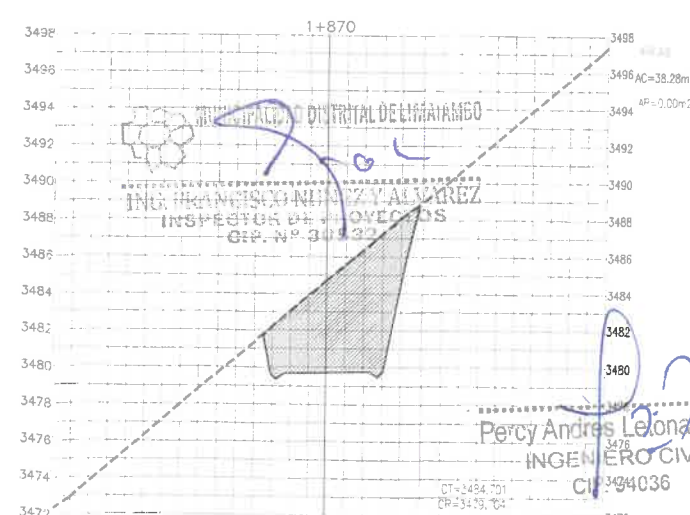
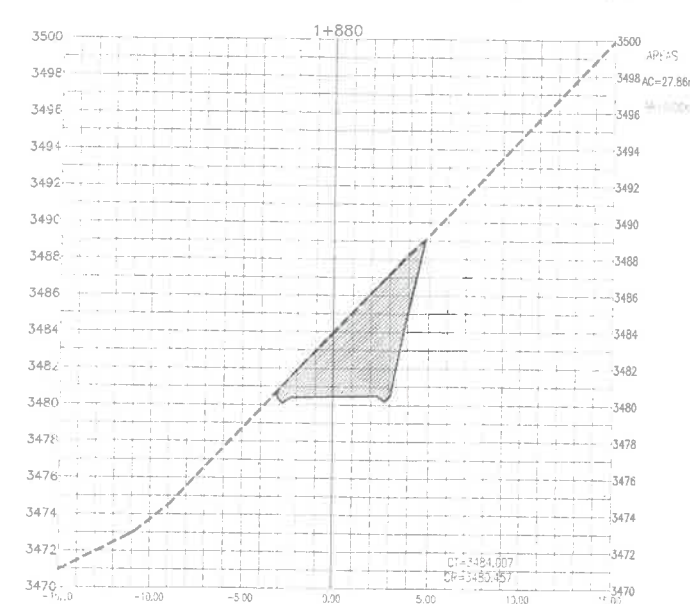
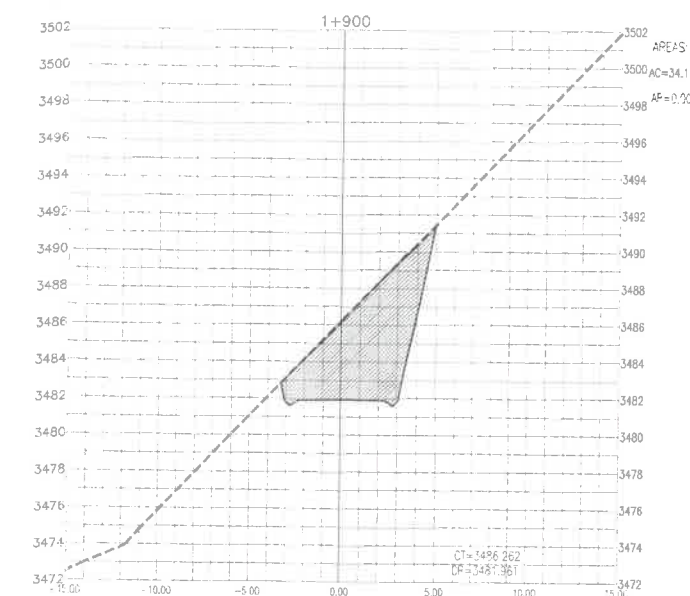
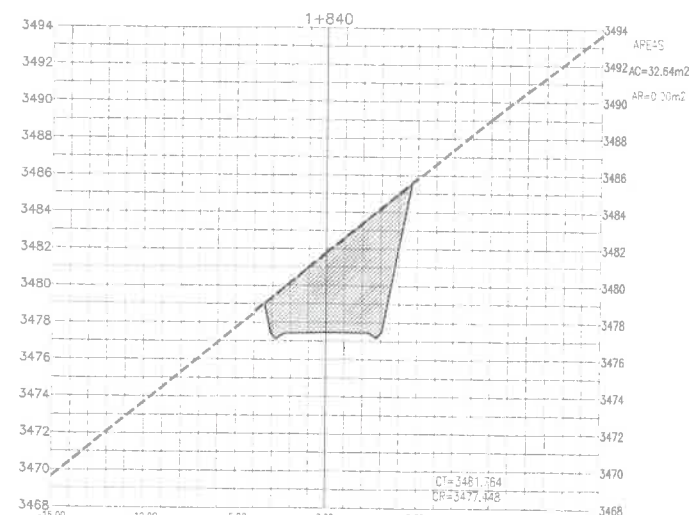
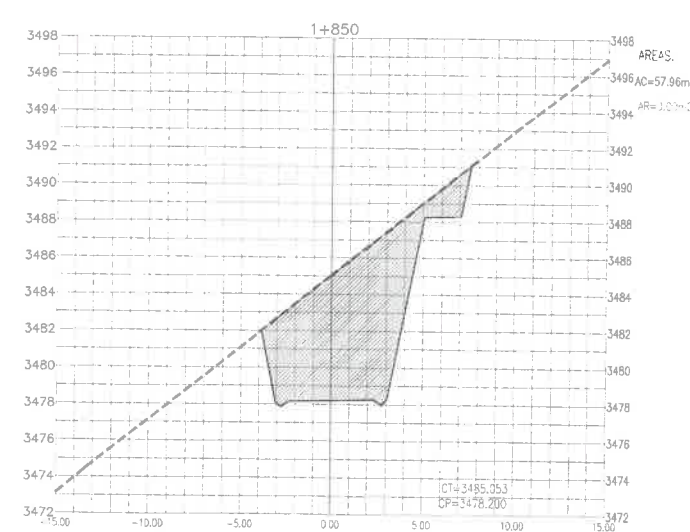
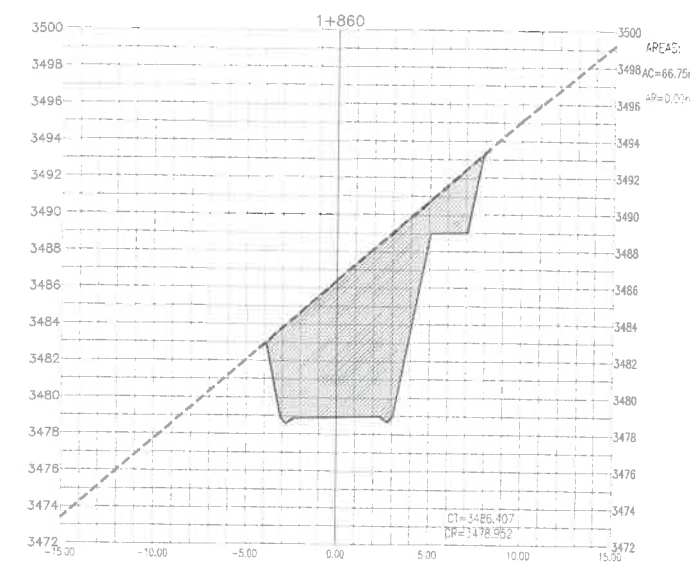
CODIGO:  
ST-07

Percy Andres Letona Perez  
INGENIERO CIVIL  
CIP: 94036





LEYENDA SECCION	
	TERRENO EXISTENTE
	AREA DE CORTE
	AREA DE RELLENO



**MUNICIPALIDAD DISTRITAL DE LIMATAMBO**  
**ING. HERNANDEZ ALVARO**  
**INSPECTOR DE PROYECTOS**  
**G.P. N° 000022**

**Percy Andres Leona Perez**  
**INGENIERO CIVIL**  
**CIP: 34036**



**"MUNICIPALIDAD DISTRITAL DE LIMATAMBO"**  
 Alcalde: LEONARDO VARGAS GARZÓN

COMUNIDAD CAMPESINA : PAMPACONGA  
 DISTRITO : LIMATAMBO  
 PROVINCIA : ANTA  
 DEPARTAMENTO : CUSCO

PROYECTISTA:  
 ING. HIRAO RIVERA SUYO CASTILLO - CIP: 141193  
 ESTUDIO:  
 DISEÑO:

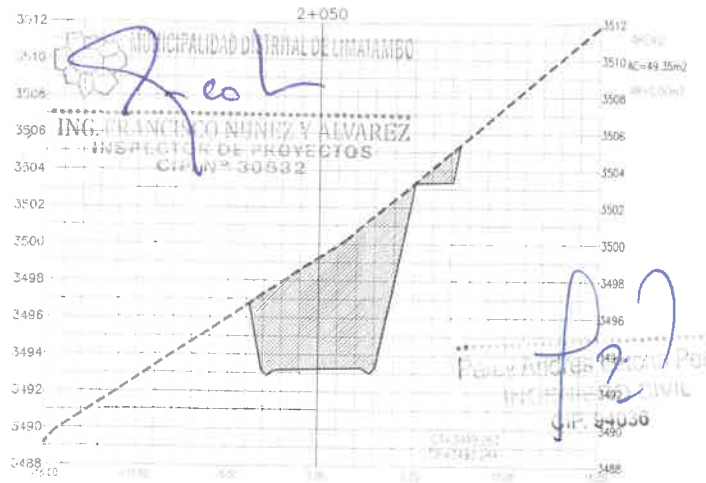
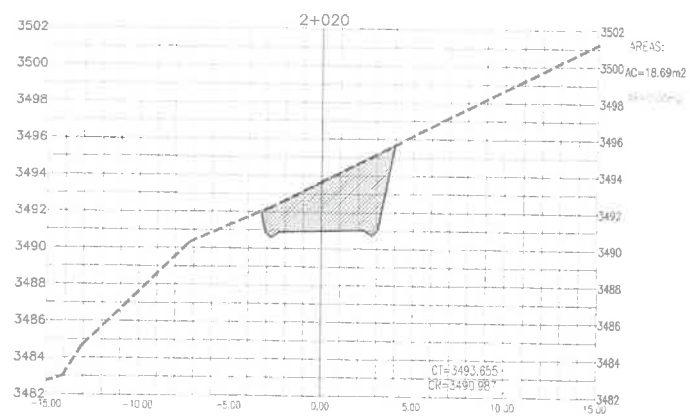
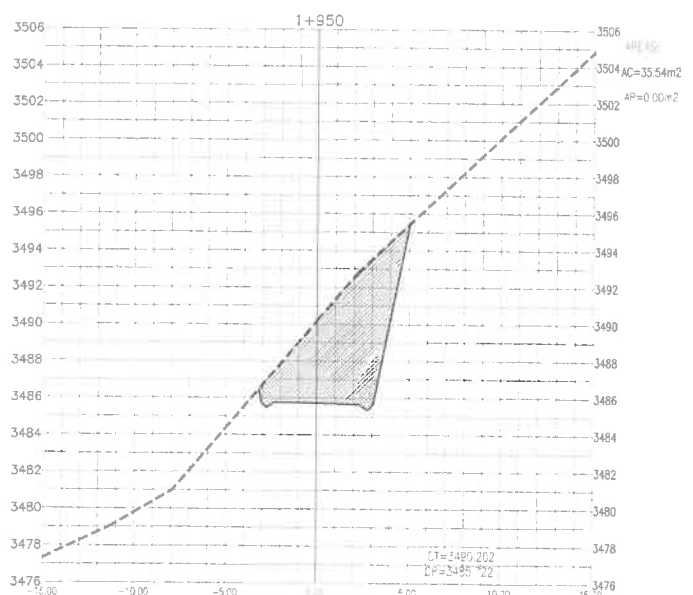
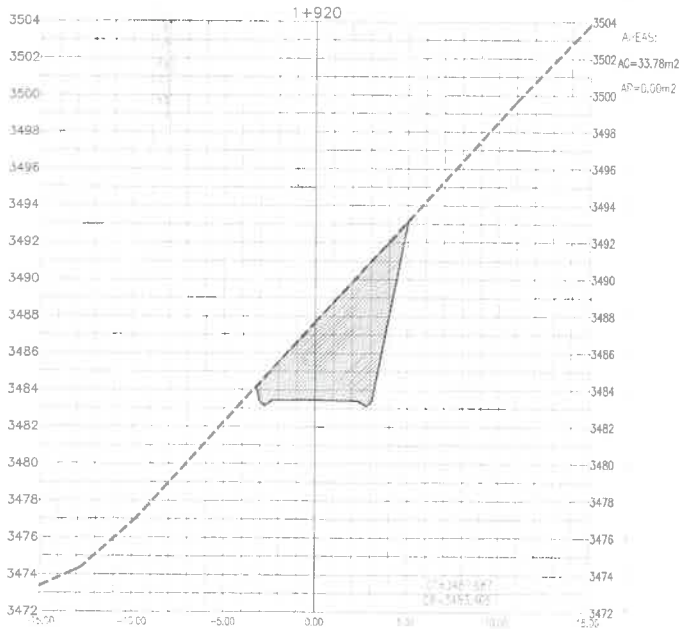
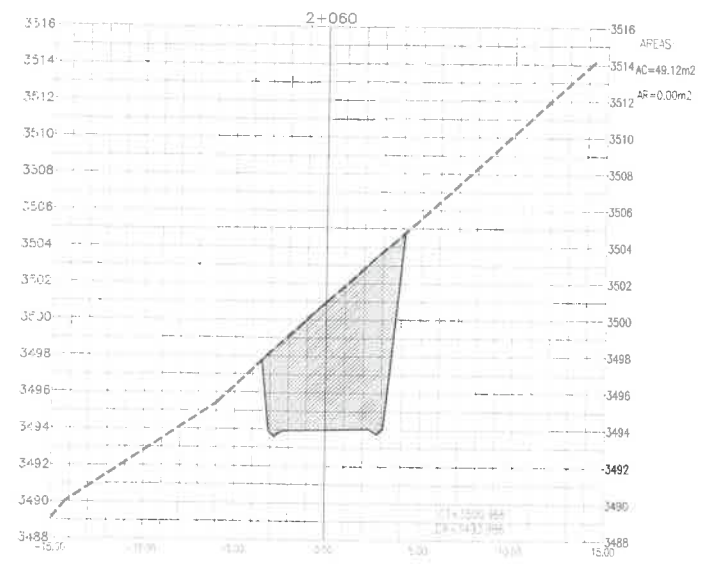
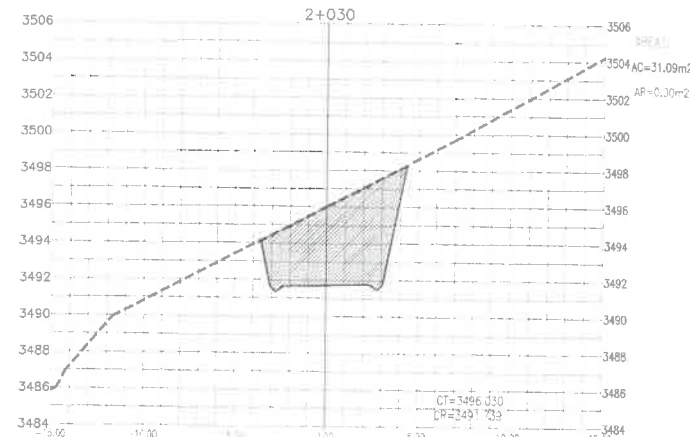
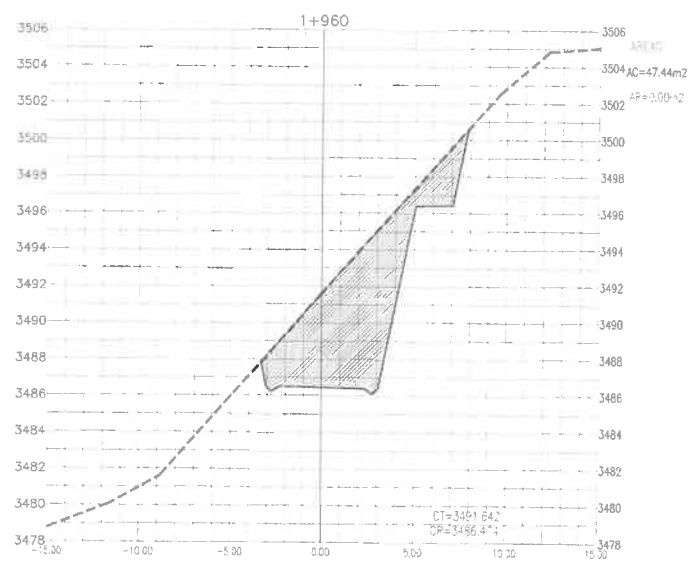
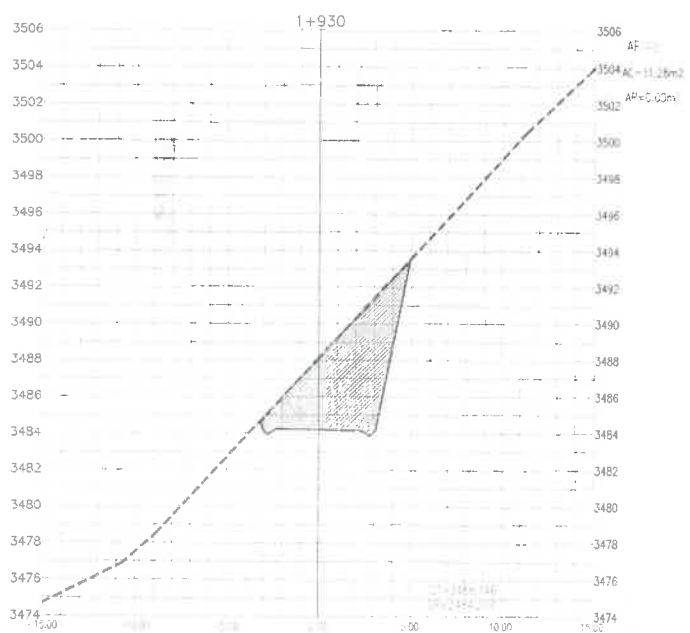
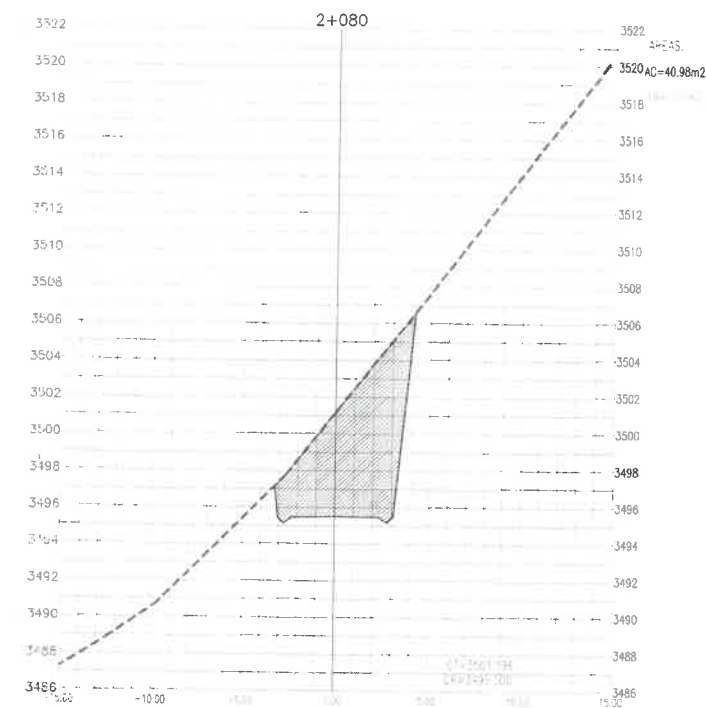
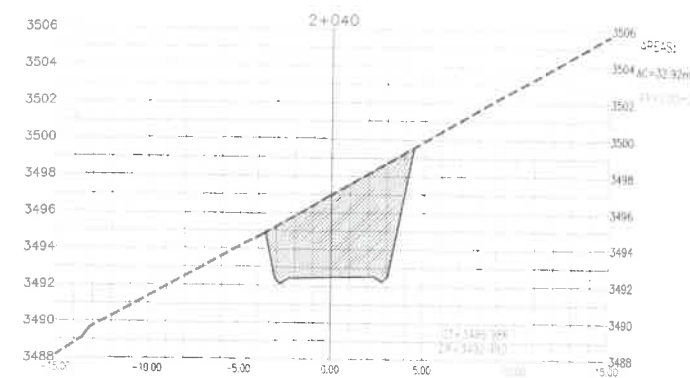
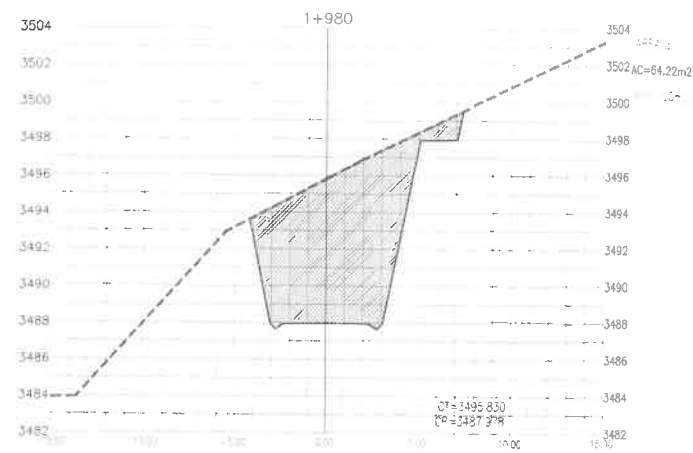
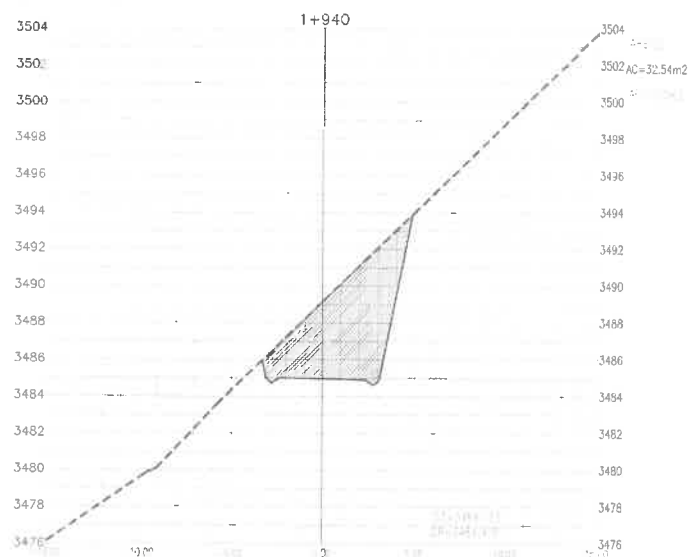
APROBACION

**"CREACION DEL CAMINO VECINAL DE LA LOCALIDAD DE CRUZPATA A LOS CENTROS DE PRODUCCION DE PULLAJATA DE LA COMUNIDAD DE PAMPACONGA DISTRITO DE LIMATAMBO - PROVINCIA DE ANTA - DEPARTAMENTO DE CUSCO"**

**SECCIONES TRANSVERSALES**  
**KM 1+700 AL KM 1+900**

ESCALA :  
 1/200  
 FECHA :  
 SEPTIEMBRE - 2020

CODIGO:  
**ST-08**



LEYENDA SECCION	
	TERRENO EXISTENTE
	AREA DE CORTE
	AREA DE RELLENO



"MUNICIPALIDAD DISTRITAL DE  
LIMATAMBO"

Alcalde: LEONARDO VARGAS GARZÓN

COMUNIDAD CAMPESINA : PAMPACONGA  
DISTRITO : LIMATAMBO  
PROVINCIA : ANTA  
DEPARTAMENTO : CUSCO

PROYECTISTA:  
ING. HUGO KORY SINDO CASTILLO CIP 14414  
ESTUDIO:  
DISEÑO:

APROBACION

"CREACION DEL CAMINO VECINAL DE LA LOCALIDAD DE CRUZPATA A LOS  
CENTROS DE PRODUCCION DE PULLAJATA DE LA COMUNIDAD DE  
PAMPACONGA DISTRITO DE LIMATAMBO - PROVINCIA DE ANTA -  
DEPARTAMENTO DE CUSCO"

SECCIONES  
TRANSVERSALES  
KM 1+920 AL KM 2+080

ESCALA :  
1/200

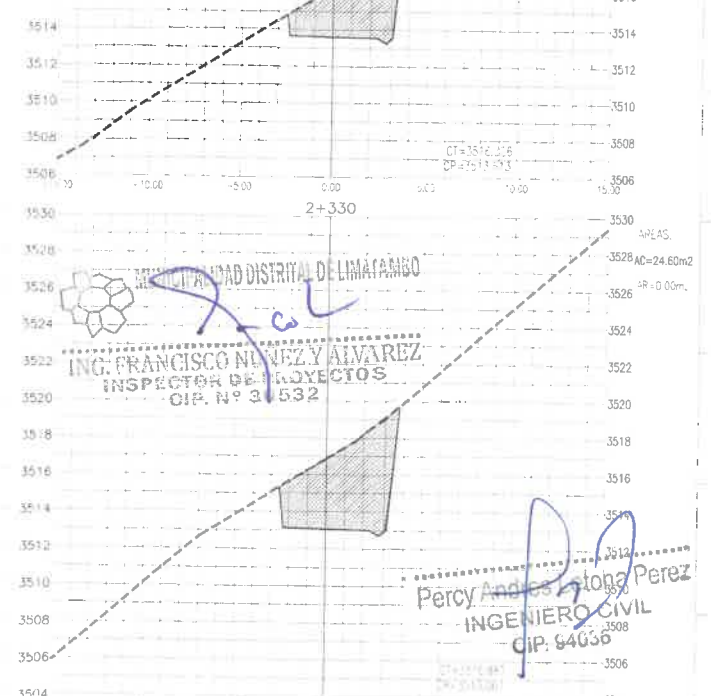
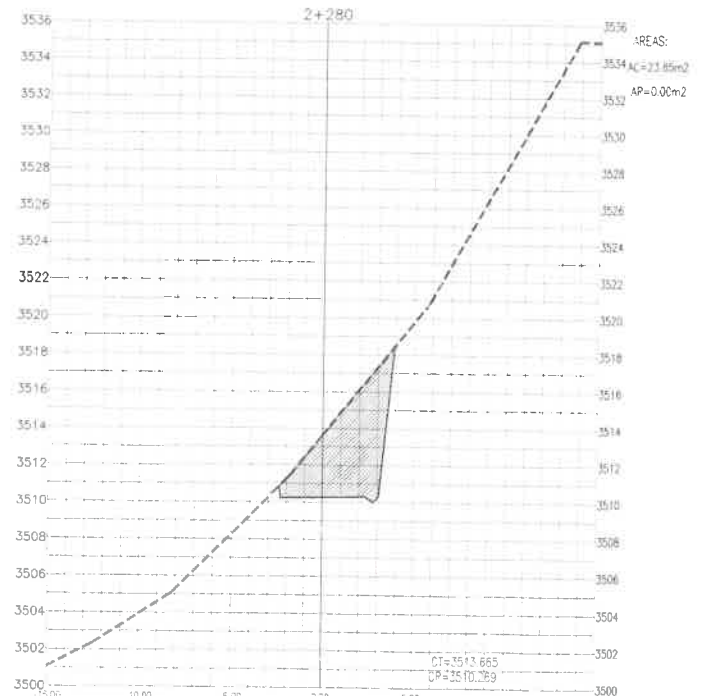
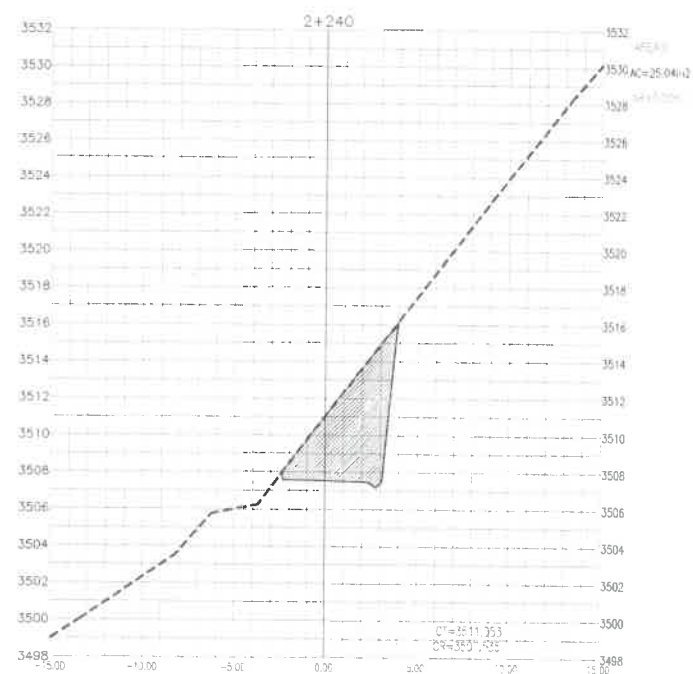
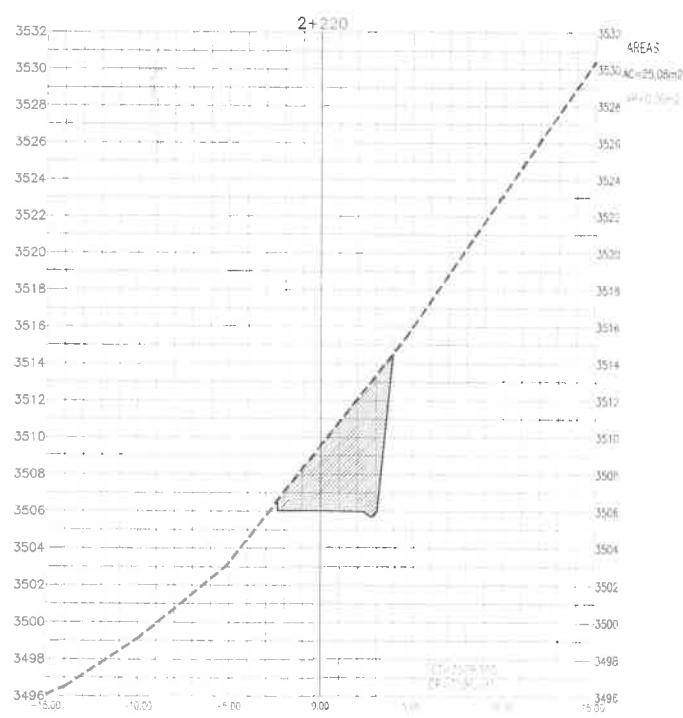
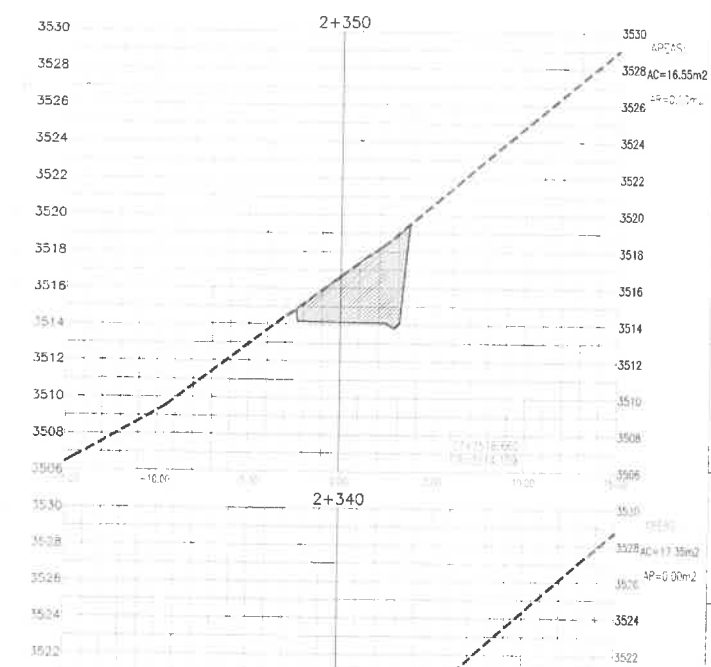
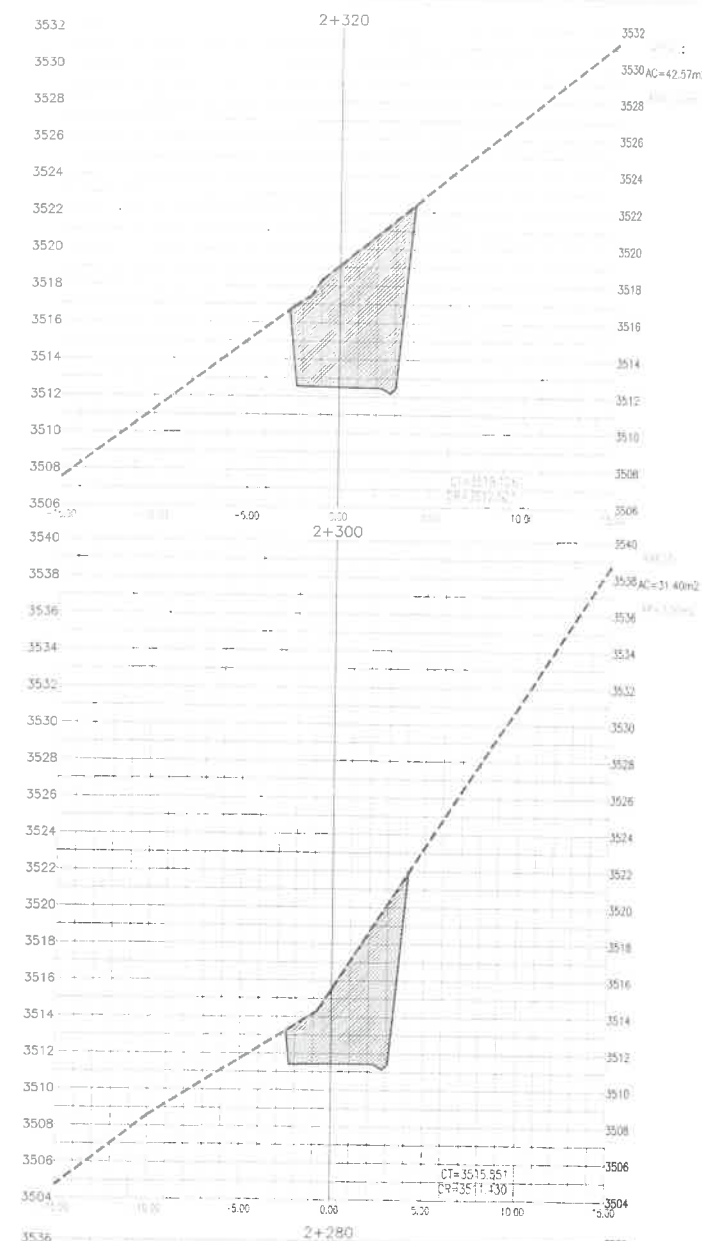
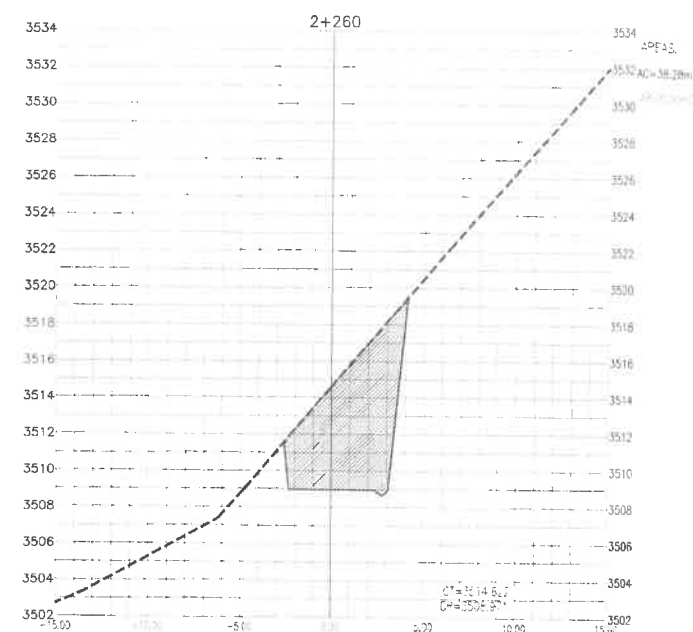
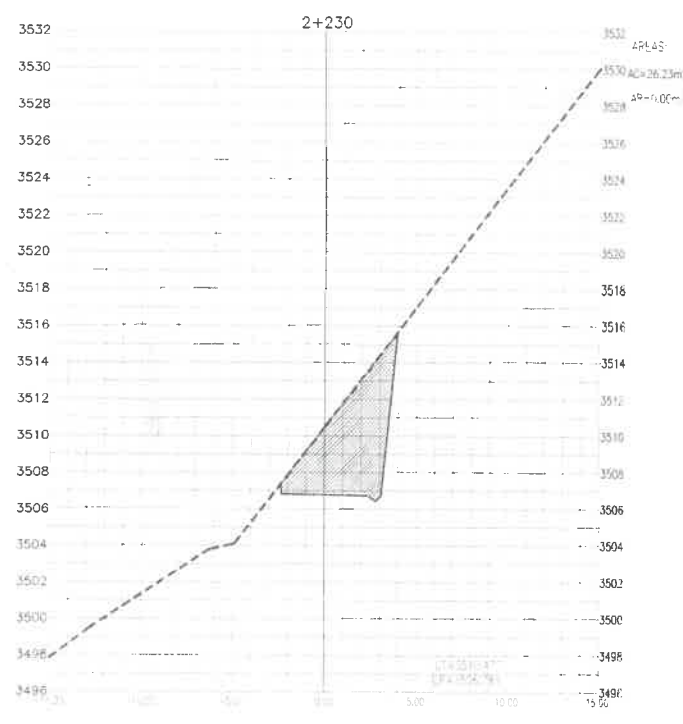
CODIGO:

ST-09

FECHA :  
SEPTIEMBRE - 2020







LEYENDA SECCION	
	TERRENO EXISTENTE
	AREA DE CORTE
	AREA DE RELLENO



"MUNICIPALIDAD DISTRITAL DE  
LIMATAMBO"

Alcalde: LEONARDO VARGAS GARZÓN

COMUNIDAD CAMPESINA : PAMPACONGA  
DISTRITO : LIMATAMBO  
PROVINCIA : ANTA  
DEPARTAMENTO : CUSCO

PROYECTISTA:  
ING. HILARIO ROJO SUYO CASTILLO CIP. 111111  
ESTUDIO:  
DISEÑO:

APROBACION

"CREACION DEL CAMINO VECINAL DE LA LOCALIDAD DE CRUZPATA A LOS  
CENTROS DE PRODUCCION DE PULLAJATA DE LA COMUNIDAD DE  
PAMPACONGA DISTRITO DE LIMATAMBO - PROVINCIA DE ANTA -  
DEPARTAMENTO DE CUSCO"

SECCIONES  
TRANSVERSALES  
KM 2+220 AL KM 2+350

ESCALA :  
1/200

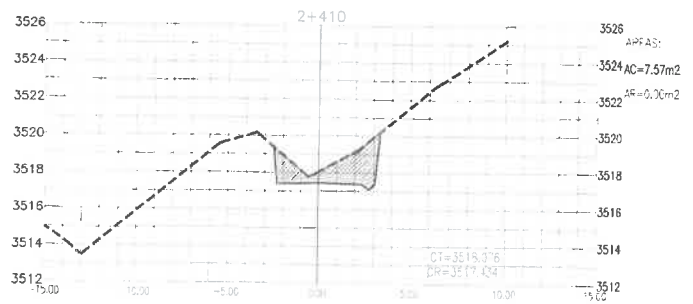
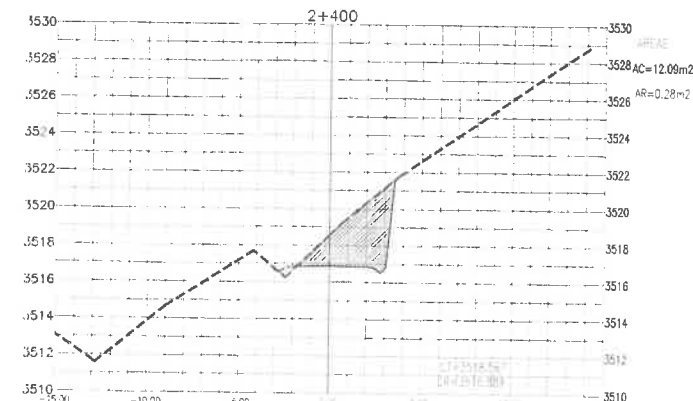
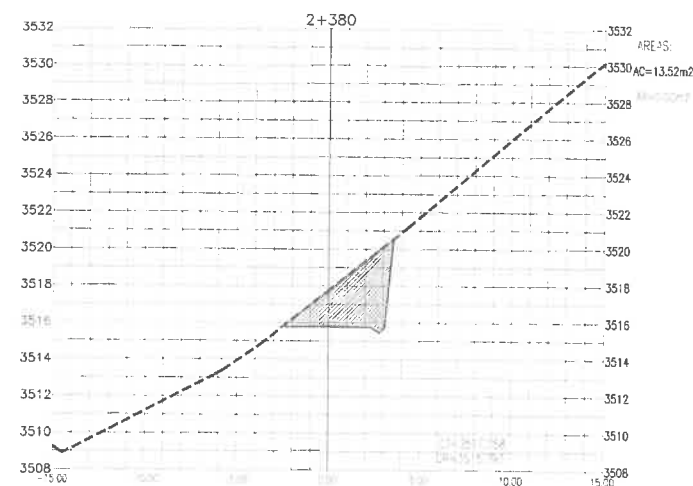
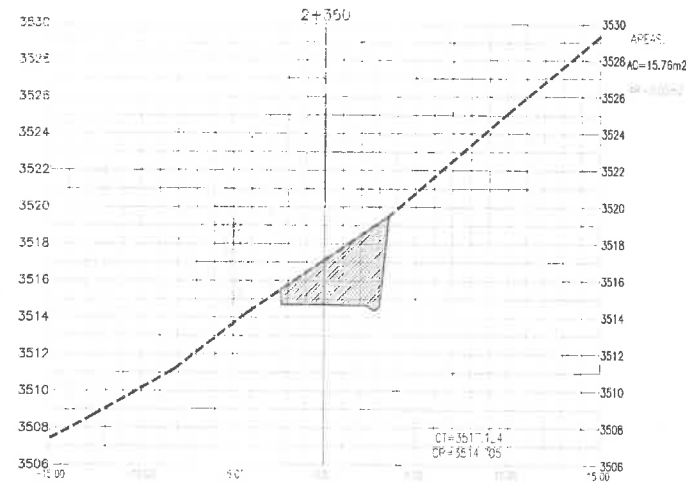
CODIGO:

ST-11

FECHA :  
SEPTIEMBRE - 2024

Percy Andes Longo Perez  
INGENIERO CIVIL  
CIP. 84036

LEYENDA SECCION	
	TERRENO EXISTENTE
	AREA DE CORTE
	AREA DE RELLENO



MUNICIPALIDAD DISTRITAL DE LIMATAMBO  
 ING. FRANCISCO MUÑOZ Y ALVAREZ  
 INSPECTOR DE PROYECTOS  
 C.R. N° 30832

Percy Andres Luna Perez  
 INGENIERO CIVIL  
 CIP 64036



"MUNICIPALIDAD DISTRITAL DE  
 LIMATAMBO"  
 Alcalde: LEONARDO VARGAS GARZÓN

COMUNIDAD CAMPESINA : PAMPACONGA  
 DISTRITO : LIMATAMBO  
 PROVINCIA : ANTA  
 DEPARTAMENTO : CUSCO

PROYECTISTA:  
 ING. (MAGO ROJO) SIVIO CASTILLO CIP. 111191  
 ESTUDIO:  
 DISEÑO:

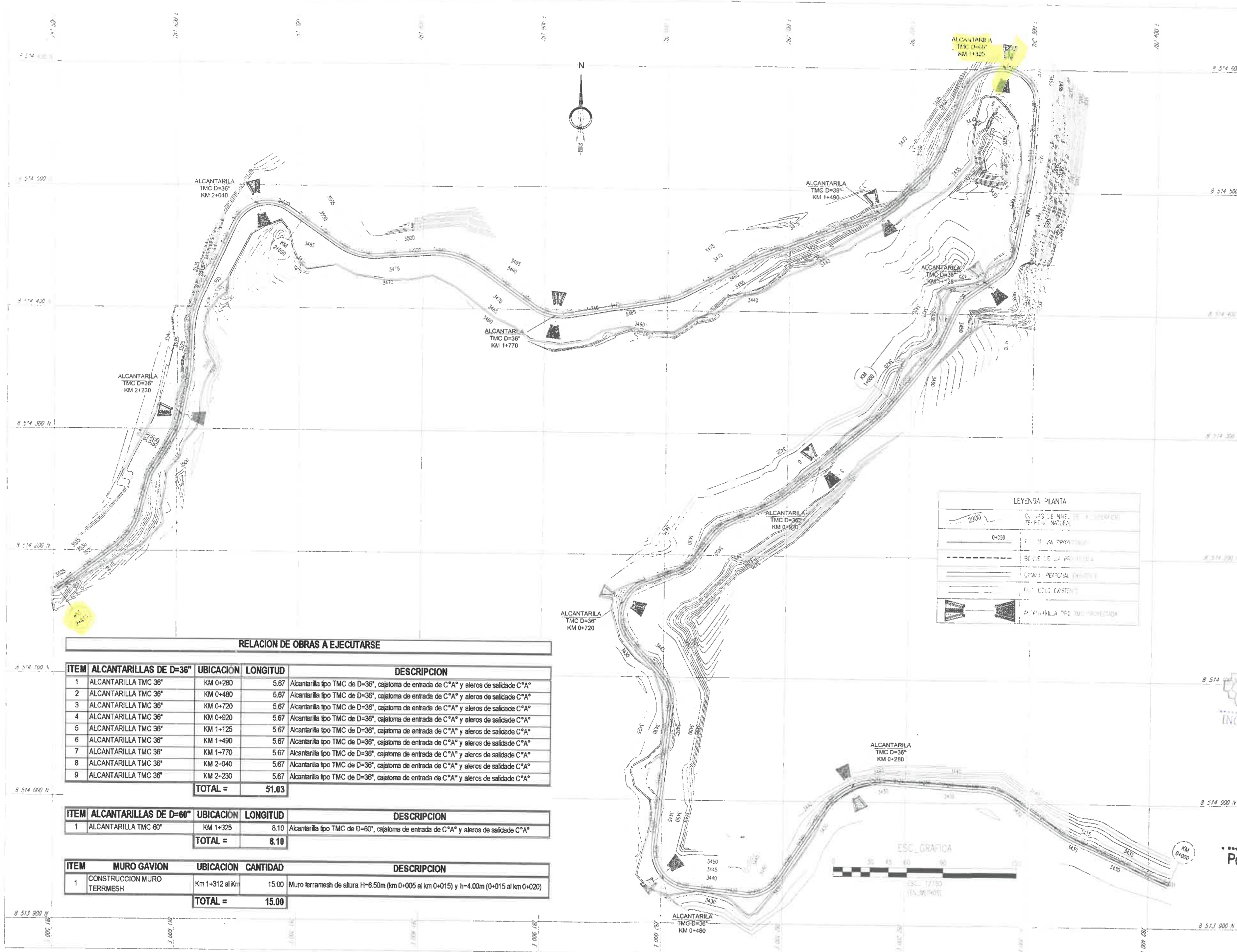
APROBACION

"CREACION DEL CAMINO VECINAL DE LA LOCALIDAD DE CRUZPATA A LOS  
 CENTROS DE PRODUCCION DE PULLAJATA DE LA COMUNIDAD DE  
 PAMPACONGA DISTRITO DE LIMATAMBO - PROVINCIA DE ANTA -  
 DEPARTAMENTO DE CUSCO"

SECCIONES  
 TRANSVERSALES  
 KM 2+360 AL KM 2+410

ESCALA : 1/200  
 CODIGO : ST-12  
 FECHA : SETIEMBRE - 2020





RELACION DE OBRAS A EJECUTARSE

ITEM	ALCANTARILLAS DE D=36"	UBICACION	LONGITUD	DESCRIPCION
1	ALCANTARILLA TMC 36"	KM 0+280	5.67	Alcantarilla tipo TMC de D=36", cajaloma de entrada de C*A* y aleros de salicada C*A*
2	ALCANTARILLA TMC 36"	KM 0+480	5.67	Alcantarilla tipo TMC de D=36", cajaloma de entrada de C*A* y aleros de salicada C*A*
3	ALCANTARILLA TMC 36"	KM 0+720	5.67	Alcantarilla tipo TMC de D=36", cajaloma de entrada de C*A* y aleros de salicada C*A*
4	ALCANTARILLA TMC 36"	KM 0+920	5.67	Alcantarilla tipo TMC de D=36", cajaloma de entrada de C*A* y aleros de salicada C*A*
5	ALCANTARILLA TMC 36"	KM 1+125	5.67	Alcantarilla tipo TMC de D=36", cajaloma de entrada de C*A* y aleros de salicada C*A*
6	ALCANTARILLA TMC 36"	KM 1+490	5.67	Alcantarilla tipo TMC de D=36", cajaloma de entrada de C*A* y aleros de salicada C*A*
7	ALCANTARILLA TMC 36"	KM 1+770	5.67	Alcantarilla tipo TMC de D=36", cajaloma de entrada de C*A* y aleros de salicada C*A*
8	ALCANTARILLA TMC 36"	KM 2+040	5.67	Alcantarilla tipo TMC de D=36", cajaloma de entrada de C*A* y aleros de salicada C*A*
9	ALCANTARILLA TMC 36"	KM 2+230	5.67	Alcantarilla tipo TMC de D=36", cajaloma de entrada de C*A* y aleros de salicada C*A*
TOTAL =			51.03	

ITEM	ALCANTARILLAS DE D=60"	UBICACION	LONGITUD	DESCRIPCION
1	ALCANTARILLA TMC 60"	KM 1+325	8.10	Alcantarilla tipo TMC de D=60", cajaloma de entrada de C*A* y aleros de salicada C*A*
TOTAL =			8.10	


ITEM	MURO GAVION	UBICACION	CANTIDAD	DESCRIPCION
1	CONSTRUCCION MURO TERRMESH	Km 1+312 al Km 1+325	15.00	Muro terramesh de altura H=6.50m (km 0+005 al km 0+015) y h=4.00m (0+015 al km 0+020)
TOTAL =			15.00	

LEYENDA PLANTA	
	CONTORNOS DE NIVEL DE LA SUPERFICIE TERRENA NATURAL
	LINEA CENTRAL DEL CAMINO
	LINEA DE BORDO DEL CAMINO
	ESTRUCTURA EXISTENTE
	ESTRUCTURA TIPO TMC PROYECTADA



MUNICIPALIDAD DISTRITAL DE LIMATAMBO  
ING. FRANCISCO J. YANUZZI  
INSPECTOR DE PROYECTOS  
CIP. N° 30532

Percy Andres Lelona Perez  
INGENIERO CIVIL  
CIP. 94036



"MUNICIPALIDAD DISTRITAL DE LIMATAMBO"  
Alcalde: LEONARDO VARGAS GARZÓN

COMUNIDAD CAMPESINA : PAMPACONGA  
DISTRITO : LIMATAMBO  
PROVINCIA : ANTA  
DEPARTAMENTO : CUSCO

PROYECTISTA:  
ING. MIGUEL ROY SUYO CASTILLO CIP: 144194  
ESTUDIO:  
DISEÑO:

APROBACION

"CREACION DEL CAMINO VECINAL DE LA LOCALIDAD DE CRUZPATA A LOS CENTROS DE PRODUCCION DE PULLAJATA DE LA COMUNIDAD DE PAMPACONGA DISTRITO DE LIMATAMBO - PROVINCIA DE ANTA - DEPARTAMENTO DE CUSCO"

PLANO CLAVE

ESCALA :  
INDICADAS  
CODIGO:  
PC-01  
FECHA :  
SEPTIEMBRE - 2020

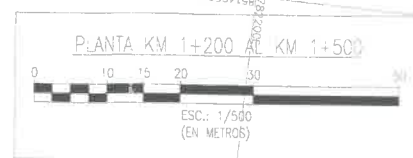


P.GEODÉSICO	COORDENADAS UTM		
	ESTE	NORTE	COTA
BM1	781,959.1582	8,514,172.4440	3,433.3340
BM2	781,508.4248	8,514,167.4290	3,520.3320
BM3	781,980.8909	8,513,952.6020	3,429.0060
BM4	782,005.6942	8,513,918.5520	3,437.7040
BM5	782,196.7988	8,514,366.9160	3,430.8580

LEYENDA PLANTA	
	CURVAS DE NIVEL DE LA SUPERFICIE, TERRENO NATURAL
	EJE DE VIA PROYECTADO
	LÍMITES DE LA TERRENA PROYECTADA
	CAMINO PEATONAL EXISTENTE
	TALUDES DE CORTE
	TALUDES DE RELLENO
	RIACHUELO EXISTENTE
	ALCANTARILLA TIPO TMC PROYECTADA

PARAMETROS DE CURVA CIRCULAR

N°	SEPT	DELTA	ALING	TANG.	L.C.	EXT	PC	PI	PT	NORTE	ESTE	F
PI-14	IZQ	43° 52' 18"	30.000	12.010	22.84°	2.315	+137.19°	+145.201	+145.058	8514439.7839	782251.420	2.80
PI-15	IZQ	75° 11' 10"	30.000	2.752	5.495	0.085	+224.195	+226.347	+226.690	8514517.2146	782296.375	2.80
PI-16	IZQ	187° 11' 41.58"	30.000	192.619	84.977	164.34°	+280.118	+472.737	+472.096	8514762.6155	782310.3588	2.80
PI-17	DER	24° 20' 20"	30.000	14.471	21.600	1.190	+416.307	+427.279	+437.908	8514524.6826	782219.1872	2.80
PI-18	DER	21° 29' 44.30"	30.000	12.475	20.650	1.065	+476.038	+426.513	+496.689	8514493.0866	782176.5357	2.80
PI-19	IZQ	6° 59' 45.97"	100.000	9.169	18.316	0.280	+587.511	+596.680	+605.827	8514444.1867	782073.1455	2.00



MUNICIPALIDAD DISTRITAL DE LIMATAMBO  
ING. FRANCISCO NÚÑEZ Y ALVAREZ  
INSPECTOR DE PROYECTOS  
CIP. N° 30532

Percy Andrés Letona Pérez  
INGENIERO CIVIL  
CIP. 94036



"MUNICIPALIDAD DISTRITAL DE  
LIMATAMBO"  
Alcalde: LEONARDO VARGAS GARZÓN

COMUNIDAD CAMPESINA : PAMPACONGA  
DISTRITO : LIMATAMBO  
PROVINCIA : ANTA  
DEPARTAMENTO : CUSCO

PROYECTISTA:  
ING. INIGO ROY SUYO CASTILLO CIP. 14114  
ESTUDIO:  
DISEÑO:

APROBACION

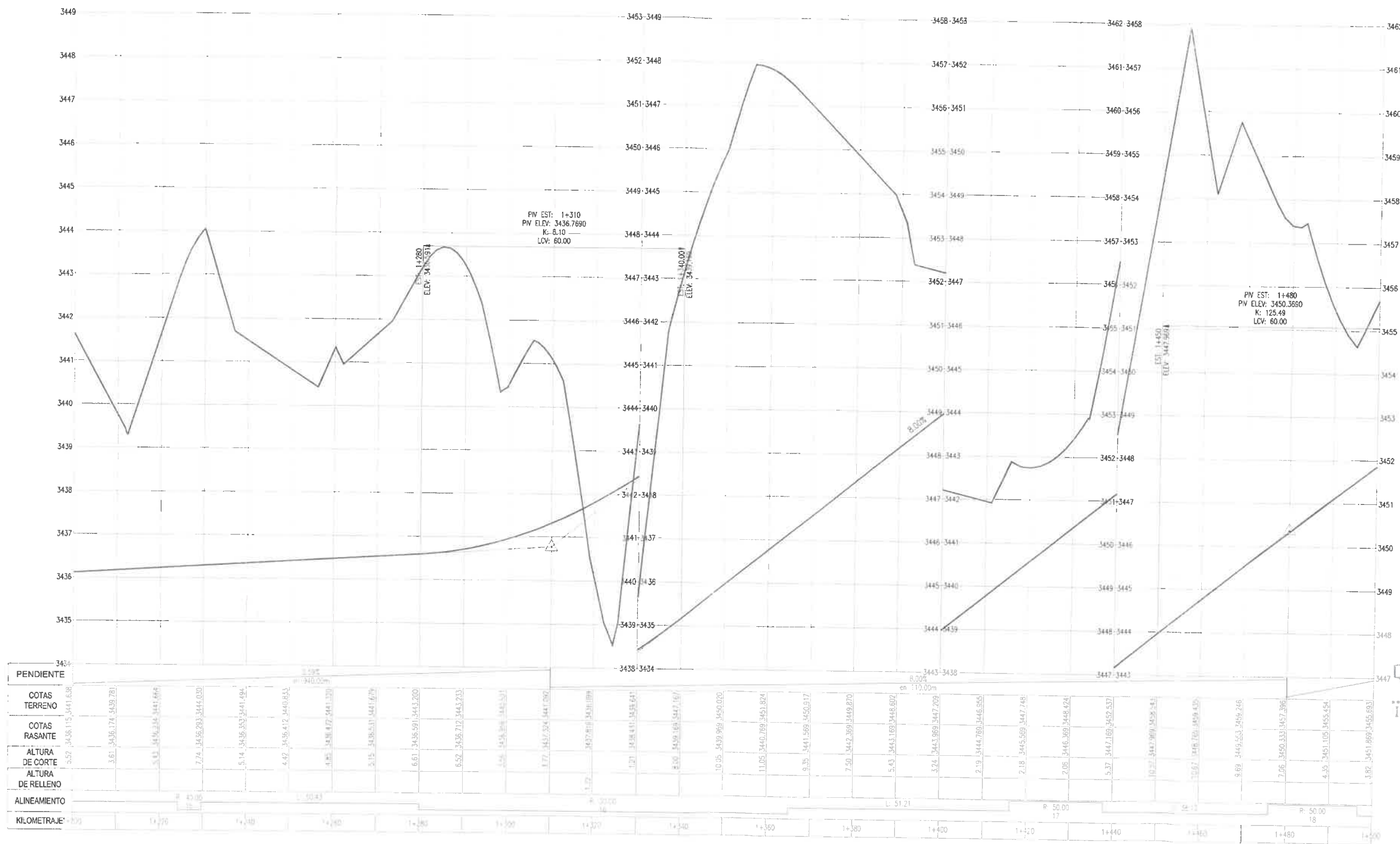
"CREACION DEL CAMINO VECINAL DE LA LOCALIDAD DE CRUZPATA A LOS  
CENTROS DE PRODUCCION DE PULLAJATA DE LA COMUNIDAD DE  
PAMPACONGA DISTRITO DE LIMATAMBO - PROVINCIA DE ANTA -  
DEPARTAMENTO DE CUSCO"

PLANTA Y PERFIL  
KM 1+200 AL KM 1+500

ESCALA :  
INDICADAS  
FECHA :  
SEPTIEMBRE - 2020

CODIGO:  
PP-05A





LEYENDA PERFIL	
	TERRENO EXISTENTE
	RASANTE DE VIA



MUNICIPALIDAD DISTRITAL DE LIMATAMBO  
 ING. FRANCISCO NÚÑEZ Y ALVAREZ  
 INSPECTOR DE PROYECTOS  
 CIP. N° 30532

Percy Antonio Letona Perez  
 INGENIERO CIVIL  
 CIP. 34036



"MUNICIPALIDAD DISTRITAL DE LIMATAMBO"  
 Alcalde: LEONARDO VARGAS GARZÓN

COMUNIDAD CAMPESINA : PAMPACONGA  
 DISTRITO : LIMATAMBO  
 PROVINCIA : ANTA  
 DEPARTAMENTO : CUSCO

PROYECTISTA:  
 ING. HAZO ROLY SUYO CASTILLO (CIP: 11114)  
 ESTUDIO:  
 DISEÑO:

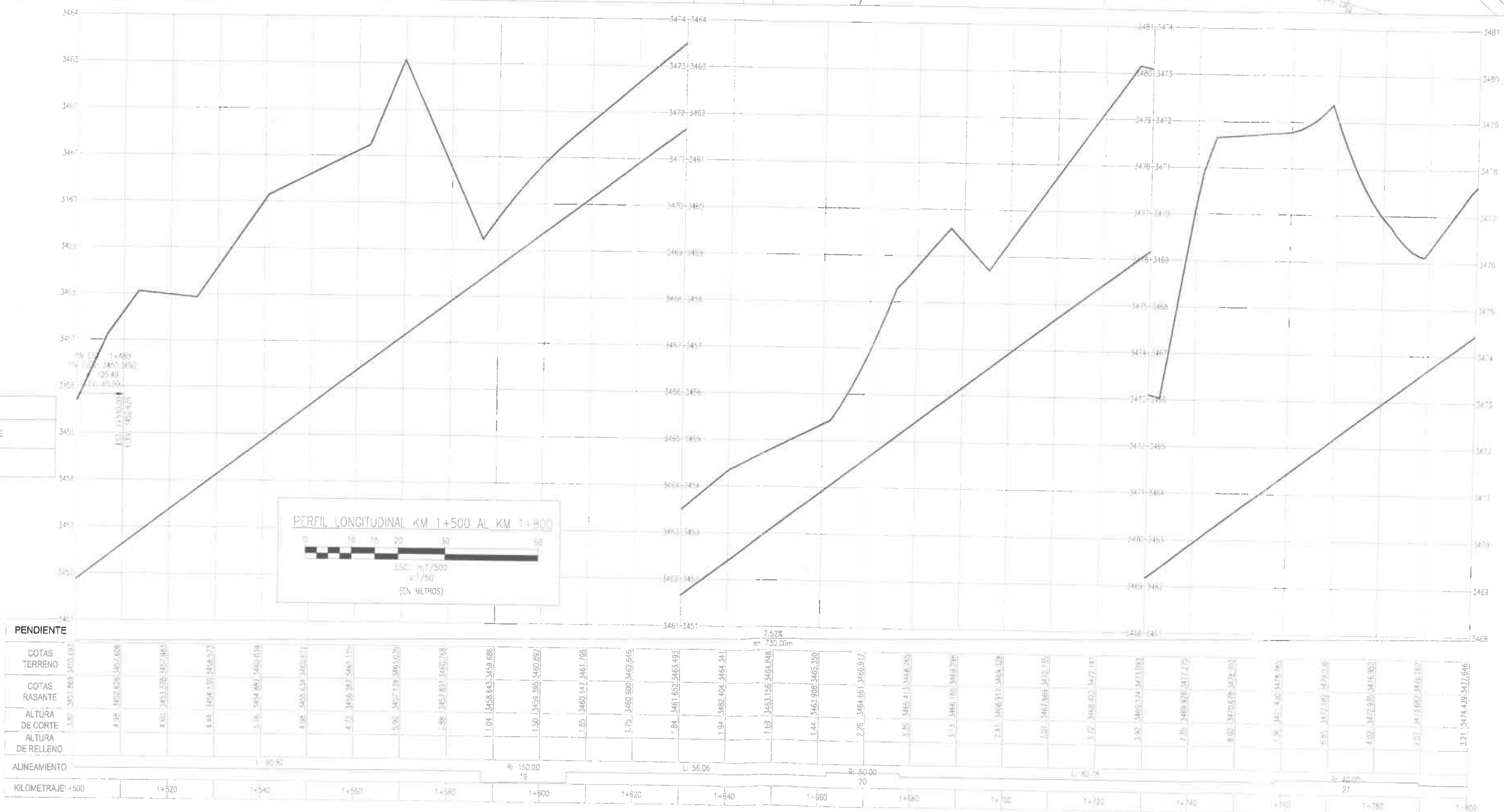
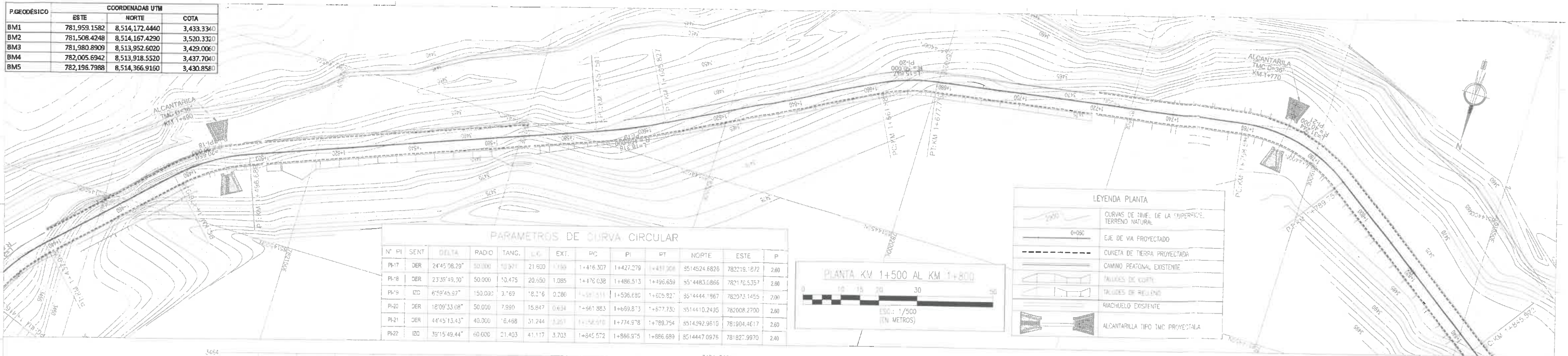
APROBACION

"CREACION DEL CAMINO VECINAL DE LA LOCALIDAD DE CRUZPATA A LOS CENTROS DE PRODUCCION DE PULLAJATA DE LA COMUNIDAD DE PAMPACONGA DISTRITO DE LIMATAMBO - PROVINCIA DE ANTA - DEPARTAMENTO DE CUSCO"

PLANTA Y PERFIL  
 KM 1+200 AL KM 1+500

ESCALA :  
 INDICADAS  
 CODIGO:  
 PP-05B  
 FECHA :  
 SETIEMBRE - 2020

P.GEODÉSICO	COORDENADAS UTM		
	ESTE	NORTE	COTA
BM1	781,959.1582	8,514,172.4440	3,433.3340
BM2	781,508.4248	8,514,167.4290	3,520.3320
BM3	781,980.8909	8,513,952.6020	3,429.0060
BM4	782,005.6942	8,513,918.5520	3,437.7040
BM5	782,196.7988	8,514,366.9160	3,430.8580



MUNICIPALIDAD DISTRITAL DE LIMATAMBO  
ING. FRANCISCO J. ALVAREZ  
INSPECTOR DE PROYECTOS  
CIP. N° 30632

Percy Andres Soto Perez  
INGENIERO CIVIL  
CIP. 94036



"MUNICIPALIDAD DISTRITAL DE LIMATAMBO"  
Alcalde: LEONARDO VARGAS GARZÓN

COMUNIDAD CAMPESINA : PAMPACONGA  
DISTRITO : LIMATAMBO  
PROVINCIA : ANTA  
DEPARTAMENTO : CUSCO

PROYECTISTA:  
ING. HUGO ROY SUYO CASTILLO CIP. 14114  
ESTUDIO:  
DISEÑO:

APROBACION

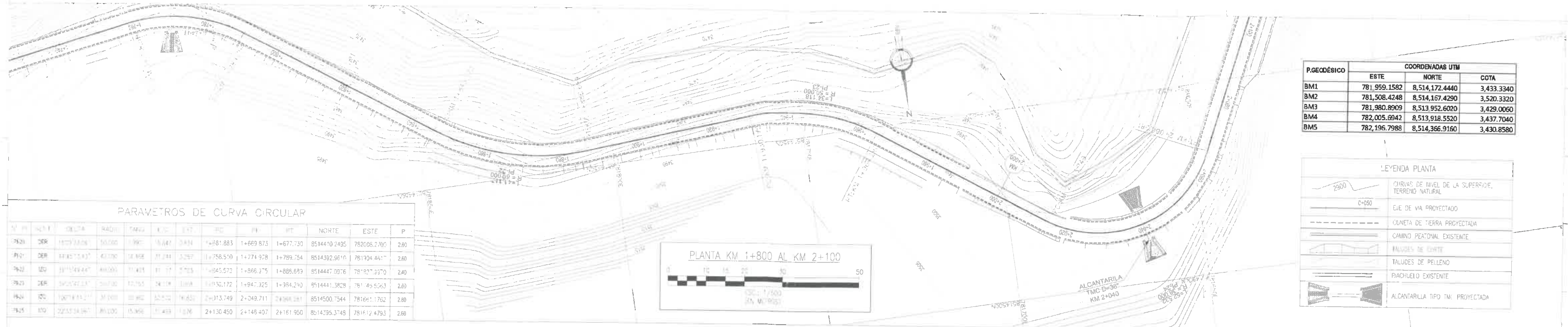
"CREACION DEL CAMINO VECINAL DE LA LOCALIDAD DE CRUZPATA A LOS CENTROS DE PRODUCCION DE PULLAJATA DE LA COMUNIDAD DE PAMPACONGA DISTRITO DE LIMATAMBO - PROVINCIA DE ANTA - DEPARTAMENTO DE CUSCO"

PLANTA Y PERFIL  
KM 1+500 AL KM 1+800

ESCALA :  
INDICADAS  
FECHA :  
SEPTIEMBRE - 2020

CODIGO:  
PP-06

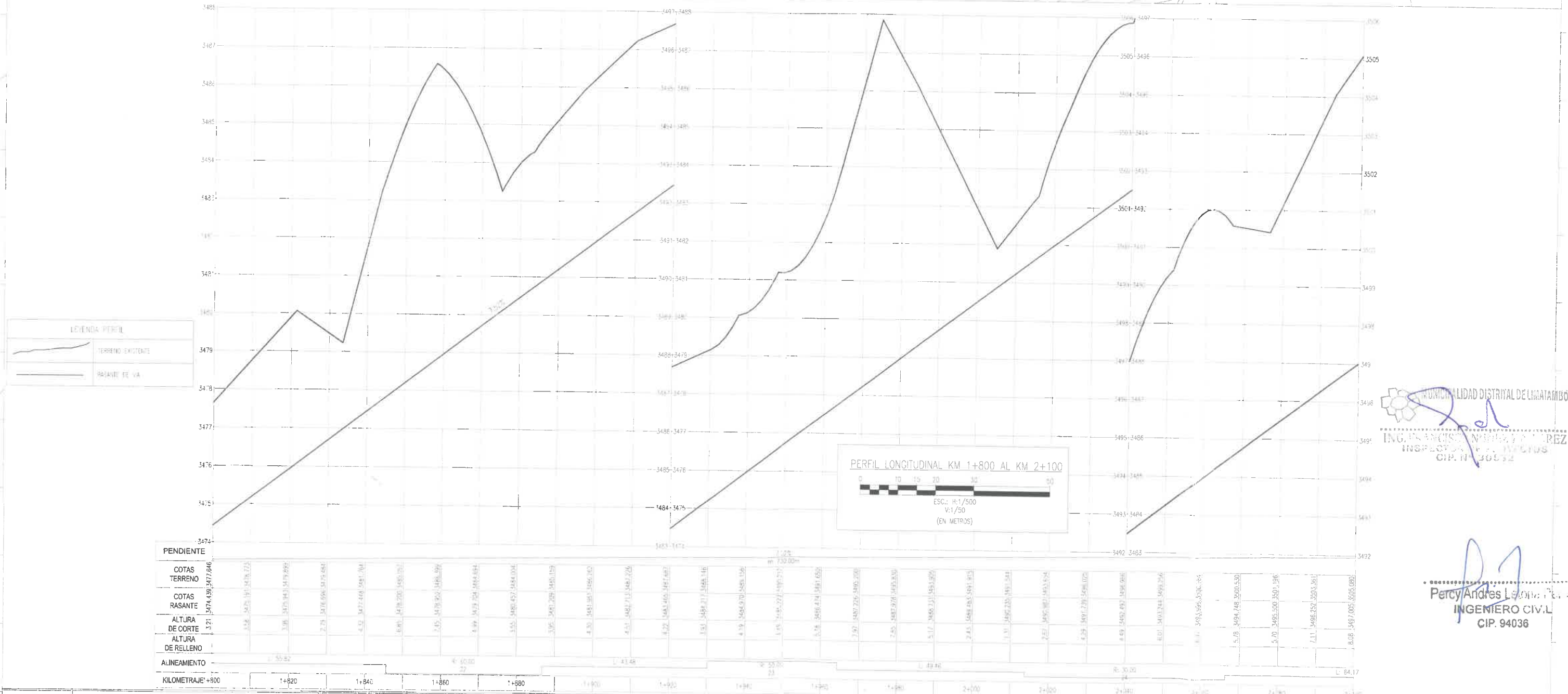




P.GEODÉSICO	COORDENADAS UTM		
	ESTE	NORTE	COTA
BM1	781.959.1582	8.514.172.4440	3.433.3340
BM2	781.508.4248	8.514.157.4290	3.520.3320
BM3	781.980.8909	8.513.952.6020	3.429.0060
BM4	782.005.6942	8.513.918.5520	3.437.7040
BM5	782.196.7988	8.514.366.9160	3.430.8580

LEYENDA PLANTA	
	CURVAS DE NIVEL DE LA SUPERFICIE, TERRENO NATURAL
	EJE DE VIA PROYECTADO
	CUNETAS DE TIERRA PROYECTADA
	CAMINO PEATONAL EXISTENTE
	TALUDES DE ENRTE
	TALUDES DE PELLENO
	PROYECTO EXISTENTE
	ALCANTARILLA TIPO TMI PROYECTADA

PARAMETROS DE CURVA CIRCULAR												
N°	PI	PC	PT	PI	PT	NORTE	ESTE	P				
1	1833.1408	1833.1408	1833.1408	1833.1408	1833.1408	8514410.2495	782008.2700	2.80				
2	1833.1408	1833.1408	1833.1408	1833.1408	1833.1408	8514392.9610	781304.4611	2.80				
3	1833.1408	1833.1408	1833.1408	1833.1408	1833.1408	8514441.0916	781307.2970	2.80				
4	1833.1408	1833.1408	1833.1408	1833.1408	1833.1408	8514441.3828	781495.5563	2.80				
5	1833.1408	1833.1408	1833.1408	1833.1408	1833.1408	8514500.7544	781661.1762	2.80				
6	1833.1408	1833.1408	1833.1408	1833.1408	1833.1408	8514295.3748	781612.4793	2.80				



LEYENDA PERFIL	
	TERRENO EXISTENTE
	RASANTE DE VIA

PENDIENTE	COTAS TERRENO	COTAS RASANTE	ALTURA DE CORTE	ALTURA DE RELLENO	ALINEAMIENTO
3.74	3474.439	3477.646	3.207		1+800
3.74	3474.439	3477.646	3.207		1+820
3.74	3474.439	3477.646	3.207		1+840
3.74	3474.439	3477.646	3.207		1+860
3.74	3474.439	3477.646	3.207		1+880
3.74	3474.439	3477.646	3.207		1+900
3.74	3474.439	3477.646	3.207		1+920
3.74	3474.439	3477.646	3.207		1+940
3.74	3474.439	3477.646	3.207		1+960
3.74	3474.439	3477.646	3.207		1+980
3.74	3474.439	3477.646	3.207		2+000
3.74	3474.439	3477.646	3.207		2+020
3.74	3474.439	3477.646	3.207		2+040
3.74	3474.439	3477.646	3.207		2+060
3.74	3474.439	3477.646	3.207		2+080
3.74	3474.439	3477.646	3.207		2+100

MUNICIPALIDAD DISTRITAL DE LIMATAMBO  
 ING. PAMPA CONGA  
 INSPECCION DE OBRAS  
 CIP. N° 30052

Percy Andres Leonor  
 INGENIERO CIVIL  
 CIP. 94036