

BASES ESTÁNDAR DE ADJUDICACIÓN SIMPLIFICADA PARA LA CONTRATACIÓN DEL SERVICIO DE CONSULTORÍA DE OBRA

Aprobado mediante Directiva N° 001-2019-OSCE/CD



SUB DIRECCIÓN DE NORMATIVIDAD – DIRECCIÓN TÉCNICO NORMATIVA
ORGANISMO SUPERVISOR DE LAS CONTRATACIONES DEL ESTADO - OSCE

SIMBOLOGÍA UTILIZADA:

N°	Símbolo	Descripción
1	[ABC] / [.....]	La información solicitada dentro de los corchetes sombreados debe ser completada por la Entidad durante la elaboración de las bases.
2	[ABC] / [.....]	Es una indicación, o información que deberá ser completada por la Entidad con posterioridad al otorgamiento de la buena pro para el caso específico de la elaboración de la PROFORMA DEL CONTRATO; o por los proveedores, en el caso de los ANEXOS de la oferta.
3	<div>Importante</div> <div>• Abc</div>	Se refiere a consideraciones importantes a tener en cuenta por el órgano encargado de las contrataciones o comité de selección, según corresponda y por los proveedores.
4	<div>Advertencia</div> <div>• Abc</div>	Se refiere a advertencias a tener en cuenta por el órgano encargado de las contrataciones o comité de selección, según corresponda y por los proveedores.
5	<div>Importante para la Entidad</div> <div>• Xyz</div>	Se refiere a consideraciones importantes a tener en cuenta por el órgano encargado de las contrataciones o comité de selección, según corresponda y deben ser eliminadas una vez culminada la elaboración de las bases.

CARACTERÍSTICAS DEL DOCUMENTO:

Las bases estándar deben ser elaboradas en formato WORD, y deben tener las siguientes características:

N°	Características	Parámetros
1	Márgenes	Superior : 2.5 cm Inferior: 2.5 cm Izquierda: 2.5 cm Derecha: 2.5 cm
2	Fuente	Arial
3	Estilo de Fuente	Normal: Para el contenido en general Cursiva: Para el encabezado y pie de página Para las Consideraciones importantes (Ítem 3 del cuadro anterior)
4	Color de Fuente	Automático: Para el contenido en general Azul : Para las Consideraciones importantes (Ítem 3 del cuadro anterior)
5	Tamaño de Letra	16 : Para las dos primeras hojas de las Secciones General y Específica 11 : Para el nombre de los Capítulos. 10 : Para el cuerpo del documento en general 9 : Para el encabezado y pie de página Para el contenido de los cuadros, pudiendo variar, según la necesidad 8 : Para las Notas al pie
6	Alineación	Justificada: Para el contenido en general y notas al pie. Centrada : Para la primera página, los títulos de las Secciones y nombres de los Capítulos)
7	Interlineado	Sencillo
8	Espaciado	Anterior : 0 Posterior : 0
9	Subrayado	Para los nombres de las Secciones y para resaltar o hacer hincapié en algún concepto

INSTRUCCIONES DE USO:

- Una vez registrada la información solicitada dentro de los corchetes sombreados en gris, el texto deberá quedar en letra tamaño 10, con estilo normal, sin formato de negrita y sin sombread.
- La nota **IMPORTANTE** no puede ser modificada ni eliminada en la Sección General. En el caso de la Sección Específica debe seguirse la instrucción que se indica en dicha nota.



BASES ESTÁNDAR DE ADJUDICACIÓN SIMPLIFICADA PARA LA CONTRATACIÓN DEL SERVICIO DE CONSULTORÍA DE OBRA¹

ADJUDICACIÓN SIMPLIFICADA N°18-2023-GRA-SRCH PRIMERA CONVOCATORIA

CONTRATACIÓN DEL SERVICIO DE CONSULTORÍA DE OBRA

CONTRATACION DEL SERVICIO DE CONSULTORIA DE OBRA PARA LA ELABORACION DEL EXPEDIENTE TECNICO DEL PROYECTO “MEJORAMIENTO Y AMPLIACION DEL SERVICIO DE TRANSITABILIDAD DEL CAMINO VECINAL EMP. 3S (GENEROSA) – EMP. 3S (CHINCHEROS) – HUACCANA DEL DISTRITO DE CHINCHEROS – PROVINCIA DE CHINCHEROS – DEPARTAMENTO DE APURIMAC”, CON CUI N°2508713

SETIEMBRE, 2023

¹ Estas Bases se utilizarán para la contratación del servicio de consultoría de obra. Para tal efecto, se deberá tener en cuenta la siguiente definición:

Consultoría de obra: Servicios profesionales altamente calificados consistente en la elaboración del expediente técnico de obras, en la supervisión de la elaboración del expediente técnico de obra o en la supervisión de obras.

DEBER DE COLABORACIÓN

La Entidad y todo proveedor que se someta a las presentes Bases, sea como participante, postor y/o contratista, deben conducir su actuación conforme a los principios previstos en la Ley de Contrataciones del Estado.

En este contexto, se encuentran obligados a prestar su colaboración al OSCE y a la Secretaría Técnica de la Comisión de Defensa de la Libre Competencia del INDECOPI, en todo momento según corresponda a sus competencias, a fin de comunicar presuntos casos de fraude, colusión y corrupción por parte de los funcionarios y servidores de la Entidad, así como los proveedores y demás actores que participan en el proceso de contratación.

De igual forma, deben poner en conocimiento del OSCE y a la Secretaría Técnica de la Comisión de Defensa de la Libre Competencia del INDECOPI los indicios de conductas anticompetitivas que se presenten durante el proceso de contratación, en los términos del Decreto Legislativo N° 1034, "Ley de Represión de Conductas Anticompetitivas", o norma que la sustituya, así como las demás normas de la materia.

La Entidad y todo proveedor que se someta a las presentes Bases, sea como participante, postor y/o contratista del proceso de contratación deben permitir al OSCE o a la Secretaría Técnica de la Comisión de Defensa de la Libre Competencia del INDECOPI el acceso a la información referida a las contrataciones del Estado que sea requerida, prestar testimonio o absolución de posiciones que se requieran, entre otras formas de colaboración.

SECCIÓN GENERAL

DISPOSICIONES COMUNES DEL PROCEDIMIENTO DE SELECCIÓN

(ESTA SECCIÓN NO DEBE SER MODIFICADA EN NINGÚN EXTREMO, BAJO SANCIÓN DE NULIDAD)

CAPÍTULO I ETAPAS DEL PROCEDIMIENTO DE SELECCIÓN

1.1. REFERENCIAS

Cuando en el presente documento se mencione la palabra Ley, se entiende que se está haciendo referencia a la Ley N° 30225, Ley de Contrataciones del Estado, y cuando se mencione la palabra Reglamento, se entiende que se está haciendo referencia al Reglamento de la Ley de Contrataciones del Estado aprobado por Decreto Supremo N° 344-2018-EF.

Las referidas normas incluyen sus respectivas modificaciones, de ser el caso.

1.2. CONVOCATORIA

Se realiza a través de su publicación en el SEACE de conformidad con lo señalado en el artículo 54 del Reglamento, en la fecha señalada en el calendario del procedimiento de selección, debiendo adjuntar las bases y resumen ejecutivo.

1.3. REGISTRO DE PARTICIPANTES

El registro de participantes se realiza conforme al artículo 55 del Reglamento. En el caso de un consorcio, basta que se registre uno (1) de sus integrantes.

Importante

- *Para registrarse como participante en un procedimiento de selección convocado por las Entidades del Estado Peruano, es necesario que los proveedores cuenten con inscripción vigente y estar habilitados ante el Registro Nacional de Proveedores (RNP) que administra el Organismo Supervisor de las Contrataciones del Estado (OSCE). Para obtener mayor información, se puede ingresar a la siguiente dirección electrónica: www.rnp.gob.pe.*
- *Los proveedores que deseen registrar su participación deben ingresar al SEACE utilizando su Certificado SEACE (usuario y contraseña). Asimismo, deben observar las instrucciones señaladas en el documento de orientación "Guía para el registro de participantes electrónico" publicado en <https://www2.seace.gob.pe/>.*
- *En caso los proveedores no cuenten con inscripción vigente en el RNP y/o se encuentren inhabilitados o suspendidos para ser participantes, postores y/o contratistas, el SEACE restringirá su registro, quedando a potestad de estos intentar nuevamente registrar su participación en el procedimiento de selección en cualquier otro momento, dentro del plazo establecido para dicha etapa, siempre que haya obtenido la vigencia de su inscripción o quedado sin efecto la sanción que le impuso el Tribunal de Contrataciones del Estado.*

1.4. FORMULACIÓN DE CONSULTAS Y OBSERVACIONES A LAS BASES

La formulación de consultas y observaciones a las bases se efectúa de conformidad con lo establecido en los numerales 72.1 y 72.2 del artículo 72 del Reglamento, así como el literal a) del artículo 89 del Reglamento.

1.5. ABSOLUCIÓN DE CONSULTAS, OBSERVACIONES E INTEGRACIÓN DE BASES

La absolución de consultas, observaciones e integración de las bases se realizan conforme a las disposiciones previstas en el numeral 72.4 del artículo 72 y el literal a) del artículo 89 del Reglamento.

Importante

- *No se absolverán consultas y observaciones a las bases que se presenten en forma física.*
- *Cuando exista divergencia entre lo indicado en el pliego de absolución de consultas y observaciones y la integración de bases, prevalece lo absuelto en el referido pliego; sin perjuicio, del deslinde de responsabilidades correspondiente.*

1.6. FORMA DE PRESENTACIÓN DE OFERTAS

Las ofertas se presentan conforme lo establecido en el artículo 59 y en el artículo 90 del Reglamento.

Las declaraciones juradas, formatos o formularios previstos en las bases que conforman la oferta deben estar debidamente firmados por el postor (firma manuscrita o digital, según la Ley N° 27269, Ley de Firmas y Certificados Digitales²). Los demás documentos deben ser visados por el postor. En el caso de persona jurídica, por su representante legal, apoderado o mandatario designado para dicho fin y, en el caso de persona natural, por este o su apoderado. No se acepta el pegado de la imagen de una firma o visto. Las ofertas se presentan foliadas.

Importante

- *Los formularios electrónicos que se encuentran en el SEACE y que los proveedores deben llenar para presentar sus ofertas, tienen carácter de declaración jurada.*
- *En caso la información contenida en los documentos escaneados que conforman la oferta no coincida con lo declarado a través del SEACE, prevalece la información declarada en los documentos escaneados.*
- *No se tomará en cuenta las ofertas que se presenten en físico a la Entidad.*

1.7. PRESENTACIÓN Y APERTURA DE OFERTAS

El participante presentará su oferta de manera electrónica a través del SEACE, desde las 00:01 horas hasta las 23:59 horas del día establecido para el efecto en el cronograma del procedimiento; adjuntando el archivo digitalizado que contenga los documentos que conforman la oferta de acuerdo a lo requerido en las bases.

El participante debe verificar antes de su envío, bajo su responsabilidad, que el archivo pueda ser descargado y su contenido sea legible.

Importante

Los integrantes de un consorcio no pueden presentar ofertas individuales ni conformar más de un consorcio en un procedimiento de selección, o en un determinado ítem cuando se trate de procedimientos de selección según relación de ítems.

En la apertura electrónica de la oferta técnica, el órgano encargado de las contrataciones o el comité de selección, según corresponda, verifica la presentación de lo exigido en la sección específica de las bases de conformidad con el numeral 81.2 del artículo 81 del Reglamento y determina si las ofertas responden a las características y/o requisitos y condiciones de los

² Para mayor información sobre la normativa de firmas y certificados digitales ingresar a: <https://www.indecopi.gob.pe/web/firmas-digitales/firmar-y-certificados-digitales>

Términos de Referencia, detallados en la sección específica de las bases. De no cumplir con lo requerido, la oferta se considera no admitida.

1.8. CALIFICACIÓN Y EVALUACIÓN DE LAS OFERTAS

La calificación y evaluación de los postores se realiza conforme los requisitos de calificación y factores de evaluación que se indican en la sección específica de las bases.

La evaluación técnica y económica se realiza sobre la base de:

Oferta técnica : 100 puntos
Oferta económica : 100 puntos

1.8.1 CALIFICACIÓN DE LAS OFERTAS TÉCNICAS

La calificación de las ofertas técnicas se realiza conforme a lo establecido en el numeral 82.1 del artículo 82 del Reglamento.

1.8.2 EVALUACIÓN DE LAS OFERTAS TÉCNICAS

La evaluación de las ofertas técnicas se realiza conforme a lo establecido en los numerales 82.2 y 82.3 del artículo 82 del Reglamento.

1.8.3 APERTURA Y EVALUACIÓN DE OFERTAS ECONÓMICAS

El órgano encargado de las contrataciones o el comité de selección, según corresponda, evalúa las ofertas económicas y determina el puntaje total de las ofertas conforme a lo dispuesto en el artículo 83 del Reglamento así como los coeficientes de ponderación previstos en la sección específica de las bases.

Importante

En el caso de contratación de consultorías de obras a ser prestadas fuera de la provincia de Lima y Callao, cuyo valor referencial no supere los doscientos mil Soles (S/200,000.00), a solicitud del postor se asigna una bonificación equivalente al diez por ciento (10%) sobre el puntaje total obtenido por los postores con domicilio en la provincia donde prestará el servicio, o en las provincias colindantes, sean o no pertenecientes al mismo departamento o región. El domicilio es el consignado en la constancia de inscripción ante el RNP³. Lo mismo aplica en el caso de procedimientos de selección por relación de ítems, cuando algún ítem no supera el monto señalado anteriormente.

1.9. SUBSANACIÓN DE LAS OFERTAS

La subsanación de las ofertas se sujeta a lo establecido en el artículo 60 del Reglamento. El plazo que se otorgue para la subsanación no puede ser inferior a un (1) día hábil.

La solicitud de subsanación se realiza de manera electrónica a través del SEACE y será remitida al correo electrónico consignado por el postor al momento de realizar su inscripción en el RNP, siendo su responsabilidad el permanente seguimiento de las notificaciones a dicho correo. La notificación de la solicitud se entiende efectuada el día de su envío al correo electrónico.

La presentación de las subsanaciones se realiza a través del SEACE. No se tomará en cuenta la subsanación que se presente en físico a la Entidad.

³ La constancia de inscripción electrónica se visualizará en el portal web del Registro Nacional de Proveedores: www.rnp.gob.pe

1.10. OTORGAMIENTO DE LA BUENA PRO

La buena pro se otorga luego de la evaluación correspondiente según lo indicado en el numeral 1.8.3 de la presente sección.

Previo al otorgamiento de la buena pro, el órgano encargado de las contrataciones o el comité de selección, según corresponda, aplica lo dispuesto en los numerales 68.5 y 68.6 del artículo 68 del Reglamento, de ser el caso.

En el supuesto de que dos (2) o más ofertas empaten, el otorgamiento de la buena pro se efectúa siguiendo estrictamente el orden señalado en el numeral 91.2 del artículo 91 del Reglamento.

El desempate mediante sorteo se realiza de manera electrónica a través del SEACE.

Definida la oferta ganadora, el órgano encargado de las contrataciones o el comité de selección, según corresponda, otorga la buena pro, mediante su publicación en el SEACE, incluyendo el cuadro comparativo y las actas debidamente motivadas de los resultados de la admisión, no admisión, calificación, descalificación, evaluación y el otorgamiento de la buena pro.

1.11. CONSENTIMIENTO DE LA BUENA PRO

Cuando se hayan presentado dos (2) o más ofertas, el consentimiento de la buena pro se produce a los cinco (5) días hábiles siguientes de la notificación de su otorgamiento, sin que los postores hayan ejercido el derecho de interponer el recurso de apelación.

En caso que se haya presentado una sola oferta, el consentimiento de la buena pro se produce el mismo día de la notificación de su otorgamiento.

El consentimiento del otorgamiento de la buena pro se publica en el SEACE al día hábil siguiente de producido.

Importante

Una vez consentido el otorgamiento de la buena pro, el órgano encargado de las contrataciones o el órgano de la Entidad al que se haya asignado tal función realiza la verificación de la oferta presentada por el postor ganador de la buena pro conforme lo establecido en el numeral 64.6 del artículo 64 del Reglamento.

CAPÍTULO II SOLUCIÓN DE CONTROVERSIAS DURANTE EL PROCEDIMIENTO DE SELECCIÓN

2.1. RECURSO DE APELACIÓN

A través del recurso de apelación se pueden impugnar los actos dictados durante el desarrollo del procedimiento de selección hasta antes del perfeccionamiento del contrato.

El recurso de apelación se presenta ante la Entidad convocante, y es conocido y resuelto por su Titular, cuando el valor referencial sea igual o menor a cincuenta (50) UIT. Cuando el valor referencial sea mayor a dicho monto, el recurso de apelación se presenta ante y es resuelto por el Tribunal de Contrataciones del Estado.

En los procedimientos de selección según relación de ítems, el valor referencial total del procedimiento determina ante quién se presenta el recurso de apelación.

Los actos que declaren la nulidad de oficio, la cancelación del procedimiento de selección y otros actos emitidos por el Titular de la Entidad que afecten la continuidad de este, se impugnan ante el Tribunal de Contrataciones del Estado.

Importante

- *Una vez otorgada la buena pro, el órgano encargado de las contrataciones o el comité de selección, según corresponda, está en la obligación de permitir el acceso de los participantes y postores al expediente de contratación, salvo la información calificada como secreta, confidencial o reservada por la normativa de la materia, a más tardar dentro del día siguiente de haberse solicitado por escrito.*
- *A efectos de recoger la información de su interés, los postores pueden valerse de distintos medios, tales como: (i) la lectura y/o toma de apuntes, (ii) la captura y almacenamiento de imágenes, e incluso (iii) pueden solicitar copia de la documentación obrante en el expediente, siendo que, en este último caso, la Entidad deberá entregar dicha documentación en el menor tiempo posible, previo pago por tal concepto.*
- *El recurso de apelación se presenta ante la Mesa de Partes del Tribunal o ante las oficinas desconcentradas del OSCE o en la Unidad de Trámite Documentario de la Entidad, según corresponda.*

2.2. PLAZOS DE INTERPOSICIÓN DEL RECURSO DE APELACIÓN

La apelación contra el otorgamiento de la buena pro o contra los actos dictados con anterioridad a ella se interpone dentro de los cinco (5) días hábiles siguientes de haberse notificado el otorgamiento de la buena pro.

La apelación contra los actos dictados con posterioridad al otorgamiento de la buena pro, contra la declaración de nulidad, cancelación y declaratoria de desierto del procedimiento, se interpone dentro de los cinco (5) días hábiles siguientes de haberse tomado conocimiento del acto que se desea impugnar.

CAPÍTULO III DEL CONTRATO

3.1. PERFECCIONAMIENTO DEL CONTRATO

Los plazos y el procedimiento para perfeccionar el contrato se realiza conforme a lo indicado en el artículo 141 del Reglamento.

Para perfeccionar el contrato, el postor ganador de la buena pro debe presentar los documentos señalados en el artículo 139 del Reglamento y los previstos en la sección específica de las bases.

3.2. GARANTÍAS

Las garantías que deben otorgar los postores y/o contratistas, según corresponda, son las de fiel cumplimiento del contrato y por los adelantos.

3.2.1. GARANTÍA DE FIEL CUMPLIMIENTO

Como requisito indispensable para perfeccionar el contrato, el postor ganador debe entregar a la Entidad la garantía de fiel cumplimiento del mismo por una suma equivalente al diez por ciento (10%) del monto del contrato original. Esta se mantiene vigente hasta el consentimiento de la liquidación final.

3.2.2. GARANTÍA DE FIEL CUMPLIMIENTO POR PRESTACIONES ACCESORIAS

En las contrataciones que conllevan la ejecución de prestaciones accesorias, tales como mantenimiento, reparación o actividades afines, se otorga una garantía adicional por una suma equivalente al diez por ciento (10%) del monto del contrato de la prestación accesoria, la misma que debe ser renovada periódicamente hasta el cumplimiento total de las obligaciones garantizadas.

Importante

En los contratos de consultorías de obras que celebren las Entidades con las micro y pequeñas empresas, estas últimas pueden otorgar como garantía de fiel cumplimiento el diez por ciento (10%) del monto del contrato, porcentaje que es retenido por la Entidad durante la primera mitad del número total de pagos a realizarse, de forma prorrateada en cada pago, con cargo a ser devuelto a la finalización del mismo, conforme lo establecen los numerales 149.4 y 149.5 del artículo 149 del Reglamento y numeral 151.2 del artículo 151 del Reglamento.

3.2.3. GARANTÍA POR ADELANTO

En caso se haya previsto en la sección específica de las bases la entrega de adelantos, el contratista debe presentar una garantía emitida por idéntico monto conforme a lo estipulado en el artículo 153 del Reglamento.

3.3. REQUISITOS DE LAS GARANTÍAS

Las garantías que se presenten deben ser incondicionales, solidarias, irrevocables y de realización automática en el país, al solo requerimiento de la Entidad. Asimismo, deben ser emitidas por empresas que se encuentren bajo la supervisión directa de la Superintendencia de Banca, Seguros y Administradoras Privadas de Fondos de Pensiones y que cuenten con clasificación de riesgo B o superior. Asimismo, deben estar autorizadas para emitir garantías; o

estar consideradas en la última lista de bancos extranjeros de primera categoría que periódicamente publica el Banco Central de Reserva del Perú.

Importante

Corresponde a la Entidad verificar que las garantías presentadas por el postor ganador de la buena pro y/o contratista cumplan con los requisitos y condiciones necesarios para su aceptación y eventual ejecución; sin perjuicio de la determinación de las responsabilidades funcionales que correspondan.

Advertencia

Los funcionarios de las Entidades no deben aceptar garantías emitidas bajo condiciones distintas a las establecidas en el presente numeral, debiendo tener en cuenta lo siguiente:

- 1. La clasificadora de riesgo que asigna la clasificación a la empresa que emite la garantía debe encontrarse listada en el portal web de la SBS (<http://www.sbs.gob.pe/sistema-financiero/clasificadoras-de-riesgo>).*
- 2. Se debe identificar en la página web de la clasificadora de riesgo respectiva, cuál es la clasificación vigente de la empresa que emite la garantía, considerando la vigencia a la fecha de emisión de la garantía.*
- 3. Para fines de lo establecido en el artículo 148 del Reglamento, la clasificación de riesgo B, incluye las clasificaciones B+ y B.*
- 4. Si la empresa que otorga la garantía cuenta con más de una clasificación de riesgo emitida por distintas empresas listadas en el portal web de la SBS, bastará que en una de ellas cumpla con la clasificación mínima establecida en el Reglamento.*

En caso exista alguna duda sobre la clasificación de riesgo asignada a la empresa emisora de la garantía, se deberá consultar a la clasificadora de riesgos respectiva.

De otro lado, además de cumplir con el requisito referido a la clasificación de riesgo, a efectos de verificar si la empresa emisora se encuentra autorizada por la SBS para emitir garantías, debe revisarse el portal web de dicha Entidad (<http://www.sbs.gob.pe/sistema-financiero/relacion-de-empresas-que-se-encuentran-autorizadas-a-emitir-cartas-fianza>).

Los funcionarios competentes deben verificar la autenticidad de la garantía a través de los mecanismos establecidos (consulta web, teléfono u otros) por la empresa emisora.

3.4. EJECUCIÓN DE GARANTÍAS

La Entidad puede solicitar la ejecución de las garantías conforme a los supuestos contemplados en el artículo 155 del Reglamento.

3.5. ADELANTOS

La Entidad puede entregar adelantos directos al contratista, los que en ningún caso exceden en conjunto del treinta por ciento (30%) del monto del contrato original, siempre que ello haya sido previsto en la sección específica de las bases.

3.6. PENALIDADES

3.6.1. PENALIDAD POR MORA EN LA EJECUCIÓN DE LA PRESTACIÓN

En caso de retraso injustificado del contratista en la ejecución de las prestaciones objeto del contrato, la Entidad le aplica automáticamente una penalidad por mora por cada día de atraso, de conformidad con el artículo 162 del Reglamento.

3.6.2. OTRAS PENALIDADES

La Entidad puede establecer penalidades distintas a la mencionada en el numeral precedente, según lo previsto en el artículo 163 del Reglamento y lo indicado en la sección específica de las bases.

Estos dos tipos de penalidades se calculan en forma independiente y pueden alcanzar cada una un monto máximo equivalente al diez por ciento (10%) del monto del contrato vigente, o de ser el caso, del ítem que debió ejecutarse.

3.7. PAGOS

El pago se realiza después de ejecutada la respectiva prestación, pudiendo contemplarse pagos a cuenta, según la forma establecida en la sección específica de las bases o en el contrato.

La Entidad paga las contraprestaciones pactadas a favor del contratista dentro de los diez (10) días calendario siguientes de otorgada la conformidad de los servicios, siempre que se verifiquen las condiciones establecidas en el contrato para ello, bajo responsabilidad del funcionario competente.

La conformidad se emite en un plazo máximo de quince (15) días, bajo responsabilidad del funcionario que debe emitir la conformidad.

En el caso que se haya suscrito contrato con un consorcio, el pago se realizará de acuerdo a lo que se indique en el contrato de consorcio.

Advertencia

En caso de retraso en los pagos a cuenta o pago final por parte de la Entidad, salvo que se deba a caso fortuito o fuerza mayor, esta reconoce al contratista los intereses legales correspondientes, de conformidad con el artículo 39 de la Ley y 171 del Reglamento, debiendo repetir contra los responsables de la demora injustificada.

3.8. INCUMPLIMIENTO DEL CONTRATO

Las causales para la resolución del contrato, serán aplicadas de conformidad con el artículo 36 de la Ley y 164 del Reglamento.

3.9. DISPOSICIONES FINALES

Todos los demás aspectos del presente procedimiento no contemplados en las bases se regirán supletoriamente por la Ley y su Reglamento, así como por las disposiciones legales vigentes.

SECCIÓN ESPECÍFICA

CONDICIONES ESPECIALES DEL PROCEDIMIENTO DE SELECCIÓN

(EN ESTA SECCIÓN LA ENTIDAD DEBERÁ COMPLETAR LA INFORMACIÓN EXIGIDA, DE ACUERDO A LAS INSTRUCCIONES INDICADAS)

CAPÍTULO I GENERALIDADES

1.1. ENTIDAD CONVOCANTE

Nombre : SUB REGION CHINCHEROS
RUC N° : 20490338773
Domicilio legal : JR. COTABAMBAS N°121 – CHINCHEROS - APURIMAC
Teléfono: :
Correo electrónico: : Oficinadeadquisiciones.srch@gmail.com

1.2. OBJETO DE LA CONVOCATORIA

El presente procedimiento de selección tiene por objeto la contratación del servicio de consultoría de obra para **CONTRATACION DEL SERVICIO DE CONSULTORIA DE OBRA PARA LA ELABORACION DEL EXPEDIENTE TECNICO DEL PROYECTO “MEJORAMIENTO Y AMPLIACION DEL SERVICIO DE TRANSITABILIDAD DEL CAMINO VECINAL EMP. 3S (GENEROSA) – EMP. 3S (CHINCHEROS) – HUACCANA DEL DISTRITO DE CHINCHEROS – PROVINCIA DE CHINCHEROS – DEPARTAMENTO DE APURIMAC”, CON CUI N°2508713.**

ITEM	SUB ITEM	DESCRIPCION	UNIDAD DE MEDIDA	CANTIDAD REQUERIDA
1	1.1	CONTRATACION DEL SERVICIO DE CONSULTORIA DE OBRA PARA LA ELABORACION DEL EXPEDIENTE TECNICO	SERVICIO DE CONSULTORIA DE OBRA	01

1.3. VALOR REFERENCIAL⁴

El valor referencial asciende a **S/. 120,000.00 (CIENTO VEINTE MIL CON 00/100 SOLES)**, incluidos los impuestos de Ley y cualquier otro concepto que incida en el costo total del servicio de consultoría de obra. El valor referencial ha sido calculado al mes de **AGOSTO** del 2023.

Valor Referencial (VR)	Límites ⁵	
	Inferior	Superior
S/. 120,000.00 (CIENTO VEINTE MIL CON 00/100 SOLES)	S/. 108,000.00 (CIENTO OCHO MIL CON 00/100 SOLES)	S/. 132,000.00 (CIENTO TREINTA Y DOS MIL CON 00/100 SOLES)

Importante

Las ofertas económicas no pueden exceder los límites del valor referencial de conformidad con el numeral 28.2 del artículo 28 de la Ley.

⁴ El monto del valor referencial indicado en esta sección de las bases no debe diferir del monto del valor referencial consignado en la ficha del procedimiento en el SEACE. No obstante, de existir contradicción entre estos montos, primará el monto del valor referencial indicado en las bases aprobadas.

⁵ De acuerdo a lo señalado en el artículo 48 del Reglamento, estos límites se calculan considerando dos (2) decimales. Para ello, si el límite inferior tiene más de dos decimales, se aumenta en un dígito el valor del segundo decimal; en el caso del límite superior, se considera el valor del segundo decimal sin efectuar el redondeo.

1.4. EXPEDIENTE DE CONTRATACIÓN

El expediente de contratación fue aprobado mediante **MEMORANDUM N°060-2023/GRA-SRCH-ADM/WMA** el **05 de Setiembre del 2023**.

1.5. FUENTE DE FINANCIAMIENTO

5-18 CANON Y SOBRECANON, REGALIAS, RENTA DE ADUANAS Y PARTICIPACIONES

Importante

La fuente de financiamiento debe corresponder a aquella prevista en la Ley de Equilibrio Financiero del Presupuesto del Sector Público del año fiscal en el cual se convoca el procedimiento de selección.

1.6. SISTEMA DE CONTRATACIÓN

El presente procedimiento se rige por el sistema de **A SUMA ALZADA**, de acuerdo con lo establecido en el expediente de contratación respectivo.

Importante

En el caso de supervisión de obras, cuando se haya previsto que las actividades comprenden la liquidación del contrato de obra, la supervisión se rige bajo el sistema de tarifas mientras que la liquidación se rige bajo el sistema a suma alzada.

1.7. ALCANCES DEL REQUERIMIENTO

El alcance de la prestación está definido en el Capítulo III de la presente sección de las bases.

1.8. PLAZO DE PRESTACIÓN DEL SERVICIO DE CONSULTORÍA DE OBRA

Los servicios de consultoría de obra materia de la presente convocatoria se prestarán en el plazo de **SETENTA Y CINCO (75) DIAS CALENDARIOS**, en concordancia con lo establecido en el expediente de contratación.

Importante

En el caso de supervisión de obras, el plazo inicial del contrato debe estar vinculado al del contrato de la obra a ejecutar y comprender hasta la liquidación de la obra, de conformidad con el artículo 10 de la Ley.

1.9. COSTO DE REPRODUCCIÓN Y ENTREGA DE BASES

Los participantes registrados tienen el derecho de recabar un ejemplar de las bases, para cuyo efecto deben cancelar S/. 5.00 (CINCO CON 00/100 SOLES) en CAJA DE LA SUB REGION CHINCHEROS sito JR. COTABAMBAS N°121 – CHINCHEROS - APURIMAC.

Importante

El costo de entrega de un ejemplar de las bases no puede exceder el costo de su reproducción.

1.10. BASE LEGAL

- Ley N° 31638 Ley de Presupuesto del Sector Público para el Año Fiscal 2023
- Ley N° 31639 -Ley de Equilibrio Financiero del Presupuesto del Sector Público del año fiscal 2023.
- Ley N° 31640 - Ley de Endeudamiento del Sector Público para el Año Fiscal 2023.
- Ley N° 30225 – Ley de Contrataciones del Estado

- Decreto Legislativo N° 1444 que modifica la Ley N° 30225 “Ley de Contrataciones del Estado”, en adelante la Ley.
- Decreto Supremo N° 344-2018-EF que aprueba el Reglamento de la “Ley de Contrataciones del Estado”, y sus modificatorias.
- Ley N° 27444 Ley de Procedimiento Administrativo General y sus modificatorias.

Las referidas normas incluyen sus respectivas modificaciones, de ser el caso.

CAPÍTULO II DEL PROCEDIMIENTO DE SELECCIÓN

2.1. CALENDARIO DEL PROCEDIMIENTO DE SELECCIÓN

Según el cronograma de la ficha de selección de la convocatoria publicada en el SEACE.

Importante

De conformidad con la vigesimosegunda Disposición Complementaria Final del Reglamento, en caso la Entidad (Ministerios y sus organismos públicos, programas o proyectos adscritos) haya difundido el requerimiento a través del SEACE siguiendo el procedimiento establecido en dicha disposición, no procede formular consultas u observaciones al requerimiento.

2.2. CONTENIDO DE LAS OFERTAS

2.2.1. OFERTA TÉCNICA

La oferta contendrá, además de un índice de documentos⁶, la siguiente documentación:

2.2.1.1. Documentación de presentación obligatoria

A. Documentos para la admisión de la oferta

a.1) Declaración jurada de datos del postor. (**Anexo N° 1**)

a.2) Documento que acredite la representación de quien suscribe la oferta.

En caso de persona jurídica, copia del certificado de vigencia de poder del representante legal, apoderado o mandatario designado para tal efecto.

En caso de persona natural, copia del documento nacional de identidad o documento análogo, o del certificado de vigencia de poder otorgado por persona natural, del apoderado o mandatario, según corresponda.

En el caso de consorcios, este documento debe ser presentado por cada uno de los integrantes del consorcio que suscriba la promesa de consorcio, según corresponda.

Advertencia

De acuerdo con el artículo 4 del Decreto Legislativo N° 1246, las Entidades están prohibidas de exigir a los administrados o usuarios la información que puedan obtener directamente mediante la interoperabilidad a que se refieren los artículos 2 y 3 de dicho Decreto Legislativo. En esa medida, si la Entidad es usuaria de la Plataforma de Interoperabilidad del Estado – PIDE⁷ y siempre que el servicio web se encuentre activo en el Catálogo de Servicios de dicha plataforma, no corresponderá exigir el certificado de vigencia de poder y/o documento nacional de identidad.

a.3) Declaración jurada de acuerdo con el literal b) del artículo 52 del Reglamento. (**Anexo N° 2**)

⁶ La omisión del índice no determina la no admisión de la oferta.

⁷ Para mayor información de las Entidades usuarias y del Catálogo de Servicios de la Plataforma de Interoperabilidad del Estado – PIDE ingresar al siguiente enlace <https://www.gobiernodigital.gob.pe/interoperabilidad/>

- a.4) Declaración jurada de cumplimiento de los Términos de Referencia contenidos en el numeral 3.1 del Capítulo III de la presente sección. (**Anexo N° 3**)
- a.5) Declaración jurada de plazo de prestación del servicio de consultoría de obra. (**Anexo N° 4**).
- a.6) Promesa de consorcio con firmas legalizadas, de ser el caso, en la que se consigne los integrantes, el representante común, el domicilio común y las obligaciones a las que se compromete cada uno de los integrantes del consorcio así como el porcentaje equivalente a dichas obligaciones. (**Anexo N° 5**)

Importante

El órgano encargado de las contrataciones o el comité de selección, según corresponda, verifica la presentación de los documentos requeridos. De no cumplir con lo requerido, la oferta se considera no admitida.

B. Documentos para acreditar los requisitos de calificación

Incorporar en la oferta los documentos que acreditan los “**Requisitos de Calificación**” que se detallan en el numeral 3.2 del Capítulo III de la presente sección de las bases.

2.2.1.2. Documentación de presentación facultativa:

- a) En el caso de microempresas y pequeñas empresas integradas por personas con discapacidad, o en el caso de consorcios conformados en su totalidad por estas empresas, deben presentar la constancia o certificado con el cual acredite su inscripción en el Registro de Empresas Promocionales para Personas con Discapacidad⁸.
- b) Incorporar en la oferta los documentos que acreditan los “**Factores de Evaluación**” establecidos en el Capítulo IV de la presente sección de las bases, a efectos de obtener el puntaje previsto en dicho Capítulo para cada factor.
- c) Solicitud de bonificación por tener la condición de micro y pequeña empresa. (**Anexo N° 11**)
- d) Los postores con domicilio en la provincia donde se prestará el servicio de consultoría de obra, o en las provincias colindantes, sean o no pertenecientes al mismo departamento o región, pueden presentar la solicitud de bonificación por servicios prestados fuera de la provincia de Lima y Callao, según Anexo N° 10.

Advertencia

El órgano encargado de las contrataciones o el comité de selección, según corresponda, no podrá exigir al postor la presentación de documentos que no hayan sido indicados en los acápites “Documentos para la admisión de la oferta”, “Requisitos de calificación” y “Factores de evaluación”.

2.2.2. OFERTA ECONÓMICA

La oferta económica expresada en SOLES. Adjuntar obligatoriamente el **Anexo N° 6**.

El monto total de la oferta económica y los subtotales que lo componen deben ser expresados con dos (2) decimales. Los precios unitarios o tarifas pueden ser expresados con más de dos (2) decimales.

⁸ Dicho documento se tendrá en consideración en caso de empate, conforme a lo previsto en el artículo 91 del Reglamento.

Importante

- *El órgano encargado de las contrataciones o el comité de selección, según corresponda, declara no admitidas las ofertas que no se encuentren dentro de los límites del valor referencial previstos en el numeral 28.2 del artículo 28 de la Ley.*
- *La estructura de costos, se presenta para el perfeccionamiento del contrato.*

2.3. DETERMINACIÓN DEL PUNTAJE TOTAL DE LAS OFERTAS

Una vez evaluadas las ofertas técnica y económica se procederá a determinar el puntaje total de las mismas.

El puntaje total de las ofertas es el promedio ponderado de ambas evaluaciones, obtenido de la aplicación de la siguiente fórmula:

$$PTPi = c_1 PT_i + c_2 Pe_i$$

Donde:

- PTPi = Puntaje total del postor i
PTi = Puntaje por evaluación técnica del postor i
Pei = Puntaje por evaluación económica del postor i
c₁ = Coeficiente de ponderación para la evaluación técnica.
c₂ = Coeficiente de ponderación para la evaluación económica.

Se aplicarán las siguientes ponderaciones:

- c₁ = 0.80
c₂ = 0.20

Donde: c₁ + c₂ = 1.00

2.4. PRESENTACIÓN DEL RECURSO DE APELACIÓN

“El recurso de apelación se presenta ante la Unidad de Trámite Documentario de la Entidad.

En caso el participante o postor opte por presentar recurso de apelación y por otorgar la garantía mediante depósito en cuenta bancaria, se debe realizar el abono en:

- N ° de Cuenta : **00403002100**
Banco : **BANCO DE LA NACION**
N° CCI⁹ : [.....]

2.5. REQUISITOS PARA PERFECCIONAR EL CONTRATO

El postor ganador de la buena pro debe presentar los siguientes documentos para perfeccionar el contrato:

- Garantía de fiel cumplimiento del contrato.
- Garantía de fiel cumplimiento por prestaciones accesorias, de ser el caso.
- Contrato de consorcio con firmas legalizadas ante Notario de cada uno de los integrantes, de ser el caso.
- Código de cuenta interbancaria (CCI) o, en el caso de proveedores no domiciliados, el número de su cuenta bancaria y la entidad bancaria en el exterior.
- Copia de la vigencia del poder del representante legal de la empresa que acredite que cuenta con facultades para perfeccionar el contrato, cuando corresponda.

⁹ En caso de transferencia interbancaria.

- f) Copia de DNI del postor en caso de persona natural, o de su representante legal en caso de persona jurídica.

Advertencia

De acuerdo con el artículo 4 del Decreto Legislativo N° 1246, las Entidades están prohibidas de exigir a los administrados o usuarios la información que puedan obtener directamente mediante la interoperabilidad a que se refieren los artículos 2 y 3 de dicho Decreto Legislativo. En esa medida, si la Entidad es usuaria de la Plataforma de Interoperabilidad del Estado – PIDE¹⁰ y siempre que el servicio web se encuentre activo en el Catálogo de Servicios de dicha plataforma, no corresponderá exigir los documentos previstos en los literales e) y f).

- g) Domicilio para efectos de la notificación durante la ejecución del contrato.
h) Detalle de los precios unitarios de la oferta económica¹¹.
i) Estructura de costos de la oferta económica.
j) Detalle del monto de la oferta económica de cada uno de los servicios de consultoría de obra que conforman el paquete¹².
k) Copia de los diplomas que acrediten la formación académica requerida del personal clave, en caso que el grado o título profesional requerido no se encuentren publicados en el Registro Nacional de Grados Académicos y Títulos Profesionales a cargo de la de la Superintendencia Nacional de Educación Superior Universitaria – SUNEDU¹³.
l) Copia de (i) contratos y su respectiva conformidad o (ii) constancias o (iii) certificados o (iv) cualquier otra documentación que, de manera fehaciente demuestre la experiencia del personal clave.
m) Copia de documentos que sustenten la propiedad, la posesión, el compromiso de compra venta o alquiler u otro documento que acredite la disponibilidad del requisito de calificación equipamiento estratégico. En el caso que el postor ganador sea un consorcio los documentos de acreditación de este requisito pueden estar a nombre del consorcio o de uno de sus integrantes¹⁴.

Importante

- La Entidad debe aceptar las diferentes denominaciones utilizadas para acreditar la carrera profesional requerida, aun cuando no coincida literalmente con aquella prevista en los requisitos de calificación (por ejemplo Ingeniería Ambiental, Ingeniería en Gestión Ambiental, Ingeniería y Gestión Ambiental u otras denominaciones).*
- Los documentos que acreditan la experiencia del personal clave deben incluir como mínimo los nombres y apellidos del personal, el cargo desempeñado, el plazo de la prestación indicando el día, mes y año de inicio y culminación, el nombre de la Entidad u organización que emite el documento, la fecha de emisión y nombres y apellidos de quien suscribe el documento.*

En caso estos documentos establezcan el plazo de la experiencia adquirida por el personal clave en meses sin especificar los días la Entidad debe considerar el mes completo.

De presentarse experiencia ejecutada paralelamente (traslape), para el cómputo del tiempo de dicha experiencia sólo se considerará una vez el periodo traslapado. No obstante, de presentarse periodos traslapados en el supervisor de obra, no se considera ninguna de las experiencias acreditadas, salvo la supervisión de obras por paquete.

¹⁰ Para mayor información de las Entidades usuarias y del Catálogo de Servicios de la Plataforma de Interoperabilidad del Estado – PIDE ingresar al siguiente enlace <https://www.gobiernodigital.gob.pe/interoperabilidad/>

¹¹ Incluir solo en caso de la contratación bajo el sistema a suma alzada.

¹² Incluir solo en caso de contrataciones por paquete.

¹³ <https://enlinea.sunedu.gob.pe/>

¹⁴ Incluir solo en caso se haya incluido el equipamiento estratégico como requisito de calificación.

Se considerará aquella experiencia que no tenga una antigüedad mayor a veinticinco (25) años anteriores a la fecha de la presentación de ofertas.

Asimismo, la Entidad debe valorar de manera integral los documentos presentados para acreditar dicha experiencia. En tal sentido, aun cuando en los documentos presentados la denominación del cargo o puesto no coincida literalmente con aquella prevista en los requisitos de calificación, se deberá validar la experiencia si las actividades que realizó el profesional corresponden con la función propia del cargo o puesto requerido.

- Cuando el postor ganador de la buena pro presenta como personal clave a profesionales que se encuentren prestando servicios como residente o supervisor en obras contratadas por la Entidad que no cuentan con recepción, procede otorgar plazo adicional para subsanar, conforme lo previsto en el literal a) del artículo 141 del Reglamento.*
- En caso que el postor ganador de la buena pro sea un consorcio, las garantías que presente este para el perfeccionamiento del contrato, así como durante la ejecución contractual, de ser el caso, además de cumplir con las condiciones establecidas en el artículo 33 de la Ley y en el artículo 148 del Reglamento, deben consignar expresamente el nombre completo o la denominación o razón social de los integrantes del consorcio, en calidad de garantizados, de lo contrario no podrán ser aceptadas por las Entidades. No se cumple el requisito antes indicado si se consigna únicamente la denominación del consorcio, conforme lo dispuesto en la Directiva “Participación de Proveedores en Consorcio en las Contrataciones del Estado”.*
- En los contratos de consultoría de obras que celebren las Entidades con las micro y pequeñas empresas, estas últimas pueden otorgar como garantía de fiel cumplimiento el diez por ciento (10%) del monto del contrato, porcentaje que es retenido por la Entidad durante la primera mitad del número total de pagos a realizarse, de forma prorrateada en cada pago, con cargo a ser devuelto a la finalización del mismo, conforme lo establece el numeral 149.4 del artículo 149 y el numeral 151.2 del artículo 151 del Reglamento. Para dicho efecto los postores deben encontrarse registrados en el REMYPE, consignando en la Declaración Jurada de Datos del Postor (Anexo N° 1) o en la solicitud de retención de la garantía durante el perfeccionamiento del contrato, que tienen la condición de MYPE, lo cual será verificado por la Entidad en el link <http://www2.trabajo.gob.pe/servicios-en-linea-2-2> opción consulta de empresas acreditadas en el REMYPE.*

- Corresponde a la Entidad verificar que las garantías presentadas por el postor ganador de la buena pro cumplan con los requisitos y condiciones necesarios para su aceptación y eventual ejecución; sin perjuicio de la determinación de las responsabilidades funcionales que correspondan.*
- De conformidad con el Reglamento Consular del Perú aprobado mediante Decreto Supremo N° 076-2005-RE para que los documentos públicos y privados extendidos en el exterior tengan validez en el Perú, deben estar legalizados por los funcionarios consulares peruanos y refrendados por el Ministerio de Relaciones Exteriores del Perú, salvo que se trate de documentos públicos emitidos en países que formen parte del Convenio de la Apostilla, en cuyo caso bastará con que estos cuenten con la Apostilla de la Haya¹⁵.*
- La Entidad no puede exigir documentación o información adicional a la consignada en el presente numeral para el perfeccionamiento del contrato.*

2.6. PERFECCIONAMIENTO DEL CONTRATO

El contrato se perfecciona con la suscripción del documento que lo contiene. Para dicho efecto el postor ganador de la buena pro, dentro del plazo previsto en el artículo 141 del Reglamento, debe presentar la documentación requerida en la Sub Región Chincheros sito Jr. Cotabambas N°121 – Provincia de Chincheros – Región Apurímac.

¹⁵ Según lo previsto en la Opinión N° 009-2016/DTN.

2.7. FORMA DE PAGO

La Entidad realizará el pago de la contraprestación pactada a favor del contratista en **PAGOS PARCIALES**, tal como indica el siguiente detalle:

	ENTREGABLE	PAGA A LA	% VAL
1	Por la entrega del plan de trabajo y el Primer Entregable: A la conformidad y aprobación del plan de trabajo y el primer entregable según TDR, (según el informe del supervisor del estudio y la Sub Gerencia de Infraestructura de la Gerencia Sub Regional Chincheros)	A la entrega e informe de conformidad del plan de trabajo y Primer Entregable por parte de la sub gerencia de infraestructura de la Sub Región Chincheros, previo informe de evaluación.	30% DEL MONTO CONTRACTUAL
2	Por la entrega del Segundo Entregable: A la conformidad y aprobación del segundo entregable según TDR. (según el informe del supervisor del estudio y la Sub Gerencia de Infraestructura de la Gerencia Sub Regional Chincheros)	A la entrega e informe de conformidad del Segundo Entregable por parte de la sub gerencia de infraestructura de la Sub Región Chincheros, previo informe de evaluación.	50% DEL MONTO CONTRACTUAL
3	Por la entrega del Tercer Entregable: A la conformidad y aprobación del tercer entregable (FINAL) según TDR, (según el informe del supervisor del estudio y la Sub Gerencia de infraestructura de la Gerencia Sub Regional Chincheros)	A la entrega e informe del Tercer Entregable (FINAL) por parte de la sub gerencia de infraestructura de la Sub Región Chincheros, y la aprobación mediante acto resolutivo por la entidad contratante.	20% DEL MONTO CONTRACTUAL

Para efectos del pago de las contraprestaciones ejecutadas por el contratista, la Entidad debe contar con la siguiente documentación:

- Informe del funcionario responsable de la Sub Gerencia de Infraestructura emitiendo la conformidad de la prestación efectuada.
- Comprobante de pago.

Dicha documentación se debe presentar en Mesa de Partes de la Sub Región Chincheros, sito en Jr. Cotabambas N°121 – Provincia de Chincheros – Región Apurímac.

CAPÍTULO III REQUERIMIENTO

Importante

De conformidad con el numeral 29.8 del artículo 29 del Reglamento, el área usuaria es responsable de la adecuada formulación del requerimiento, debiendo asegurar la calidad técnica y reducir la necesidad de su reformulación por errores o deficiencias técnicas que repercutan en el proceso de contratación

3.1. TERMINOS DE REFERENCIA

TÉRMINOS DE REFERENCIA

CONTRATACIÓN DEL SERVICIO DE CONSULTORÍA DE OBRA PARA LA ELABORACIÓN DEL EXPEDIENTE TÉCNICO DEL PROYECTO “MEJORAMIENTO Y AMPLIACIÓN DEL SERVICIO DE TRANSITABILIDAD DEL CAMINO VECINAL EMP. 3S (GENEROSA) - EMP. 3S (CHINCHEROS) - HUACCANA DEL DISTRITO DE CHINCHEROS - PROVINCIA DE CHINCHEROS - DEPARTAMENTO DE APURÍMAC”, CON CUI N° 2508713.

GENERALIDADES

1. UNIDAD ORGÁNICA

	SEGÚN EL FORMATO DE FORMULACIÓN Y EVALUACIÓN	FASE DE EJECUCIÓN
DPMI	DPMI DEL GOBIERNO REGIONAL APURÍMAC	DPMI DEL GOBIERNO REGIONAL APURÍMAC
UF	SUB REGIÓN CHINCHEROS	UF GERENCIA SUB REGIONAL CHINCHEROS
UEI		UEI GERENCIA SUB REGIONAL CHINCHEROS
UEP		747 - REGIÓN APURÍMAC-SEDE CENTRAL
1.1	DIRECCIÓN	JR. COTABAMBAS N° 121
1.2	DISTRITO/PROVINCIA/DEPARTAMENTO	CHINCHEROS - CHINCHEROS - APURÍMAC

2. EXPEDIENTE TÉCNICO

PROYECTO DE INVERSIÓN	MEJORAMIENTO Y AMPLIACIÓN DEL SERVICIO DE TRANSITABILIDAD DEL CAMINO VECINAL EMP. 3S (GENEROSA) - EMP. 3S (CHINCHEROS) - HUACCANA DEL DISTRITO DE CHINCHEROS - PROVINCIA DE CHINCHEROS - DEPARTAMENTO DE APURÍMAC
CÓDIGO ÚNICO DE INVERSIONES	2212386
SECTOR	GOBIERNOS REGIONALES
PLIEGO	GOBIERNO REGIONAL APURÍMAC
FUNCIÓN	15 TRANSPORTE
DIVISIÓN FUNCIONAL	033 TRANSPORTE TERRESTRE
GRUPO FUNCIONAL	0066 VÍAS VECINALES
SECTOR RESPONSABLE	TRANSPORTES Y COMUNICACIONES
TIPOLOGÍA DE PROYECTO	CARRETERAS VECINALES

GOBIERNO REGIONAL DE APURIMAC
SUB REGION CHINCHEROS
Ing. Brus Cuercia Granados
CIP. 270668
REG. DE ESTUDIOS, PROYECTOS Y OBRAS



3. ANTECEDENTES

3.1 ANTECEDENTES DE LA ELABORACIÓN DEL PROYECTO

Con fecha de declaración de viabilidad 31/12/2020, el equipo técnico de la UF GERENCIA SUB REGIONAL CHINCHEROS, realiza la evaluación de la viabilidad del proyecto "MEJORAMIENTO Y AMPLIACIÓN DEL SERVICIO DE TRANSITABILIDAD DEL CAMINO VECINAL EMP. 3S (GENEROSA) - EMP. 3S (CHINCHEROS) - HUACCANA DEL DISTRITO DE CHINCHEROS - PROVINCIA DE CHINCHEROS - DEPARTAMENTO DE APURÍMAC" con CUI: 2508713.

La vía a ser intervenida es de gran importancia para el transporte de productos agropecuarios y movilización de personas en las zonas adyacentes a estas, así mismo, esta vía es alterna a la principal (vía Ayacucho - Andahuaylas), siendo una alternativa para su unos en caso de cualquier imprevisto.

La Gerencia Sub Regional Chincheros del gobierno regional de apuríman, será el responsable de la ejecución de la inversión del proyecto, en ese contexto, para la ejecución del proyecto la Gerencia Sub Regional Chincheros asumirá el desarrollo del expediente técnico.

La alternativa selecciona en el estudio de pre-inversión, propone el afirmado con un E = 0.15 m de una longitud de 15.10 km, obras de arte y drenaje, señalización y fortalecimiento de capacidades comunal. Así mismo, el proyecto es sostenible en el tiempo, ya que la operación y mantenimiento estará a cargo del Instituto Vial Provincial de Chincheros y de los beneficiarios directos.

3.2 UBICACIÓN

UBICACIÓN POLÍTICA

LOCALIDAD : CENTRO POBLADO DE GENEROSA

LOCALIDAD : CENTRO POBLADO DE BOMBÓN

DISTRITO : CHINCHEROS

PROVINCIA : CHINCHEROS

REGIÓN : APURÍMAC

UBICACIÓN GEOGRÁFICA (UTM WGS84-IBS)

INICIO (00+000 KM)

ESTE : 629359.65 m E

NORTE : 8507353.86 m S

FINAL (15+100 KM)

ESTE : 638743.83 m E

NORTE : 8505500.35 m S

UNIDAD PRODUCTORA DE SERVICIOS (UP)

La unidad Productora de servicios: Es el Camino Vecinal EMP. PE-3S (Generosa) – EMP. PE-3S (Chincheros) - Huaccana, de longitud 15.10 km., en la cual enlaza las Comunidades de Generosa – Bombón y Chincheros. El camino vecinal se encuentra a nivel de trocha carrozable, siendo su superficie de rodadura de terreno natural y en ciertos tramos de material granular con finos de alta plasticidad, que al menor contacto con el agua de las precipitaciones se convierten en lodazales y fango, asimismo en épocas de lluvias (diciembre a marzo) las quebradas se activan, ocasionando interrupciones en la vía debido a la carencia de obras de arte y drenaje.

NATURALEZA DE INTERVENCIÓN

mejoramiento y ampliación

SERVICIO A INTERVENIR

Servicio de transitabilidad del camino vecinal EMP. 3s (Generosa) - EMP. 3s (Chincheros) – Huaccana

DESCRIPCIÓN DEL OBJETIVO CENTRAL DEL PROYECTO

Adecuadas condiciones de transitabilidad vial del camino vecinal EMP. Pe-3s (Generosa) – Bombón – EMP. Pe-3s (Chincheros), del Distrito de Chincheros.

ALTERNATIVA SELECCIONADA

Propone el afirmado con un $e = 0.150$ m de una longitud promedio de 15.10 km, obras de arte y drenaje, señalización y fortalecimiento de capacidades comunal.

COMPONENTES DEL PROYECTO DE INVERSIÓN:

COMPONENTE 01: ADECUADA INFRAESTRUCTURA DE CAMINOS VECINALES

Construcción de vías vecinales: Mejoramiento de sub rasante

Construcción de vías vecinales: Afirmado de la superficie de rodadura

Construcción de alcantarilla

Construcción de muro de contención

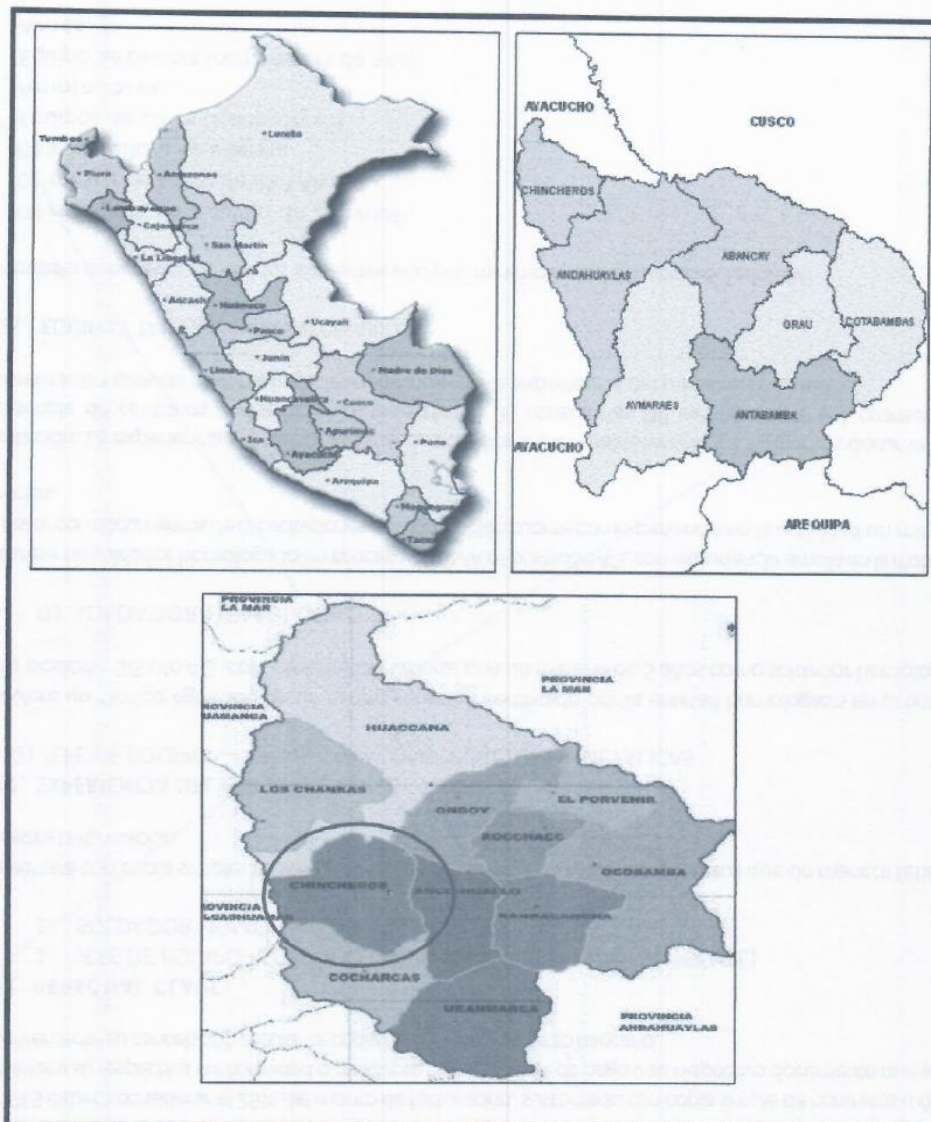
Construcción de cuneta

Construcción de señales de tráfico

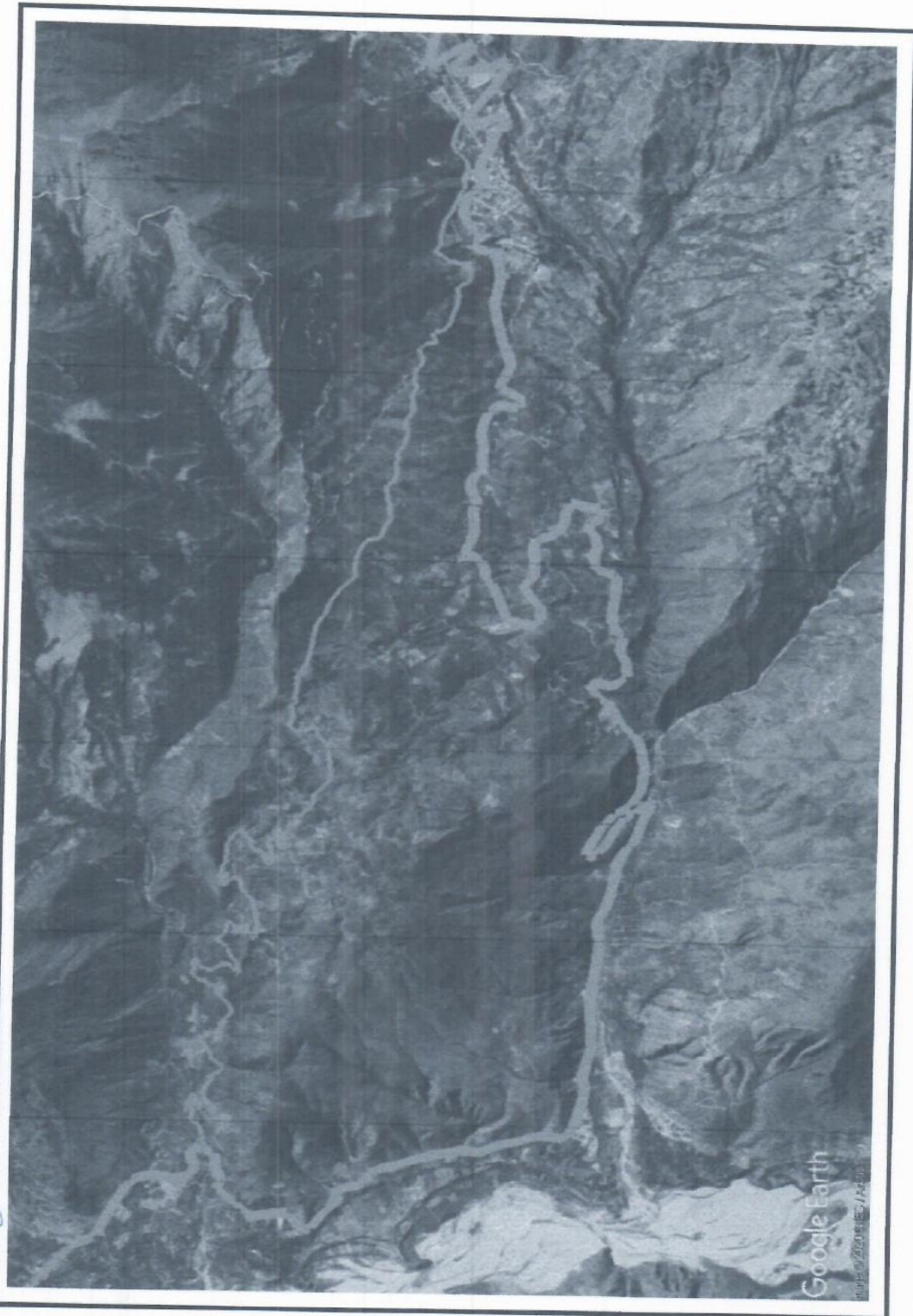
COMPONENTE 02: FORTALECIMIENTO INSTITUCIONAL COMUNAL

Capacitación de vías vecinales: Fortalecimiento institucional comunal

MAPA N°: 01
UBICACIÓN GEOGRÁFICA DEL DISTRITO DE CHINCHEROS



GOBIERNO REGIONAL DE APURIMAC
SUB REGION DE CHINCHEROS
Ing. Brus Cuenca Granados
C.R. 278868
Rep. DE ESTUDIOS, PROYECTOS Y OBRAS



MAPA N° 02: UBICACIÓN DE LA VIA

GOBIERNO REGIONAL DE APURIMAC
SUB REGION DE CHINCHEROS
Ing. Brisa Cuenca Granados
R.º de Estudios, 2740668
SECRETARÍA VOTANTE

3.3 PARTICIPACIÓN DE ACTORES LOCALES

- **POBLACIÓN DEL CENTRO POBLADO DE GENEROSA:** La población en general del centro poblado de GENEROSA - BOMBÓN se encuentra en alerta y atenta sobre el proceso de elaboración del expediente técnicos del proyecto, por lo que, el consultor tiene la obligación de comunicar el proceso de elaboración del estudio y los resultados a la población beneficiaria que lo solicite.
- **COMUNIDAD DE ANDRÉS AVELINO CÁCERES DE TEJAHUASI:** La población en general de la comunidad de Tejahuasi se encuentra en alerta y atenta sobre el proceso de elaboración del expediente técnico del proyecto, por lo que, el consultor tiene la obligación de comunicar el proceso de elaboración del estudio y los resultados a la población beneficiaria que lo solicite.
- **POBLACIÓN DEL DISTRITO DE CHINCHEROS:** La población en general del DISTRITO DE CHINCHEROS se encuentra en alerta y atenta sobre el proceso de elaboración del expediente técnicos del proyecto, por lo que, el consultor tiene la obligación de comunicar el proceso de elaboración del estudio y los resultados a la población beneficiaria que lo solicite.
- **MUNICIPALIDAD PROVINCIA DE CHINCHEROS:** el Municipio Distrital, está en la obligación de velar y apoyar en la correcta ejecución de infraestructura pública en su ámbito de influencia, por lo que es necesaria su participación en la presente elaboración del estudio.

Los Gobiernos Locales por intermedio de las Municipalidades Provinciales y Distritales tienen la competencia de:

- Promover planificar, programar, coordinar, supervisar, y evaluar la ejecución de estudios y obras de los proyectos de infraestructura vial de transporte terrestre de la red vial de su competencia.
- Realizar todas las actividades técnicas, económicas, financieras y administrativas requeridas para promover el desarrollo de la infraestructura vial de su ámbito territorial.
- Administración de la infraestructura de la red vial de su ámbito territorial.
- Promover la inversión privada, nacional y extranjera en proyectos de infraestructura de la red vial de su ámbito territorial.
- Preservar y prevenir el contexto ambiental de la infraestructura vial en el ámbito de su competencia territorial.
- Promover, gestionar y tramitar el financiamiento interno y externo, público y privado, en apoyo al desarrollo de los proyectos de infraestructura de la red vial del ámbito de su competencia.
- **INSTITUTO VIAL PROVINCIAL DE CHINCHEROS:** La finalidad del IVP es ejecutar la gestión vial de los caminos rurales en su jurisdicción, entendida esta como el proceso de planificar y ejecutar las acciones de construcción, rehabilitación, mejoramiento y mantenimiento de la infraestructura rural, asignando recursos de acuerdo a las prioridades establecidas en el Plan Vial Provincial Participativo y el Plan de Desarrollo Provincial; en alianzas estratégicas con los gobiernos locales y la sociedad civil organizada; con



la finalidad de contribuir a la superación de la pobreza y el desarrollo sustentable, esta tiene las siguientes funciones:

- Programar, concertar, ejecutar los estudios, obras y actividades del Plan Vial Provincial Participativo.
- Evaluar y actualizar el Plan Vial Provincial Participativo.
- Actuar como un órgano técnico-operativo de gestión para la ejecución de las diversas obras viales de la zona y su consecuente rehabilitación, mantenimiento y operatividad, así como, para emitir opinión calificada sobre los proyectos de normas que conlleven aspectos viales de la zona de influencia del IVP.
- Gestionar, concertar y administrar los recursos provenientes del Gobierno Central, Gobierno Regional, entidades privadas, entidades cooperantes y de las municipalidades que participan en su creación, para destinarlos al tratamiento de las vías priorizadas.
- Asesorar a los Gobiernos Locales en aspectos técnico-operativos en temas relacionados con el ámbito de su competencia.
- Coordinar la ejecución de las inversiones que efectúe el Sector Público y el Privado en los caminos rurales de su jurisdicción.
- Participar en otras actividades relacionadas con el desarrollo integral de los caminos rurales de la Provincia.



4. OBJETO DEL SERVICIO GENERALES

Contratar los servicios de una consultora (Persona Natural o Jurídica) con amplia experiencia en la formulación de proyectos de infraestructura vial para LA ELABORACIÓN DEL EXPEDIENTE TÉCNICO DEL PROYECTO "MEJORAMIENTO Y AMPLIACIÓN DEL SERVICIO DE TRANSITABILIDAD DEL CAMINO VECINAL EMP. 3S (GENEROSA) - EMP. 3S (CHINCHEROS) - HUACCANA DEL DISTRITO DE CHINCHEROS - PROVINCIA DE CHINCHEROS - DEPARTAMENTO DE APURÍMAC" con CUI: 2508713, adecuada a la directiva N° 7-2018-MTC/21, denominada, "Directiva para la Aplicación de los Requisitos de Admisibilidad y los criterios de evaluación y calidad técnica para la priorización de recursos para el financiamiento de nuevos proyectos de inversión de infraestructura vial departamento y vecinal"

ESPECÍFICOS

- Elaborar el Expediente Técnico según la directiva N° 7-2018-MTC/21, denominada, "Directiva para la Aplicación de los Requisitos de Admisibilidad y los criterios de evaluación y calidad técnica para la priorización de recursos para el financiamiento de nuevos proyectos de inversión de infraestructura vial departamento y vecinal"

5. ALCENSES

5.1 ALCANCES DE LA CONSULTORÍA.

La consultoría está supeditado a elaborar el Expediente Técnico conforme a la normativa vigente y en específico a lo requerido por el sector que se regula por las siguientes resoluciones:

- RESOLUCIÓN DIRECTORAL N° 006-2020-EF/63.01
- RESOLUCIÓN MINISTERIAL N° 388-2018-MTC/21
- DIRECTIVA N°7-2018-MTC/21 "directiva para la aplicación de los requisitos de admisibilidad y los criterios de evaluación y calidad técnica para priorización de recursos para el financiamiento de los nuevos proyectos de inversión de infraestructura vial departamental y vecinal"
- RESOLUCIÓN MINISTERIAL N° 900-2018-MTC/01.02 "Aprobar los "Requisitos de Admisibilidad y Criterios de Evaluación y Calidad Técnica para priorizar la asignación de recursos para el financiamiento de Proyectos de Inversión nuevos en infraestructura vial departamental y vecinal"

La descripción de los alcances del servicio, no son limitativos, el consultor, para los objetivos del estudio, podrá ampliarlos o profundizarlos, pero no reducirlos, siendo responsable de todos los trabajos y estudios que realice en cumplimiento de los presentes términos de referencia.

Para la elaboración del expediente técnico de obra, deberá tomar en cuenta las consideraciones mencionadas en la normativa aplicable,

6. NORMAS Y REGLAMENTOS – BASE LEGAL

6.1 NORMATIVIDAD LEGAL

La ejecución del estudio deberá realizarse de acuerdo con las disposiciones Legales y Normas Técnicas Vigentes:

- RESOLUCIÓN DIRECTORAL N° 006-2020-EF/63.01
- RESOLUCIÓN MINISTERIAL N° 388-2018-MTC/21
- RESOLUCIÓN MINISTERIAL N° 900-2018-MTC/01.02
- Ley Orgánica de Municipalidades Ley N° 27972
- Ley N°29873, Ley de Contrataciones del Estado
- Ley N° 29951, Ley de presupuesto del sector público para el año fiscal 2013.
- Ley N° 27783, Ley de bases de descentralización.
- Ley N° 27444, Ley de Procedimientos administrativo general.
- Constitución de la república del Perú de 1993
- Reglamento Nacional de Edificaciones (RNE Normas del OS.010 al OS.100 y Normas del IS. 0.10 al IS.020 etc.)
- Manual de seguridad Vial, RD N°05-2017-MTC/14(27.12 . 2018)
- Reglamento nacional de gestión de infraestructura vial. Aprobada con decreto supremo N°034-2008-MTC y su modificatoria (DDSS N°003-2009-MTC,011-2009-MTC,012-2011-MTC y 021-2016-MTC).
- Ley N° 29783 – Ley de Seguridad y Salud en el Trabajo – 20.AGOS.2011.

GOBIERNO REGIONAL DE APURIMAC
SUB REGION DE CHINCHEROS
Ing. Brás Cuenca Granados
CIP: 274868
RESP. DE ESTUDIOS, PROYECTOS Y OBRAS

- Norma G-050 "Seguridad durante la Construcción" del R. N. E.
- Ley N° 27785 - Ley Orgánica del Sistema Nacional de Control y de la Contraloría General de la República - 23.JUL.2002.
- Ley 28611 "Ley General del Ambiente".
- Ley del Sistema Nacional de Evaluación de Impacto Ambiental (SEIA) N° 27446.
- Ley N° 29812 de Presupuesto del Sector Público para el Año Fiscal 2012.
- Decreto Legislativo N° 1017-2009- PCM "Ley de Contrataciones del Estado" y su reglamento aprobado mediante Decreto Supremo N° 184-2008-EF.
- Resolución de Contraloría N° 036-2001-CG del 14-03-2001.
- Resolución de Contraloría N° 123-2000-CG del 23-06-2000.
- Resolución de Contraloría N° 195-88-CG.
- Norma 700-06 (Contrataciones y Adquisiciones de bienes y servicios u obras) con el estado (OSCE) y su reglamento.
- Ley N° 27444 Ley de Procedimientos Administrativos Generales.
- Resolución Directoral N° 003-2011-EF/68.DI, "Aprueba la Directiva General del Sistema de Inversión Pública" donde se incluye la Resolución Directoral N° 001-2011-EF/68.DI.
- Norma Técnica de Metrados para Obras de Edificación y Habilitaciones Urbanas, aprobado por Resolución Directoral 073-2010/VIVIENDA/VMCS-DNC.
- Decreto Supremo N° 011-79-VC (SISTEMA DE REAJUSTE). 01 marzo 1979
- Normas y Directivas del inverte PE
- Directiva de Ejecución de Obras por la Modalidad de Ejecución Presupuestaria Directa.

GOBIERNO REGIONAL DE APURIMAC
SUB REGION DE CHINCHEROS
Ing. Brus Cuenda Granados
CIP. 278198
RESP. DE ESTUDIOS, PROYECTOS Y OBRAS

6.2 NORMAS RELACIONADAS A OBRAS VIALES

- Las normas referidas a obras viales y que son de uso obligatorio tales como:
- Manual de diseño de carreteras no pavimentadas de bajo volumen de tránsito, Aprobado por la Resolución Ministerial. N° 303-2008-MTC/04.
- Manual de Carreteras: Ensayos de Materiales para Carreteras, aprobado con Resolución Directoral N° 018-2016-MTC/14 del 03.06.2016.
- Manual de Carreteras: Diseño Geométrico (DG-2014), aprobado con Resolución Directoral N° 028- 2014 del 30.10.2014, publicada el 27.Jun.2015.
- Manual de Carreteras: "Suelos, Geología, Geotecnia y Pavimentos", Sección Suelos y Pavimentos, aprobado con Resolución Directoral N° 10-2014-MTC/14 del 09.04.2014
- Manual de Carreteras "Especificaciones Técnicas Generales para la Construcción" (EG-2013), aprobado con Resolución Directoral N° 003-2013-MTC/14 del 16.02.2013, actualizado con Resolución Directoral N° 22-2013-MTC/14 publicado el 07.08.2013.
- Manual de "Hidrología, Hidráulica y Drenaje", aprobado con R.D N°20-2011-MTC/14 (12.09.2011).
- Manual de Diseño de Puentes, aprobado con R.M N°589-2003-MTC/02 del 31.07.2003.
- Norma Técnica Geodésica: Especificaciones Técnicas para Levantamientos Geodésicos Verticales, aprobado con Resolución Jefatural N° 057-2016/IGN/UCCN del 10.Jun.2016.

- Norma Técnica Geodésica: Especificaciones Técnicas para el Posicionamiento Geodésico Estático relativo con Receptores del Sistema Satelital de Navegación Global, aprobado con Resolución Jefatural N° 139-2015/IGN/UCCN del 25.01c.2015.
- Incorporación en el Glosario de Términos de Uso Frecuente en Proyectos de Infraestructura Vial, del termino Sectores Críticos, aprobado con RD N° 02-2015-MTC/14, del 06.Feb.2015.
- Glosario de Términos de Uso Frecuente en Proyectos de Infraestructura Vial, aprobado con Resolución Directoral N°18-2013-MTC/14 del 14.07.2013.
- Glosario de Partidas, aplicables a obras de rehabilitación, mejoramiento y construcción de carreteras y puentes, aprobado con Resolución Directoral N°17-2012-MTC/14 del 20.09.2012.
- Directiva N° 007-2008-MTC/02 "Sistemas de Contención de Vehículos tipo Barreras de Seguridad", aprobado con Resolución Ministerial N°824-2008-MTC/02 del 10.11.2008.
- Manual Ambiental para el Diseño y Construcción de Vías.
- Reglamento de la Ley N° 27446, Ley del Sistema Nacional de Evaluación de Impacto Ambiental aprobado con Decreto Supremo N° 019-2009-MINAM, publicado el 25.Set.2009.
- Ley 28296 - Ley de Protección del Patrimonio Cultural de La Nación, Decreto Supremo N° 054-2013- PGM del 16.May.13, Decreto Supremo N° 060-2013-PCM, Resolución Viceministerial N° 037-2013- VMPCIC-MC, que aprueba su Directiva N° 001-2013-MC, Decreto Supremo N° 003-2014-MC (Reglamento de Intervenciones Arqueológicas) y el TUPA del Ministerio de Cultura.
- Specifications AASHTO LRFD Bridge Design Specifications
- Manual de Carreteras - Mantenimiento o Conservación Vial, aprobada con R.D. N° 008-2014-MTC/14 del 27.03.2014 y la Parte IV aprobada con R.D. N° 05-2016-MTC/14 del 25.02.2016.
- Manual de Carreteras - Manual de Inventarios Viales aprobado con Resolución Directoral N° 09-2014-MTC/14 del 03.04.2014 y Manual de Inventarios Viales Parte IV aprobada con R.D. N° 22-2015-MTC/14 del 28.12.2015.
- Manual de Carreteras: Túneles, Muros y Obras Complementarias, aprobado con Resolución Directoral N° 036-2016-MTC/14 del 22.12.2016.
- Manual de Carreteras: Puentes; aprobado con Resolución Directoral N°041-2016-MTC/14 del 22.12.2016.
- Manual de Seguridad Vial aprobado con Resolución Directoral N° 05-2017-MTC/14 del 01.08.2017.
- Documento Técnico "Soluciones Básicas en Carreteras No Pavimentadas", aprobado mediante Resolución Directoral N° 003-2015-MTC/14 del 06.02.2015.
- Clasificador de Rutas del SINAC del MTC vigente.
- Reglamento de Protección Ambiental del Sector Transportes, aprobado con Decreto Supremo N°004-2017-MTC, publicado el 09.02.2017.
- D.S. N°003-2011-MINAM, Aprueban modificación del artículo 116° del reglamento de la Ley de Áreas Naturales Protegidas, aprobado por Decreto Supremo N° 038-2001-AG.
- Otras Normas relacionadas a la infraestructura Vial y sus modificatorias.

GOBIERNO REGIONAL DE APURIMAC
SUB REGION DE CHINCHEROS
Ing. Brus Cuencana Granados
CIP. 276868
Dep. DE ESTUDIOS, PROYECTOS Y OBRAS

7. PROCESO DE DESARROLLO DEL EXPEDIENTE TÉCNICO

El plazo se contará a partir del día siguiente de la firma del contrato, así mismo en la fecha que el contratante indica, el jefe de Proyecto y su equipo de profesionales tendrán una reunión de coordinación con la sub gerencia de infraestructura de la Sub Región Chincheros, a fin evaluar el plan de trabajo presentado por el consultor.

La inspección ocular - visitas del Consultor a la zona del proyecto tendrán la finalidad de captar toda la información inicial necesaria, que permita elaborar la elaboración del expediente técnico y que permita cumplir las metas y objetivos del proyecto de Inversión declarado viable.

En la inspección ocular deberán, de participar todo el equipo de profesionales involucrado en la elaboración del expediente técnico y deberán de sustentar su visita al área del proyecto con la suscripción de las respectivas actas de visitas suscritas con las autoridades de la zona, acompañados obligatoriamente con fotografías.

GOBIERNO REGIONAL DE APURIMAC
SUB REGION CHINCHEROS
Ing. Brus Cuenca Granados
CIP. 2718868
RESP. DE ESTUDIOS, PROYECTOS Y OBRAS

7.1 FORMA DE ENTREGA Y CONTENIDOS

PRIMERA ENTREGA

Esta entrega corresponde a la presentación del contenido descrito en el siguiente cuadro, será presentado de forma ordenada, foliada y firmada por los profesionales responsables (01 original + 01 copias), firmado y foliado, CD (adjuntado al entregable original y la copia) y de acuerdo con el plazo indicado,

CONTENIDO
1.11. Estudios de Ingeniería Básica:
1.11.1: Tráfico
1.11.2. Topografía
1.11.3 Suelos, Canteras y Fuentes de agua
1.11.3.1: Suelos
1.11.3.2: Cantera
1.11.3.3: Agua
1.11.4 Hidrología e Hidráulica
1.11.5 Geología y Geotécnica (incluye estabilidad de taludes)
1.11.5.1: Estudio de geología
1.11.5.2: Estudio de geotecnia
1.11.6 Seguridad Vial y señalización
1.11.7 Inventario Vial
1.14 Estudio Socio Ambiental (según la guía del evaluador ambiental del Sector Transportes y la clasificación anticipada según MTC, Dia - Its - Fita) (será necesario la entrega de cargo del trámite realizado frente a la Dirección General de Asuntos Ambientales - DGAAM - MTC)
1.15. Estudio de evaluación de Riesgos (RM 334-2012-PCM, R.J 112-2014-GENEPRED)
1.17. Panel fotográfico
1.18 . Adjuntos
1.18.3 Documentos que garanticen la Disponibilidad de Terreno
1.18.4 Documentos que garanticen la Disponibilidad de Canteras

SEGUNDA ENTREGA

Esta entrega corresponde a la presentación del contenido descrito en el siguiente cuadro, será presentado de forma ordenada, foliada y firmada por los profesionales responsables (01 original + 01 copias), firmado y foliado, CD (adjuntado al entregable original y la copia) y de acuerdo con el plazo indicado,

CONTENIDO
1.11. Estudios de Ingeniería Básica:
1.11.1. Tráfico
1.11.2. Topografía
1.11.3 Suelos, Canteras y Fuentes de agua
1.11.3.1: Suelos
1.11.3.2: Cantera
1.11.3.3: Agua
1.11.4 Hidrología e Hidráulica
1.11.5 Geología y Geotécnica (incluye estabilidad de taludes)
1.11.5.1: Estudio de geología
1.11.5.2: Estudio de geotecnia
1.11.5.3: datos de campo
1.11.6 Seguridad Vial y señalización
1.11.7 Inventario Vial
1.12. Diseños:
1.12.1 Geométricos
1.12.1.1: Informe de diseño geométrico
1.12.1.2: Memoria de diseño geométrico
1.12.2 Pavimentos
1.12.2.1: Informe de pavimentos
1.12.2.2: Memoria diseño de pavimentos
1.12.3 Estructurales
1.12.3.1: Informe de estructuras
1.12.3.2: Memoria diseño estructural
1.12.4 Drenajes
1.12.4.1 Memoria diseño de drenaje
1.12.5 Seguridad Vial y Señalización
1.12.5.1: Informe de señalización y seguridad vial
1.12.5.2: Memoria de diseño de seguridad vial y señalización
1.13 Plan de mantenimiento o conservación
1.14 Estudios Socio Ambientales (según la guía del evaluador ambiental del Sector Transportes y la clasificación anticipada según MTC, Dia – Its – Fitsa)
1.15. Estudio de evaluación de Riesgos (RM 334-2012-PCM, RJ 112-2014-GENEPRED)
1.16. Planos
1.16.1: Índice de Planos
1.16.2: Plano de Ubicación y localización.

GOBIERNO REGIONAL DE APURIMAC
SUB REGION DE CHINCHEROS
Ing. Brus Cuenca Granados
CIP: 218868
R.M. DE ESTUDIOS, PROYECTOS Y DISEÑOS

1.16.3: Plano topográfico
1.16.4: Plano Clave.
1.16.5: Plano de secciones tipo
1.16.6: Plano de planta y perfil.
1.16.7: Plano de secciones transversales.
1.16.8: Plano de obras de arte, drenaje y complementarias.
1.16.9: Plano de ubicación de canteras, puntos de agua y depósitos de material excedente, campamentos, patio de máquinas, estabilización de taludes.
1.16.10: Plano de demoliciones y desmontajes, de interferencias y obstrucciones.
1.16.11: Plano de pases provisionales a nivel del diseño geométrico.
1.16.12: Plano de obras de defensas ribereñas y de protección
1.16.13: Plano de sistema de drenaje.
1.16.14: Plano geológico-Geotécnico-Geodinámico.
1.16.15: Plano geológico-Geotécnico específico y de detalle para caso de puentes
1.16.16: Planos de Puentes.
1.16.17: Planos de obras de control y protección de procesos de geodinámica externa.
1.16.18: Planos de diagrama de masas.
1.16.19: Planos de señalización y seguridad vial.
1.16.20: Cartel de obra (según modelo típico).
1.17. Panel fotográfico.
1.18. Adjuntos.
1.18.3 Documentos que garanticen la Disponibilidad de Terreno
1.18.4 Documentos que garanticen la Disponibilidad de Canteras

GOBIERNO REGIONAL DE APURIMAC
SUB REGION DE CHINCHEROS
Ing. Brus Cuentas Granados
CIP-276988
RESP. DE ESTUDIOS, PROYECTOS Y OBRAS

TERCERA ENTREGA (FINAL)

Es el Expediente técnico con el contenido completo según la Según el contenido exigido en las normas RESOLUCIÓN DIRECTORAL N° 006-2020-EF/63.01, RESOLUCIÓN MINISTERIAL N° 388-2018-MTC/21, RESOLUCIÓN MINISTERIAL N° 900-2018-MTC/01.02, aprobado mediante acto resolutorio por la entidad contratante (GERENCIA SUB REGIONAL CHINCHEROS).

Expediente Técnico definitivo final (02 original + 02 copias), firmado y foliado, CD (adjuntado al entregable original y las copias) que contenga toda la información anteriormente mencionada digitalizada en PDF con firma de los profesionales responsables y en archivo editable (Word, Excel, MSPProject, Autocad) completo.

Así mismo para que la entidad actualice la información en el sistema de inversiones en necesario la presentación de:

- Informe de sustento de la consistencia del proyecto, con los formatos respectivos.
- Actualización del formato N° 08-A, obtenido del banco de inversiones del MEF, según las disposiciones del sistema nacional de programación multianual y gestión de inversiones.
- Resolución de aprobación de los expedientes técnicos actualizados con el monto de inversión correspondiente.

7.2 DESCRIPCIÓN DEL CONTENIDO DEL INFORME FINAL.

El producto materia del presente Término de Referencia es la Elaboración del Expediente Técnico del Proyecto: "MEJORAMIENTO Y AMPLIACIÓN DEL SERVICIO DE TRANSITABILIDAD DEL CAMINO VECINAL EMP. 3S (GENEROSA) - EMP. 3S (CHINCHEROS) - HUACCANA DEL DISTRITO DE CHINCHEROS - PROVINCIA DE CHINCHEROS - DEPARTAMENTO DE APURIMAC", CON CUI N° 2508713. Según el contenido exigido en las normas RESOLUCIÓN DIRECTORAL N° 006-2020-EF/63.01, RESOLUCIÓN MINISTERIAL N° 388-2018-MTC/21, RESOLUCIÓN MINISTERIAL N° 900-2018-MTC/01.02, El cuál será presentado impreso y en versión digital (CD). Elaborado con criterios de calidad: Sostenibilidad, Pertinencia, Coherencia, Impacto y Viabilidad.

Los Informes y estudios serán desarrollados y entregados en versión digital en los paquetes de programas con que fueron elaborados: MS Word para textos, MS Excel para hojas de cálculo, los costos y presupuestos en SIO y los planos en el programa AUTOCAD. Se deberá entregar los CDs o USB con los archivos correspondientes al estudio, incluido los archivos del modelo de evaluación, en forma ordenada y con una memoria explicativa, de manera que se puedan replicar los productos dados en cada Informe.

7.2.1 CONTENIDO MÍNIMO DEL EXPEDIENTE TÉCNICO

El contenido mínimo (no limitativo) del expediente técnico será acorde al marco legal exigido por el sector. En base a las siguientes directivas:

- RESOLUCIÓN DIRECTORAL N° 006-2020-EF/63.01
- RESOLUCIÓN MINISTERIAL N° 388-2018-MTC/21
- RESOLUCIÓN MINISTERIAL N° 900-2018-MTC/01.02 "Requisitos de Admisibilidad y Criterios de Evaluación y Calidad Técnica para priorizar la asignación de recursos para el financiamiento de Proyectos de Inversión nuevos en infraestructura vial departamental y vecinal".

El cual contendrá el siguiente contenido mínimo.

1.0 Expediente técnico
1.1. Ficha Técnica de proyecto (expediente técnico)
1.2. Formato I– INVIERTE.PE
1.3. Resumen Ejecutivo
1.4. Memoria Descriptiva
1.4.1. Memoria Descriptiva General
1.4.2. Memoria Descriptiva por componentes
1.5. Metrados
1.5.1. Resumen de metrados
1.5.2. Metrados a detalle para los componentes
1.6. Análisis de precios unitarios
1.6.1. Análisis de costos unitarios
1.6.2. Análisis de costos unitarios - subpartidas

GOBIERNO REGIONAL DE APURIMAC
SUB REGION CHINCHEROS
Ing. Brisa Cuéscas Granados

1.7. Presupuesto (vigencia no mayor a 6 meses)
1.7.1. Memoria de costos y bases para el cálculo
1.7.2. Presupuesto analítico del proyecto.
1.7.3. Resumen de Presupuesto
1.7.4. Presupuesto por componentes de obra.
1.7.5. Detalle de gastos generales
1.7.6. Detalle de gastos de supervisión
1.7.7. Detalle de gastos de expediente técnico
1.7.8. Detalle de otros gastos
1.7.11. Relación general de recursos
1.7.12. Costo de mano de obra
1.7.13. Costo de Materiales
1.7.14. Costo de Alquiler de equipo
1.7.15. Relación de equipo mínimo
1.7.16. Distancias medias
1.7.17. Rendimiento de transporte
1.7.18. Cálculo de flete y movilización
1.7.19. Cotización de insumos y cuadros comparativos de precios
1.8. Fórmulas polinómicas
1.8.1. Agrupamiento para cada fórmula polinómica
1.8.2. Fórmula polinómica (las que sean necesarias)
1.9. Cronogramas
1.9.1. Diagrama de Gant
1.9.2. Programación PERT/CMP
1.9.3. Cronograma valorizado de ejecución de obra
1.9.4. Cronograma de adquisición de materiales
1.9.5. Cronograma de utilización de equipo
1.9.6. Cronograma de desembolso económico
1.10. Especificaciones Técnicas
1.11. Estudios de Ingeniería Básica:
1.11.1. Tráfico
1.11.1.1. Estudio de tráfico
1.11.1.2. Datos de campo
1.11.2. Topografía
1.11.2.1. Estudio topográfico
1.11.2.2. datos de campo
1.11.3. Suelos, Canteras y Fuentes de agua
1.11.3.1. Suelos
1.11.3.1.1. Estudio de suelos
1.11.3.1.2. Resultado de laboratorios y ensayos
1.11.3.2. Cantera
1.11.3.2.1. Estudio de canteras

GOBIERNO REGIONAL DE APURIMAC
SUB REGION DE CHINCHEROS
Ing. Brus Cuenca Granados
CIP: 276668
Resp. DE ESTUDIOS, PROYECTOS Y OBRAS

1.11.3.2.2 Resultado de laboratorios y ensayos
1.11.3.3: Agua
1.11.3.3.1 Resultado de laboratorios
1.11.4 Hidrología e Hidráulica
1.11.4.1: Hidrología
1.11.4.2: Hidráulica
1.11.4.3: Campo
1.11.5 Geología y Geotécnica (incluye estabilidad de taludes)
1.11.5.1: Estudio de geología
1.11.5.1.1 Plano geológico puentes 2-2
1.11.5.1.2 Mapa geológico
1.11.5.1.3 Estudio Geológico y de geotécnica
1.11.5.1.4 Plano geológico puentes 1-2
1.11.5.2: Estudio de geotecnia
1.11.5.3: datos de campo
1.11.6 Seguridad Vial y señalización
1.11.6.1: Estudio de seguridad vial y señalización
1.11.6.2: Datos de campo
1.11.7 Inventario Vial
1.11.7.1: Estudio de inventario vial
1.11.7.2: Informe de zonas críticas
1.12. Diseños:
1.12.1 Geométricos
1.12.1.1: Informe de diseño geométrico
1.12.1.2: Memoria de diseño geométrico
1.12.2 Pavimentos
1.12.2.1: Informe de pavimentos
1.12.2.2: Memoria diseño de pavimentos
1.12.3 Estructurales
1.12.3.1: Informe de estructuras
1.12.3.2: Memoria diseño estructural
1.12.4 Drenajes
1.12.4.1 Memoria diseño de drenaje
1.12.5 Seguridad Vial y Señalización
1.12.5.1: Informe de señalización y seguridad vial
1.12.5.2: Memoria de diseño de seguridad vial y señalización
1.13 Plan de mantenimiento o conservación
1.14 Estudios Socio Ambientales (según la guía del evaluador ambiental del Sector Transportes y la clasificación anticipada según MTC, Dia – Its – Fitsa)
1.15. Estudio de evaluación de Riesgos (RM 334-2012-PCM, RJ 112-2014-CENEPRED)
1.16. Planos
1.16.1: Índice de Planos

GOBIERNO REGIONAL DE APURIMAC
SUB REGION CHINCHEROS
Ing. Brus Cuenca Granados
CIP. 276668
REG. DE ESTUDIOS, PROYECTOS Y OBRAS

1.16.2: Plano de Ubicación y localización.
1.16.3: Plano topográfico
1.16.4: Plano Clave.
1.16.5: Plano de secciones tipo
1.16.6: Plano de planta y perfil.
1.16.7: Plano de secciones transversales.
1.16.8: Plano de obras de arte, drenaje y complementarias.
1.16.9: Plano de ubicación de canteras, puntos de agua y depósitos de material excedente, campamentos, patio de máquinas, estabilización de taludes.
1.16.10: Plano de demoliciones y desmontajes, de interferencias y obstrucciones.
1.16.11: Plano de pasas provisionales a nivel del diseño geométrico.
1.16.12: Plano de obras de defensas ribereñas y de protección
1.16.13: Plano de sistema de drenaje.
1.16.14: Plano geológico-Geotécnico-Geodinámico.
1.16.15: Plano geológico-Geotécnico específico y de detalle para caso de puentes
1.16.16: Planos de Puentes.
1.16.17: Planos de obras de control y protección de procesos de geodinámica externa.
1.16.18: Planos de diagrama de meses.
1.16.19: Planos de señalización y seguridad vial.
1.16.20: Cartel de obra (según modelo típico).
1.17. Panel fotográfico.
1.18. Adjuntos.
1.18.1 Certificación Ambiental
1.18.2 Certificado de inexistencia de Restos Arqueológicos –CIRA (De corresponder trazo de la vía, botaderos, canteras)
1.18.3 Documentos que garanticen la Disponibilidad de Terreno
1.18.4 Documentos que garanticen la Disponibilidad de Canteras
1.18.5 Resolución de Aprobación del Expediente Técnico
1.19 Gestión de Riesgos en la planificación de la ejecución de obras
1.20 otros

IMPORTANTE: Los costos relacionados a la obtención de certificados, estudios ambientales, arqueológicos, topográficos, y todo aquel necesario para la aprobación del expediente técnico serán cubiertos íntegramente por el consultor.

7.2.2 RECOPIACIÓN DE INFORMACIÓN

El Consultor del servicio deberá contar con todos los insumos logísticos para la realización del trabajo, Actividades en Gabinete, procesamiento de información entre otros, el cual será a todo costo, Sin embargo, La SUB REGIÓN CHINCHEROS podrá proporcionar a pedido del consultor la información disponible tales como:

- Directiva de elaboración de estudios.
- Resoluciones de costo de mano de obra.

De requerir más información, El CONSULTOR solicitará a LA SUB REGIÓN CHINCHEROS detallando de manera clara y específica la documentación que necesite, a fin de poder atenderla, caso contrario, de solicitarlo de manera no formal, ni clara, ni oportuna, ni diligente, será de responsabilidad del consultor.



7.2.3 DESCRIPCIÓN DE LOS ASPECTOS IMPORTANTES DENTRO DEL CONTENIDO GENERAL

7.2.3.1 CONTENIDO GENERAL

7.2.3.1.1 Ficha Técnica de proyecto (expediente técnico)

Se debe de entregar la ficha técnica de resumen del expediente técnico, en el que deberá de incluirse el resumen técnico de todo el proyecto.

7.2.3.1.2 Formato INVIERTE.PE

Se debe de presentar la ficha invierte de viabilidad del proyecto.

7.2.3.1.3 Resumen Ejecutivo

Se presentará el resumen ejecutivo del proyecto, en el que deberá de estar incluido todo el resumen del proyecto.

7.2.3.1.4 Memoria Descriptiva

En la memoria descriptiva debe contener la ubicación del Proyecto de inversión, las áreas beneficiarias, familias beneficiarias, metas, modalidad de ejecución, tiempo de ejecución, resumen de los costos del Proyecto de inversión.

Sobre el consultor deberá implementar mínimamente los aspectos presentados en el índice del presente capítulo.

El consultor, debe detallar la situación actual del Proyecto de inversión, deberá presentar la constatación física de las estructuras existentes con lo proyectados con las metas, deberá presentar el análisis si la estructura construida, para lo cual realizara un diagnóstico situacional, análisis y resultados de cada uno de los aspectos que se detallan en el índice del presente capítulo, incluyendo los impactos ambientales negativos.

7.2.3.1.5 Metrados

Los metrados del Expediente Técnico deberán estar sustentados por cada partida, con la planilla respectiva y con los gráficos y/o croquis explicativos (obligatorio) que el caso lo requiere (Norma 600-03 de la Resolución de Contraloría N° 072-98-CG).

La presentación de la memoria de cálculo de los metrados será en hoja de cálculo tipo Excel. No se admitirán memorias de cálculo de metrados elaborados en forma manual, debiendo ser la planilla de metrados clara, precisa y fácil de identificar y según el reglamento de metrados vigente.

Los metrados deben estar claramente definidos y en los trabajos que comprenden cada partida.

Estos estarán debidamente sustentados mediante hojas de cálculo que faciliten su revisión, preparándose planillas de metrados parciales y con resúmenes por planos. Los metrados se efectuarán considerando las partidas de obra a ejecutar, la unidad de medida, los diseños y detalles constructivos indicados en los planos.

7.2.3.1.6 Análisis de precios unitarios

Los análisis de precios unitarios se efectuarán en forma detallada para cada partida y sub partidas necesarias de acuerdo a las condiciones particulares del puente, considerando la composición de mano de obra, equipo, materiales y rendimientos. Los costos ambientales, deben ser considerados, en lo posible en el costo directo de la obra.

Cada partida de la obra constituye un costo parcial; la determinación de cada uno de estos costos requiere de su correspondiente análisis de costos, la cuantificación técnica de la cantidad de recursos (mano de obra, materiales, equipos, etc.), que se requiere para ejecutar la unidad de partida.

El análisis de Costos Unitarios deberá considerar el rendimiento más adecuado de la zona de acuerdo a la información que haya recopilado el Consultor. No se aceptarán análisis de costos unitarios estimados, globales o sin su cuantificación técnica respectiva.

7.2.3.1.7 Presupuesto (vigencia no mayor a 6 meses)

La estructura de presupuesto deberá de ser en función a la Directiva N°001-2022-GR.APURIMAC/GR, para la formulación, ejecución y supervisión de proyectos en la fase de inversión por administración directa o encargo – Gobierno Regional de Apurímac.

El Presupuesto de la Obra debe ser calculado en base a los metrados y análisis de precios unitarios, diferenciando los costos directos, indirectos (gastos generales fijos y variables, utilidad).

El presupuesto deberá ser elaborado usando el programa SIO u otro similar que la ENTIDAD disponga para su revisión y se debe presentar la base de datos tanto en físico como en digital. Los precios de la mano de obra deben ser sustentados con el reporte actualizado y los insumos y equipos mecánicos deberán de ser sustentados mediante tres cotizaciones o fuentes como mínimo.

7.2.3.1.8 Fórmulas polinómicas

Para obras con un plazo de ejecución 30 días calendario, necesariamente se deberá considerar fórmula Polinómica de reajuste de precios.

7.2.3.1.9 Cronogramas

El CONSULTOR debe formular el cronograma de ejecución de obra, considerando las restricciones que puedan existir para el normal desenvolvimiento de los trabajos, tales como lluvias o condiciones climáticas adversas, dificultad de acceso a ciertas áreas, etc. El cronograma de ejecución de obra, se elaborará considerando todas las partidas consignadas en el presupuesto de obra, empleando el método PERT CPM y se presentará mediante un diagrama de barras (GANTT)

GOBIERNO REGIONAL DE APURIMAC
SUB REGION DE CHINCHEROS
Ing. Brus Cuenca Granados
CIP: 27888
Esp. DE ESTUDIOS, PROYECTOS Y

utilizando el software MS Project u otro software similar que la Entidad disponga para su revisión, identificando las actividades o partidas que se hallen en la ruta crítica del proyecto.

Debe elaborar y presentar el cronograma valorizado de ejecución de obra, cronograma de movilización de las estructuras modulares y el cronograma de adquisición de materiales concordados con el cronograma de ejecución de Obra.

Deberá presentar la relación de equipo mínimo para asegurar el cumplimiento de los trabajos en los plazos programados para la vía del camino vecinal.

GOBIERNO REGIONAL DE APURIMAC
SUB REGION CHINCHEROS
Ing. Brus Cuenea Granados
CIP. 276866
RESP. DE ESTUDIOS, PROYECTOS Y OBRAS

7.2.3.1.10 Especificaciones Técnicas

- Las Especificaciones Técnicas serán desarrolladas para todas las partidas consignadas en el presupuesto de obra y se sujetarán al Manual de Carreteras - Especificaciones Técnicas Generales para Construcción EG-2013, el Manual de Ensayos de Materiales EM-2016, el Manual de Carreteras: Diseño Geométrico DG-2018 y otras normas aprobadas por el MTC. Las especificaciones particulares serán concordantes con las condiciones particulares de la vía camino vecinal y tendrán como base las recomendaciones y soluciones, formuladas y visadas por los respectivos especialistas.
- Las Especificaciones Técnicas serán desarrolladas para cada partida del proyecto, en términos de especificaciones particulares y serán concordantes con la naturaleza de la obra las que tendrán como base las recomendaciones y soluciones formuladas por cada especialista; deberán estar sujetas a las normas indicadas en el Numeral 4.1 de los presentes TdR, complementariamente se utilizarán las normas y especificaciones AASHTO y ASTM. Incluirán el control de calidad, ensayos durante la ejecución de obra y criterios de aceptación o rechazo, controles para la recepción de la obra, los aspectos referidos a la conservación del medio ambiente y los factores de seguridad en cada una de las etapas del proceso de ejecución de los trabajos; de manera que ante la eventualidad de que se ejecuten incorrectamente se puedan tomar medidas correctivas en forma oportuna.
- Las Especificaciones Técnicas Especiales deben ser planteadas por EL CONSULTOR y presentadas como resumen especificando con respecto al General y será únicamente para el proyecto específico y formaran parte del Expediente Técnico.
- Las Especificaciones Técnicas del proyecto deberán ser elaboradas en coordinación de los demás especialistas de EL CONSULTOR y el pliego de especificación constará con la firma y sello de cada uno de los especialistas en los temas de su competencia. La firma y sello del jefe de Proyecto deberá ser en todas las páginas.
 - o Todas las especificaciones nuevas que se generen en el presente proyecto deberán tener una sustentación y descripción del proceso constructivo.

- Asimismo, deberá considerar los costos necesarios derivados por los trámites legales y documentarios que deberá realizar el Consultor durante la elaboración del proyecto, ejecución y recepción de la obra.
- El orden estará de acuerdo con el último Reglamento de Metrados 2010 vigente, donde considere descripción de la partida, unidad de medida y forma de medición.

7.2.3.1.11 Estudios de Ingeniería Básica:

- **Tráfico**

Después de analizar la información disponible de tráfico, EL CONSULTOR planteará el programa complementario de Estudios de Tráfico que pretende realizar para el desarrollo del presente estudio, donde incluirá la forma en que realizará el censo volumétrico y las encuestas de origen y de destino, las estaciones a considerar justificándolas debidamente, así como toda información de otros datos a considerar para el estudio, incluyendo lo que respecta a la información necesaria para las proyecciones como para el estudio económico. Para definir la (s) estación (es) de conteo de tráfico, EL CONSULTOR deberá haber efectuado un análisis preliminar del comportamiento del tráfico sobre la vía.

Plano de ubicación respectivo de la vía con sus poblaciones beneficiadas y su conexión a la red vial. La ubicación de las estaciones de tráfico (así como de cobertura, en caso de ser necesario).. Los conteos de tráfico en estaciones cuyo número mínimo por cada tramo homogéneo será de uno. El conteo se realizará durante un mínimo de 7 días consecutivos durante 24 horas por cada estación, los que serán volumétricos y clasificados por tipo de vehículo, según horas, días, período; independientemente, de ser el caso, se analizará y evaluará la información existente en otras estaciones de conteo que se encuentren dentro del área del proyecto.

Con los correspondientes factores de corrección (horario, diario, estacional), se obtendrá el Índice Medio Diario Anual (IMDA) de tráfico que corresponda a cada tramo homogéneo de demanda por tipo de vehículo y total.

Encuestas de origen y destino (O/D), como mínimo 3 días y durante 12 horas por día (incluyendo un día no laborable). La encuesta incluirá tipo de carga transportada, número de pasajeros, combustible utilizado, detalles sobre el vehículo (tipo, marca, modelo, año, número de asientos, número de ocupantes, tipo de combustible, peso vacío, peso seco, carga útil); y configuración de matrices de viaje por origen y destino y por tipo de vehículo.

Velocidad promedio de circulación por tipo de vehículo; análisis del impacto que diversas velocidades de diseño tendrían sobre la demanda, por tipo de vehículo.

Se analizará la posibilidad de cambios cualitativos en la composición de la demanda vehicular, debido a la nueva velocidad proyectada (por ejemplo, aparición de servicios de transporte de

GOBIERNO REGIONAL DE APURIMAC
SUB REGION DE CHINCHEROS
Ing. Brus Cuenca Granados
CIP. 276898
R-00-DE ESTUDIOS, PROYECTOS Y O.E.A.S

pasajeros en vehículos de mayor número de asientos (buses) o camiones de más de 3 ejes o de mayor capacidad).

Se proyectará la demanda en base a la tasa de crecimiento poblacional para vehículos de pasajeros y tasa de crecimiento del PBI Departamental o Regional para vehículos de carga, debidamente justificadas.

Se diferenciará la demanda de tráfico (y su crecimiento) entre tránsito existente, tránsito generado o inducido y tránsito derivado o desviado, en caso de presentarse.

- **Topografía**

Para el cálculo de las coordenadas (UTM) de los vértices de la poligonal definitiva. La geo-referenciación se hará estableciendo pares de puntos de control geográfico mediante coordenadas UTM con una equidistancia no mayor de 0.5 Km. ubicados a lo largo de la carretera. Los puntos seleccionados estarán en lugares cercanos y accesibles que no sean afectados por las obras o por el tránsito peatonal y de acémilas. Los puntos serán monumentados en concreto de manera fija, asegurando su permanencia en el terreno.

El sistema de referencia será único para cada proyecto y todos los trabajos topográficos necesarios para este proyecto estarán referidos a ese sistema. Se utilizará coordenadas planas (topográficas) en vértices de coordenadas UTM. Las cotas o elevaciones se referirán al nivel medio del mar.

El método utilizado para orientar el sistema de referencia y para ligarlo al sistema UTM del IGN se describirán en la memoria descriptiva.

Para efectos de la geo-referenciación, debe tenerse en cuenta que el Perú está ubicado en las zonas 17, 18, 19 y en las bandas M, L, K, según la designación UTM. El elipsoide utilizado es el World Geodetic System 1984 (WGS-84).

Los puntos de la poligonal definitiva y los PI's del eje del diseño geométrico deberán ser replanteados y referidos a marcas en el terreno; dichos puntos se monumentarán en concreto de manera que sean inamovibles y, en el caso de los puntos de poligonal, se ubicarán fuera del área de las explanaciones.

El ajuste topográfico se efectuará en relación con los puntos de control geográfico contiguos.

El consultor deberá presentar los sustentos de la compensación de la poligonal establecida para el levantamiento topográfico.

Las nivelaciones se cerrarán cada 500 m colocándose un Bench-Mark (BM) de concreto en lugares debidamente protegidos, referidos a otros puntos inamovibles y con marcas en el terreno y fuera

GOBIERNO REGIONAL DE APURIMAC
SUB REGION DE CHINCHEROS
Ing. Brus Cuenca Granados
CIR 276868
RESP. DE ESTUDIOS, PROYECTOS Y OBRAS

del alcance del área de explanaciones. Se adjuntará al estudio registro fotográfico y croquis de ubicación de los BM's; además, presentará, la verificación de cierre de cada BM.

Los trabajos de nivelación y seccionamiento se harán en todas las estacas del eje, levantando el perfil longitudinal del terreno tomando como punto de referencia las cotas de los BM's del IGN más cercanos que existen en la zona o de los hitos geodésicos.

La precisión de los trabajos topográficos, tanto en altimetría como en planimetría, se verificará teniendo en cuenta las tolerancias máximas permitidas en la normativa vial vigente (ver Tabla 102-DI de EG-2013).

El estacado de la vía debe ser cada 20 m en tangente y no mayor de 10 m en curvas y en obras de arte cada 05 m, dichas estacas estarán niveladas y marcadas convenientemente, para poder ser identificadas en la ejecución del estudio. Estas distancias se reducirán en casos de existir variaciones importantes del terreno que sean necesarios mostrar en los planos.

Se estacarán todos los puntos importantes del eje, como los PCs, PIs, PTs, cambios de corte a relleno y viceversa, ubicación de obras de arte y drenaje, entre otros.

Las secciones transversales serán levantadas en cada estaca del eje vial definido por EL CONSULTOR, en un ancho no menor de 25 m. a cada lado del eje, debiendo permitir la óptima evaluación del trazo a proyectar y de los volúmenes de movimiento de tierras.

Se efectuarán levantamientos topográficos complementarios en sectores que requieran mayor detalle como: canteras, depósitos de material excedente, sectores críticos, puentes, áreas que serán afectadas (propiedad de terceros) producto de la construcción de la vía. De igual manera, se realizarán levantamientos topográficos complementarios de las zonas arqueológicas identificadas, a fin de cuantificar y cualificar el nivel y tipo de impacto.

El levantamiento topográfico de las estructuras tipo puente que demande el proyecto, se deberá desarrollar en base al Manual de Hidrología, Hidráulica y Drenaje, y al Manual de Diseño de Puentes del MTC vigentes.

EL CONSULTOR deberá describir los trabajos topográficos realizados del terreno concerniente al estudio, entregar la base de datos y TIN (red de triángulos irregulares) de todos los levantamientos topográficos realizados.

Los informes deberán detallar las referencias preliminares consultadas, la descripción y las características técnicas del equipo utilizado para la toma de datos, la metodología seguida para los trabajos de campo, el procesamiento de los datos de campo y la obtención de los resultados. Deberá indicarse las áreas levantadas, longitud de poligonales, magnitud de los errores de cierre, localización de puntos de control y puntos para replanteo.



El Consultor deberá proporcionar personal calificado, el equipo necesario y materiales que se requieran para el levantamiento topográfico, replanteo, estacado, referenciación, monumentación, cálculo y registro de datos para el control del proyecto.

Se implementarán cuadrillas de topografía en número suficiente para tener un flujo ordenado de operaciones que permitan la ejecución de los trabajos de acuerdo con los programas y cronogramas propuestos.

Se deberá implementar el equipo de topografía necesario, capaz de trabajar con el grado de precisión necesario, que permita cumplir con las exigencias y dentro de los rangos de tolerancia especificados.

- **Suelos, Canteras y Fuentes de agua**

- **Estudio de Suelos**

Los trabajos por efectuarse tanto en campo, laboratorio y gabinete están orientados a desarrollar las actividades que permitan evaluar la conformación del terreno natural, establecer las características físicas mecánicas del terreno natural y la estructura de la subrasante sobre la cual se apoyará el pavimento.

Se recopilará información sobre las características y estado de la superficie existente en el tramo proyectado, por donde se habrá de construir la vía.

Los trabajos están orientados a desarrollar las actividades que permitan evaluar la conformación del terreno natural y la estructura de la subrasante, para lo cual como mínimo:

- a) Descripción de las condiciones de la superficie de rodadura de la vía existente, lo cual será por sectores de hasta 1.0 km, con sus respectivas vistas fotográficas.
- b) EL CONSULTOR deberá efectuar prospecciones de estudio o trabajos de exploración de campo cuatro (04) calicatas por kilómetro como mínimo (una cada 250 metros uno a otro mediante ejecución de pozo exploratorios, a lo largo del proyecto en estudio), según las normas vigentes del MTC, calicatas a distanciadas uniformemente, en forma alternada (izquierda – derecha) y dentro de la faja (ancho de calzada) de la vía proyectada; en caso de haber diferenciación en las características de los estratos entre calicatas contiguas o de encontrarse sectores críticos (suelos inestables, saturados, orgánicos, etc.) se hará una calicata adicional entre ambas, indicando progresiva y/o coordenada UTM, de los trabajos realizados deberá adjuntar las vistas fotográficas de la totalidad de calicatas.
- c) La profundidad de estudio será como mínimo de 1.00 m debajo de la línea de subrasante proyectada
- d) EL CONSULTOR por cada calicata efectuada presentará un Registro de Excavación (columna estratigráfica), donde: Indicará los espesores y descripción (tipo de material, color, humedad, compacidad, etc.) de cada uno de los estratos encontrados, (incluyendo la capa superficial).

GOBIERNO REGIONAL DE APURIMAC
SUB REGION DE CHINCHEROS
Ing. Brisa Cuenca Granados
CIP. 27 9888
MOP. DE ESTUDIOS, PROYECTOS Y OBRAS

- e) EL CONSULTOR analizará y evaluará las muestras, ejecutando ensayos en el laboratorio de suelos y materiales en conformidad al Manual de Ensayo de Materiales para Carreteras del MTC (R.D. N° 18-2016-MTC/14), ASTM, AASHTO y NTP, mismas que deben estar respaldados por certificados expedidos por un laboratorio reconocido, siendo responsable de la exactitud y confiabilidad de los resultados.
- f) Los ensayos de laboratorio de Mecánica de Suelos a efectuarse a las muestras de cada estrato encontrado en cada prospección (calicata), se desarrollarán de acuerdo con el Manual de Ensayos de Materiales para Carreteras del MTC Edición (EM-2016) y serán:
- ✓ Análisis Granulométrico por tamizado
 - ✓ Humedad Natural
 - ✓ Límites de Atterberg (Límite Líquido, Límite Plástico, Índice de Plasticidad)
 - ✓ Clasificación de Suelos por los Métodos SUCS y AASHTO
- g) Un valor de CBR del terreno de fundación deberá obtenerse por cada tipo de suelo y como control de permanencia de ésta cada dos (02) kilómetros como máximo, con la finalidad de obtener luego de un análisis estadístico la determinación del CBR de diseño, que corresponda con el Perfil Estratigráfico (cada sector y/o subtramo de características homogéneas).
- h) La evaluación deberá determinar la presencia o no de suelos orgánicos, expansivos en cuyo caso las calicatas podrán ser más profundas. Se indicará claramente su ubicación, longitud y profundidad de dicho sector y se darán recomendaciones concretas sobre el tratamiento a realizarse durante el proceso constructivo.
- i) Evaluará el Perfil Estratigráfico y de acuerdo con las características físico - mecánicas, determinará sectores críticos y sectores de características homogéneas.
- j) Con la finalidad de establecer el CBR de Diseño, se efectuará el análisis de los suelos desde el punto de vista de capacidad de soporte para el pavimento proyectado, el cual concluirá en la sectorización de la carretera de ser posible. El CBR de diseño, para la estructuración del pavimento, se podrá establecer en base al valor de mayor incidencia en el sector, o en base al cálculo estadístico de todos los ensayos de CBR efectuados y la totalidad de suelos encontrados; luego dicho CBR de Diseño se empleará para establecer la estructura del pavimento.
- k) EL CONSULTOR además de los Certificados de ensayos de laboratorio debe presentar cuadros Resúmenes de los Resultados de Ensayos, en donde se indique: Numero de Calicata, Progresiva, Muestra, Profundidad del Estrato, Porcentajes de Material Retenido en las Mallas: N° 04 y N° 200, Constantes Físicas (Límite Líquido e Índice de Plasticidad), Humedad Natural, Clasificación SUCS y AASHTO, Proctor (Máxima Densidad Seca y Óptimo Contenido de Humedad) y CBR (al 95 y 100% de la MDS).
- l) En el Perfil Estratigráfico de acuerdo a lo señalado por la Highway Research Board, se representará en forma gráfica, los tipos de suelos, espesor de los diferentes estratos, características físico - mecánicas de cada uno de los estratos de acuerdo a resultados de ensayos de laboratorio, nivel freático y demás observaciones que considere EL CONSULTOR.
- m) Las calicatas deben ser protegidas, para su evaluación y estar debidamente referidas a las progresivas que correspondan para su ubicación. Por seguridad vial, las calicatas serán debidamente rellenadas y compactadas una vez que haya sido concluida la evaluación y el muestreo de cada uno de los estratos de la prospección, en este caso se

GOBIERNO REGIONAL DE APURIMAC
SUB REGION CHINCHEROS
Ing. Brus Cuenca Granados
CIP. 276868
AREA DE ESTUDIOS, PROYECTOS Y O.P.R.

incorporará al fondo de la calicata una etiqueta plastificada como identificación de cada una; en caso de incumplimiento el consultor asumirá la responsabilidad por los daños y perjuicios a terceros, además se aplicará una penalidad de 0.5% del monto total del contrato

- n) La Memoria Descriptiva del Estudio de Suelos, deberá considerar la descripción de los suelos encontrados, condición actual de la superficie y condición estructural del terreno de fundación; ubicación de materiales inadecuados (suelos orgánicos y/o expansivos), suelos débiles (si los hubiera) presencia de nivel freático, análisis de la totalidad de los resultados de ensayos de laboratorio; con sus recomendaciones, tratamiento, soluciones y demás observaciones al respecto que considere EL CONSULTOR.
 - o) El estudio debe especificar las profundidades (espesores), anchos y longitudes de aquellos sectores donde se efectuarán mejoramientos, ya sea por la existencia de materiales inadecuados, suelos débiles en la superficie existente o de los trazos nuevos, así como de los cortes de taludes o ensanches de plataforma, indicando las características del material para el mejoramiento, el procedimiento constructivo y los metrados correspondientes.
 - p) EL CONSULTOR analizará y evaluará las muestras en el laboratorio de suelos y materiales de su propiedad y/o de terceros, siendo responsable de la exactitud y confiabilidad de los resultados.
 - q) Dentro de la memoria descriptiva del estudio de suelos El Consultor desarrollará de ser el caso el capítulo de Mejoramiento de Suelos, en el cual se analizarán y aplicaran criterios vigentes para establecer los mejoramientos de suelos y en base a ellos definirá o descartará la necesidad de los mismos estableciendo para cada sector la extensión (longitud, ancho y profundidad) respectiva. Donde corresponda, se incluirá como parte del análisis el caso de mejoramientos en zonas de ampliación de la vía para lo cual se tendrá en cuenta también el tipo de material en los cortes. Definiendo la mejor alternativa luego de un análisis técnico – económico
 - r) EL CONSULTOR será el responsable de la exactitud y confiabilidad de todos lo resultados.
- **Estudio de Cantera y fuentes de Agua**

Se localizarán las canteras (ubicación, acceso, potencia, rendimiento, etc.) que serán utilizadas en la conformación de las diferentes capas para la conformación del pavimento (relleno, afirmado, subbase y base granular, tratamientos superficiales, etc.), y preparación de mezclas de concreto hidráulico. Se seleccionarán únicamente aquellas que demuestren que la calidad y cantidad de material existente son adecuadas y suficientes para la construcción de la obra y que cumplen con el uso propuesto del Manual de Especificaciones Técnicas Generales para Construcción de Carreteras del MTC (EG2013) y además con los criterios ambientales establecidos en el Informe de evaluación ambiental.

Los trabajos a efectuarse tanto en campo, laboratorio y gabinete, están orientados a desarrollar las actividades que permitan evaluar y establecer las características físico-mecánicas de los agregados procedentes de las canteras para determinar su calidad y usos en los diferentes requerimientos de Obra; para lo cual como mínimo:

GOBIERNO REGIONAL DE APURIMAC
SUB REGION DE CHINCHEROS
Ing. Brás Cuenca Granados
CIP: 21688
MAG. DE ESTUDIOS, PROYECTOS Y DE CAS

- a) Se localizarán como mínimo dos (02) canteras por cada 10 Km. que serán utilizadas en las distintas capas estructurales del pavimento (Rellenos, Afirmado, materiales estabilizados etc.), áreas de préstamo de material para conformar los rellenos, así como agregados pétreos para la elaboración de concretos hidráulicos, a las que inicialmente se propondrán con las estimaciones necesarias o serán descartadas según la experiencia del especialista
- b) Se seleccionarán únicamente aquellas que demuestren que la calidad y cantidad de material existente son adecuadas y suficientes para la construcción vial y que cumplan con las Especificaciones Técnicas Generales para la Construcción de Carreteras (EG2013) y además con los criterios ambientales establecidos en el Plan de Manejo Ambiental del MTC.
- c) Se efectuará el levantamiento topográfico solo de aquellas canteras que se utilizaran en el proyecto para determinar los usos, volumen y potencia del banco de materiales, debiendo ser delimitadas en el terreno mediante hitos de fácil ubicación. Asimismo, se precisarán las coordenadas UTM de las canteras.
- d) Las Canteras serán analizadas y clasificadas, evaluando su calidad, potencia, rendimiento, accesibilidad, estado de las vías de acceso y por su situación legal (libre disponibilidad).
- e) EL CONSULTOR calculará el volumen de material utilizable y desechable y recomendará, el periodo y oportunidad de utilización, calculando el rendimiento para cada uso; señalará el procedimiento de explotación y su disponibilidad para proporcionar los diferentes tipos de materiales a ser empleados en la Obra (Rellenos, Afirmado, Concreto Hidráulico, etc.).
- f) EL CONSULTOR recomendará de ser el caso los tipos de Planta para la producción de agregados, para los diferentes usos granulométricos, señalará los requerimientos de rendimientos de producción.
- g) La calidad de los agregados de la Cantera estará dada por el cumplimiento de la totalidad de las Especificaciones Técnicas de acuerdo con el uso que propone EL CONSULTOR.
- h) Con el fin de determinar los estratos a explotar, utilización, rendimientos y potencia de las canteras, EL CONSULTOR realizará exploraciones (mínimo 03 prospecciones por cada área menor o igual a una hectárea) por medio de perforaciones, sondeos, calicatas y/o trincheras de profundidades no menores de la profundidad máxima de explotación. En caso de que la profundidad de explotación sea mayor, EL CONSULTOR deberá profundizar las calicatas y/o efectuará calicatas complementarias; a fin de alcanzar la profundidad de explotación y garantizar la real potencia del Banco de Materiales.
- i) El Consultor presentará un Registro de Excavación para cada una de las prospecciones que realice en la totalidad de canteras estudiadas, en donde: i) Ubicará la calicata con coordenadas UTM del Elipsoide WGS 84. ii) Detallará las características de los agregados, forma, tamaño, humedad, color, espesor del estrato, etc. en concordancia con la norma ASTM D-2488 y ii) Presentará las correspondientes vistas fotográficas de cada calicata realizada y de la cantera analizada (diferentes perspectivas donde se aprecie los estratos a explotar, la magnitud de la cantera).
- j) Los ensayos de laboratorio para determinar las características físico, químicas y mecánicas de los materiales de cantera; se efectuarán de acuerdo con el Manual de Ensayos de Materiales para Carretera del MTC (EM-2016), normas ASTM, AASHTO y NTP, y serán de acuerdo al uso propuesto:

GOBIERNO REGIONAL DE APURIMAC
SUB REGION DE CHINCHEROS
Ing. Brice Cuencá Granados
CIP: 278898
Exp. DE ESTUDIOS, PROYECTOS Y OBRAS

Ensayos Estándar:

- Análisis Granulométrico por tamizado
- Material que pasa la Malla N° 200
- Humedad Natural
- Porcentaje de Absorción (Agregado Grueso y Fino)
- Límites de Atterberg (Material que pasa la Malla N° 40)
 - Límite Líquido
 - Límite Plástico
 - Índice de Plasticidad
- Clasificación de Suelos por los Métodos SUCS y AASHTO

Ensayos Especiales

- Proctor Modificado
- California Bearing Ratio (CBR)
- Porcentaje de Partículas Chatas y Alargadas
- Porcentaje de Partículas con una y dos Caras de Fractura (relación es de 1/3: espesor/longitud)
- Porcentaje de Absorción (Agregado Grueso y Fino)
- Equivalente de Arena
- Abrasión
- Durabilidad (Agregado Grueso y Fino)
- Carbón y lignito (Agregado Grueso y Fino)
- Sales Solubles Totales
- Contenido de Sulfatos y Cloruros (Agregado Grueso y Fino)
- Impurezas Orgánicas (Agregado Grueso y Fino)
- Terrones de Arcilla (agregado grueso y fino)
- Pesos Volumétricos (suelto y compactado, estado natural y/o chancado del agregado grueso y fino)
- Pesos Específicos (del agregado grueso y fino)
- Ensayo de Penetración Estándar SPT – Cono Peck

Y demás, de acuerdo con lo señalado en el Manual Especificaciones Técnicas Generales para la Construcción de Carreteras del MTC (EG-2013).

- k) Las muestras representativas de los materiales de cada cantera serán sometidas a la totalidad de ensayos exigidos por las Especificaciones Técnicas Generales para la Construcción de Carreteras del MTC (EG-2013), de acuerdo con el uso propuesto; mínimo:
- Ensayos Estándar: Un juego de ensayos por cada estrato de la prospección ejecutada en la cantera. El número de prospecciones se determina de acuerdo con el área de explotación de la cantera.
 - Ensayos Especiales: Tres (02) Juegos de ensayos por cada cantera, a fin de determinar y establecer sus características físico-mecánicas y sustentar el cumplimiento de las Especificaciones Técnicas.
- l) Si para el cumplimiento de las Especificaciones Técnicas, es necesario someter al agregado a un tratamiento (lavado, venteo, mezclas, etc.), EL CONSULTOR deberá presentar los resultados de los ensayos de materiales efectuados con dicho agregado

GOBIERNO REGIONAL DE APURIMAC
SUB REGION DE CHINCHEROS
Ing. Brus Cuenca Granados
CIP. 278668
RESP. DE ESTUDIOS, PROYECTOS Y OBRAS

después de sometidos a dichos tratamientos, a fin de corroborar y verificar si con tales tratamientos se logra el cumplimiento de Especificaciones Técnicas.

- m) En el caso de rocas y/o afloramientos rocosos que se hayan propuestos como cantera, los ensayos de calidad contemplarán, además:
- La descripción Petrográfica Macroscópica de la roca.
 - Definir las características del afloramiento (volumen, fractura miento, dimensionamiento de bloques, etc.). o Recomendación de la metodología de procesamiento de explotación (método de voladura, chancado, etc.).
- n) La Memoria Descriptiva debe establecer información correspondiente a: ubicación del banco de materiales, accesibilidad al mismo (longitud y estado), tipo de fuente de materiales, descripción de los agregados, potencia, rendimiento, usos, tratamiento, tipo y periodo de explotación, propietario y demás información que considere pertinente EL CONSULTOR.
- o) EL CONSULTOR evaluará los requerimientos de los accesos a las canteras, considerando las necesidades de construirlos o mejorarlos, señalará también si los accesos se ubican dentro de propiedades de terceros.
- p) Se efectuará el levantamiento topográfico, tanto de la fuente de materiales, así como del camino de acceso a ella. EL CONSULTOR analizará y clasificará las canteras evaluando su calidad, volumen de material utilizable y desechable, recomendará el periodo y oportunidad de utilización, calculará el rendimiento, señalará el procedimiento de explotación y su disponibilidad para proporcionar los materiales a ser empleados en obra.
- q) Deberá determinar la ubicación de las Fuentes de Agua, efectuar su análisis químico y determinar su calidad para ser usada en la obra (para mezclas de concreto, capas granulares y otros). Debiendo como mínimo realizar los siguientes ensayos: sales solubles, materia orgánica, Ph, contenido de ión cloruros e ión sulfatos.
- r) EL CONSULTOR deberá establecer las condiciones legales y técnicas o posibles derechos de explotación teniendo en cuenta los dispositivos legales vigentes para la explotación de canteras, debe realizar los trámites correspondientes para la obtención de los permisos, autorizaciones y concesiones de tipo ambiental, así como las servidumbres, necesarias para la extracción, uso y aprovechamiento de los recursos naturales requeridos por el Proyecto
- s) EL CONSULTOR presentará un Plano o Diagrama de Canteras y Fuentes de Agua, en el cual detallará en forma concreta y resumida los resultados de las Investigaciones de Campo y Memoria Descriptiva (entre otros aspectos: Ubicación de las Canteras y Puntos de Agua, longitud y estado (transitabilidad) de los accesos, características de los agregados, usos, potencia, rendimiento, tratamiento, periodo y equipo de explotación, distancia de transporte).
- t) En el caso de tratarse de canteras de ríos (cauces) y fuentes de agua, EL CONSULTOR debe realizar las gestiones correspondientes para la obtención de los permisos de disponibilidad ante la Autoridad Nacional de Agua (LEY DE RECURSOS HÍDRICOS LEY N° 29338 – marzo 2009)
- u) La Memoria Descriptiva debe establecer información correspondiente a: ubicación de la fuente de agua, accesibilidad al mismo, tipo de fuente de agua, descripción, usos, y periodo de explotación, propietario y demás información que considere pertinente EL CONSULTOR;

GOBIERNO REGIONAL DE APURIMAC
SUB REGION DE CHINCHEROS
Ing. Brice Cuenda Granados
CIP. 276368
Rep. DE ESTUDIOS, PROYECTOS Y OBRAS

así como también el correspondiente panel fotográfico de cada una de las fuentes de agua.

- v) Las canteras y las fuentes de agua no deberán ubicarse en zonas arqueológicas o colindantes a ellas, debiendo reconsiderar una nueva cantera y/o fuente de agua, con la finalidad de brindar de disponibilidad de las mismas en el informe final de evaluación arqueológica.

○ **Hidrología e Hidráulica**

El sistema de drenaje es un aspecto importante para cualquier tipo de intervención de los trabajos en una carretera (construcción, mejoramiento, rehabilitación y mantenimiento), ya que el funcionamiento del sistema de drenaje (alcantarillas de paso, tejas, badenes y desviadores de agua, cunetas, sub-drenes y puentes) permite la durabilidad y preservación de la vida útil de la calzada y del medio ambiente. Para el mejoramiento de la carretera se tendrá en cuenta las siguientes consideraciones:

- a) Revisar y recopilar la información hidrometeorológica y cartográfica disponible en la zona de estudio, elaboradas o monitoreadas por instituciones autorizadas (IGN, Senamhi, etc.). La representatividad de la información debe contar con un mínimo de 25 años de registro, incluyendo los años en que se han registrado los eventos del fenómeno "El Niño". La información debe ser presentada con el sello de las entidades.
- b) Describir las condiciones actuales de las estructuras de drenaje existente y proyectado. Se debe incluir los sectores críticos de la vía.
- c) Elaborar el análisis estadístico de la precipitación, incluyendo los cálculos y resultados de la prueba de bondad de ajuste, precipitaciones para diferentes períodos de retorno y las curvas de intensidad – duración – frecuencia.
- d) Determinación del Período de Retorno de acuerdo al tipo de obra de drenaje propuesta.
- e) Delimitación de las cuencas, subcuencas y/o quebradas que son interceptadas por la carretera. Se debe incluir cuadros con los parámetros geomorfológicos de cada cuenca incluyendo el área, perímetro, longitud de cauce, cota máxima y mínima del cauce y tiempo de concentración.
- f) Estimación del caudal máximo de cada estructura de drenaje propuesta mediante modelos hidrológicos computarizados o modelos hidrológicos adecuados.
- g) Elaborar el inventario vial de las estructuras de drenaje existentes y plantear la alternativa de solución según su estado situacional de cada una de ellas, según el formato modelo que recomienda el "Manual de inventarios viales" R.D. N° 09-2014-MTC/I4. A continuación se incluyen los parámetros mínimos que debe incluir el inventario:
NOTA: Este cuadro es muy importante y fundamental, aquí EL CONSULTOR debe indicar, señalar, describir, detallar, la situación actual de la estructura de drenaje existente, y en el caso de que no hubiera estructura de drenaje alguna, se debe indicar "Sin Estructura" en la tercera columna, la cual ya es identificada con la progresiva correspondiente. También, sería importante colocar las coordenadas UTM y su altitud de cada una de ellas en la recopilación de información de campo. Cabe recalcar que la definición y determinación de la cantidad de estructuras de drenaje u obras de arte del proyecto, debe obligatoriamente estar descrita en el cuadro propuesto.
- h) Elaborar los planos de ubicación, red de estaciones, delimitación de cuencas, plano clave, diagrama de drenaje longitudinal y plano de secciones transversales de drenaje.

GOBIERNO REGIONAL DE APURIMAC
SUB REGION CHINCHEROS
Ing. Brus Cuenca Granados
CIP. 178898
RESP. DE ESTUDIOS, PROYECTOS Y OBRAS

- i) Incluir los anexos de cálculo, para la verificación de los resultados hidrológicos e hidráulicos.
- j) En caso se requiera reemplazar estructuras existentes, la sección hidráulica de las estructuras proyectadas debe ser igual o mayor a las originales.
- k) Debe ponerse énfasis en el óptimo funcionamiento del sistema de drenaje: cuneta y la alcantarilla de desfogue o de alivio, teniendo en cuenta que la solución que se plantea garantice la operatividad del drenaje superficial en las épocas de avenida.
- l) El dimensionamiento de las obras de drenaje a proyectar/ reemplazar se efectuará de acuerdo a los resultados del Estudio de Hidrología, basado en series estadísticas a partir de la información meteorológica de eventos máximos disponibles en el área del estudio.
- m) Las capacidades hidráulicas de las cunetas se diseñarán en función a la precipitación máxima diaria de la estación seleccionada para el análisis y el área de influencia.
- n) De acuerdo con la evaluación de campo y propuestas de diseño, de ser necesario se deberán definir los sectores que requieran elevar la cota de la sub-rasante por razones de hidrología y drenaje.



○ **Geología y Geotécnica (incluye estabilidad de taludes)**

El estudio geológico - geotécnico debe constituir una estructura lógica conformada por contenidos concatenados entre sí, dispuestos en secuencia prelativa de tal manera que el desarrollo de los primeros contenidos soporten a los subsiguientes, teniendo en consideración que a su vez el estudio geológico - geotécnico debe proporcionar parámetros fundamentales de diseño del proyecto, por consiguiente sus respectivas recomendaciones deben necesariamente ser incorporadas por el proyectista de tal manera que se logre una propuesta de ingeniería coherente y sólidamente sustentada sobre bases correctas.

La ejecución de los Estudios Geológicos y Geotécnicos deberá ejecutarse sobre los siguientes requerimientos:

- a) Capítulo I: Estudio Geología y Geotecnia
 - Introducción
 - Ubicación y Descripción del Área de Trabajo
 - Objetivos
 - Metodología de Trabajo
 - b) Capítulo II: Estudio Geológica
 - Geología Regional
 - Geología Local
 - Geodinámica Interna
 - Geodinámica Externa
 - c) Capítulo III: Aspectos Geotécnicos Relativos a la Fundación de la Vía
 - Análisis de Estabilidad de la Plataforma de la Vía.
 - Análisis de Estabilidad de Taludes
 - Medidas Correctivas de Mitigación / Anulación de Impactos Geodinámicas.
 - Clasificación de Materiales y Propuesta de Taludes de Corte.
 - d) Capítulo IV: Aspectos Geotécnicos Relativos a la Fundación de Estructuras Puente
- Conclusiones**

- Constituyen una consecuencia del estudio y deberá tenerse la precaución de verificar que guarden pertinencia y trascendencia para el proyecto, además de sentido de proporcionalidad con los objetivos de este.

Recomendaciones

- Deberán satisfacer las solicitudes del proyecto y deberá tenerse la precaución de verificar que sean consideradas e integradas al estudio global.

Nota:

Para la lectura del presente documento, debe tenerse en cuenta que el contenido no es limitativo y, en caso de duda, ambigüedad, contradicción u omisión, prevalecerá en todo sentido y extensión lo estipulado por la correspondiente normatividad técnica vigente.

○ Seguridad Vial y señalización

Se proyectará la debida señalización, de acuerdo al Manual de Dispositivos de Control de Tránsito Automotor para calles y Carreteras aprobado con R.D. N° 05-2017-MTC/14. EL CONSULTOR presentará la ubicación de cada tipo de señal con su diseño respectivo, indicando sus dimensiones y contenido; así como los cuadros resúmenes de las dimensiones y metrados de las mismas.

El diseño de la señalización deberá ser compatible con el diseño geométrico del camino y la superficie de rodadura de manera que las señales tengan buena visibilidad en concordancia con la velocidad del tránsito. EL CONSULTOR deberá proponer la señalización de protección ambiental correspondiente, a fin de contribuir a la protección del entorno ambiental de la Carretera.

EL CONSULTOR propondrá el plan de señalización y procedimientos de control de tránsito durante la ejecución de obra en función al cronograma de obra incluyendo los requerimientos de comunicación, para alertar a los usuarios de la vía, sobre las interrupciones, desvíos de tránsito y posibles afectaciones en el tiempo de viaje.

En los sectores que representen riesgo o inseguridad vial, se proyectará y diseñará la señalización de acuerdo a la normativa vigente. Adicionalmente, de ser el caso, se identificarán los límites del derecho de vía (en el expediente técnico se considerará la demarcación y señalización de acuerdo a lo indicado en la Resolución Directoral R.D. N° 05-2017-MTC/14).

El costo de los trabajos de señalización, se considerarán como partidas en el presupuesto de obra del estudio

○ Inventario Vial

EL CONSULTOR deberá realizar una descripción y un inventario vial detallado del camino materia de estudio, indicando todos los puntos críticos como: Quebradas, aguajales, fallas, posibles zonas con erosión de taludes, cruces de agua, posibles pontones y/o puentes, etc.; indicando las progresivas en las que se ubican y las posibles soluciones técnicas propuestas (Ficha de Inventario Vial).

EL CONSULTOR presentará vistas fotográficas, del total del Inventario Vial, en los cuales se pueda apreciar la ubicación, condición y dimensiones.

GOBIERNO REGIONAL DE APURIMAC
SUB REGION DE CHINCHEROS
Ing. Brus Cuenda Granados
CIP. 2781
R.S.D. DES. 10/04/2023

7.2.3.1.12

Diseños:

○ **Geométricos y Estructurales.**

El proyecto será diseñado tomando como base preliminar los criterios expuestos en el estudio del Perfil, en lo que corresponde al trazado propuesto, rasante y la sección transversal del camino proyectado; cualquier cambio, deberá ser sustentando de forma técnica y económica en función a los estándares técnicos precisados en el Manual de Diseño Geométrico de Carreteras DG - 2018.

Utilizando los planos de levantamiento topográfico, el consultor proyectará el alineamiento horizontal y vertical de la vía (adecuándose en lo posible a la vía y rasante existente) y obtendrá perfiles y secciones definitivas de la misma, de manera de obtener los metrados con la suficiente aproximación.

El proyecto requiere conseguir un alineamiento horizontal homogéneo, donde tangentes y curvas se sucedan armoniosamente, evitando en lo posible la utilización de radios mínimos y pendientes máximas. Deberá clasificar la vía, indicar el código de la ruta en estudio, el tipo de estudio a realizar y mencionará el derecho de vía, para lo cual deberá coordinar con la autoridad competente.

Deberá proponer y justificar los parámetros y elementos básicos del diseño vial, como: velocidad directriz, sección transversal de diseño, tipo de superficie de rodadura, distancias de visibilidad de parada y sobrepaso, curvas horizontales, radio mínimo, peralte máximo, sobre anchos en curvas circulares, curvas verticales, pendientes mínimas y máximas, ancho de calzada, ancho de bermas y plazoletas de cruce, en concordancia con la clasificación del camino, la demanda proyectada, el tipo de topografía, suelos, clima, etc., según lo más conveniente de acuerdo al Manual de Diseño Geométrico de Carreteras DG - 2018 y al Manual de Especificaciones Técnicas Generales para Construcción EG-2013.

Uniformizar el ancho de la calzada a 4.0 m con cunetas de 0.75 m, en las zonas que no tengan el ancho indicado se deberá coordinar con las autoridades y propietarios de los terrenos para lograr mejorar el ancho de la vía en estudio en mención.

El diseño tendrá en cuenta los niveles y límites de las construcciones existentes. Asimismo, deberá tenerse en cuenta que las características de la vía deberán concordar con las características de las estructuras que se propongan.

○ **Pavimentos**

El periodo de diseño será de 10 años, teniendo en cuenta que este periodo será desde la entrada en servicio de la vía. EL CONSULTOR estudiará y analizará diferentes alternativas de estructuración del afirmado, en función de la capacidad soporte de la sub-rasante, del tráfico previsto, de las condiciones ambientales del área (clima, altitud, precipitaciones, etc.), de las alternativas de mantenimiento vial, de los materiales naturales disponibles en la zona, etc.

En cuanto a los aspectos técnicos relacionados con los procedimientos de diseño estructural del pavimento, EL CONSULTOR debe desarrollar básicamente la metodología indicada en el Manual de

GOBIERNO REGIONAL DE APURIMAC
SUB REGION CHINCHEROS
Ing. Brus Cuenca Granados
CIP. 271868
Especialista en Estudios, Proyectos y Obras

Carreteras “Suelos, Geología, Geotécnica y Pavimentos” del MTC; u otra que permita analizar pavimentos con recubrimiento bituminoso y/o estabilizado.

En cuanto a los aspectos técnicos relacionados con los procedimientos del diseño estructural del pavimento a nivel de asfaltado, el Consultor debe desarrollar la metodología AASHTO versión 1993 y/o otro método y complementariamente dependiendo del tipo de superficie de rodadura que analice o alguna otra que se encuentre contemplado en la normativa vigente del MTC. Si de acuerdo con los resultados de los trabajos de campo y laboratorio, estudiará y analizará diferentes alternativas de estructuración del pavimento mediante soluciones básicas de pavimentación (pavimentos económicos), más adecuado y técnicamente viable para las condiciones del proyecto:

- Afirmado
- Suelo estabilizado
- Solución Básica (Estabilizado + Micropavimento).
- Solución Básica (Estabilizado + Slurry Seal).
- Solución Básica (Afirmado Estabilizado)

Los mismos que deben estar en función de la capacidad soporte de la sub- rasante, del tráfico previsto, de las condiciones ambientales del área (clima, altitud, precipitaciones, etc.), de las alternativas de mantenimiento vial, de los materiales naturales disponibles en la zona, etc. EL CONSULTOR presentará el diseño del Pavimento (a nivel de la alternativa acorde a las condiciones del proyecto).

El Consultor con el conocimiento de las canteras propuestas y de las características físico-mecánicas de los agregados,

○ Drenajes

Los sistemas de drenaje para carreteras, generalmente, están conformados por las estructuras siguientes: Alcantarillas, Tajeas, Badenes y desviadores de agua, cunetas, subdrenes en áreas con aguajales, puentes, las cuales deben estar definidas y con la conformidad en la Especialidad de Hidrología y Drenaje.

EL CONSULTOR deberá realizar el estudio de reconocimiento de campo, a fin de evaluar y/o verificar las condiciones topográficas, climáticas, hidrológicas, drenaje, puntos de pase principales, cruce de quebradas, ríos e identificación de sectores críticos, a fin de efectuar el estudio hidrológico y cálculo hidráulico de cada una de las obras de drenaje antes indicadas. Toda documentación relacionada a la obtención de la información hidrológica y cartográfica básica necesaria que permita definir el régimen hídrico en la zona estudiada, es responsabilidad de EL CONSULTOR y deberá formar parte del informe técnico respectivo.

EL CONSULTOR presentará en cuadros consolidados de las posibles obras de arte y drenaje, de corresponder, acorde a los aspectos definidos en los Estudios de hidrología, drenaje e hidráulica, geología y geotecnia y de estructuras; incluyendo conclusiones conciliatorias, en cuanto a las

GOBIERNO REGIONAL DE APURIMAC
SUB REGION DE CHINCHEROS
Ing. Arus Cuenca Granados
CIP. 27688
RESD. DE ESTUDIOS, PROYECTOS Y OBRAS

En el ítem de estructuras, se desarrollará la alternativa viable para la CONSTRUCCIÓN de las diferentes obras de arte, debiendo presentar los planos de ubicación, vista general, encofrados, detalles estructurales de las alcantarillas, tajeas, cunetas, subdrenes, badenes, y muros de contención de existir; dichas soluciones deben estar debidamente respaldadas por las memorias de cálculo correspondientes.

EL CONSULTOR deberá realizar el levantamiento topográfico de la zona de ubicación de cada una de las obras de arte, en base al mismo efectuar el diseño respectivo. Considerando que la sección típica a proyectarse es la apropiada según reglamento para la construcción de carretera no debe existir muros de contención en corte y relleno, sin embargo, de existir el diseño de dichos muros deben realizarse considerando la naturaleza del área de cimentación (suelos, roca fracturada, roca fija, etc.), secciones, perfiles, niveles, determinando su trazado y elevación. Cada muro debe ser diseñado con indicación de su cota de cimentación y coronación, preparando sus planos de detalle tanto en sección transversal, longitudinal y planta. Las otras soluciones que se propongan también deben contar con el estudio correspondiente. En los casos de construcción de alcantarillas, EL CONSULTOR deberá considerar muros de cabecera o cabezales en la entrada y salida, disipadores de energía a la entrada y salida para evitar la socavación (emboquillados de piedra), así mismo prepararán planos y procedimientos detallados para la ejecución de estas obras, de acuerdo al Manual y Guía Ambiental de MTC.

Effectuar el diseño de todas las estructuras de acuerdo a las Especificaciones AASHTO y de acuerdo al material que se determine como apropiado. Los cálculos se efectuarán en sistema computarizado, cuya memoria de cálculo se adjuntará al estudio. Debe presentar los planos siguientes: ubicación, vista general en planta y elevación (ubicación y descripción del tipo de suelo estimado, niveles de agua máximos y mínimos y niveles de socavación). Detalles estructurales de las obras propuestas (encofrados, armadura de estribos, capacidad de carga, presión transmitida al terreno). En la memoria descriptiva del proyecto, debe incluirse el resumen general del número de alcantarillas, badenes, muros de contención, pontones y puentes, cunetas, etc. Estableciendo el tipo de intervención a realizar.

El proyecto será diseñado tomando como base preliminar los criterios expuestos en el estudio del Perfil, en lo que corresponde a la Seguridad Vial y Señalización; cualquier cambio, deberá ser sustentando de forma técnica y económica en función a los estándares técnicos precisados en el Manual de Diseño Geométrico de Carreteras DG - 2018.

7.2.3.1.14 Estudios Socio Ambientales (según la guía del evaluador ambiental del Sector Transportes y la clasificación anticipada según MTC)

De acuerdo con lo indicado en el Artículo I del D. S. N° 008-2019-MTC que modifica el Reglamento de Protección Ambiental para el Sector Transportes (RPAST), es un instrumento de gestión

ambiental complementario al Sistema Nacional de Evaluación de Impacto Ambiental (SEIA) de carácter preventivo que aplica para proyectos de inversión, actividades y servicios de competencia del Sector Transportes que no están sujetos al SEIA. Los proyectos, actividades y servicios que se encuentren en dicha condición, y se ubiquen dentro de un Área Natural Protegidas o Zona de Amortiguamiento deben hacer la consulta ante el MINAM sobre la pertinencia de desarrollar.

Los titulares de los proyectos deben desarrollar las actividades y obras de conformidad con el marco legal vigente, debiendo cumplir con todas las normas generales emitidas para el manejo de residuos sólidos, aguas, efluentes, emisiones, ruidos, suelos, diversidad biológica, conservación del patrimonio cultural, zonificación y ordenamiento territorial y otros que pudieran corresponder. El estudio debe ser elaborada por personal calificado y con experiencia en temas relacionados al sector Transporte. Asimismo, mediante el Memorando N° 0549-2019-MTC/16, el Director General de Asuntos Ambientales del MTC, remite el Informe Técnico Legal N° 015-2019-MTC/16.02.JLVL.NYC.

Los proyectos no comprendidos en el SEIA, deben contener sin carácter limitativo, lo siguiente:

- Antecedentes.
- Marco legal.
- Objetivos.
- Descripción del Proyecto.
- Caracterización de la línea base ambiental, socioeconómico y cultural.
- Identificación, caracterización y valoración de los impactos ambientales (En este ítem solo debe realizarse la descripción de los impactos).
- Medidas de prevención, mitigación y corrección.
- Cronograma de Ejecución.
- Presupuesto de implementación.
- Conclusiones y Recomendaciones.

7.2.3.1.15 Estudio de evaluación de Riesgos

Según la resolución ministerio (RM 334-2012-PCM, RJ 112-2014-CENEPRED)

7.2.3.1.16 Planos

Todos los planos se dibujarán en formato A1, a escalas según las Normas de Diseño Geométrico de Carreteras (DG-2018) y a falta de estas las que la experiencia y buena práctica de la ingeniería, aconsejen.

Los planos de planta serán a escala 1:2000, los planos del perfil longitudinal a escala horizontal del eje de la vía 1:2000 y la Escala vertical 1:200. Debiéndose presentar en planos la topografía actual y la modificada con las medidas realizadas de la rasante y de las secciones transversales. Las secciones transversales deberán ser dibujadas en escala 1:200. Los planos de las obras de arte y drenaje deben presentarse por cada una y en una escala 1:200, en planta, cortes respectivos y detalles.

El plano general de ubicación (PLANO CLAVE), deberá ser dibujado en escala 1:5000 u otra escala adecuada, con progresivas y ubicación de obras de arte (existentes y proyectadas), centros

GOBIERNO REGIONAL DE APURIMAC
SUB REGION DE CHINCHEROS
Ing. Brus Cuenca Granados
CIP. 278868
RESP. DE ESTUDIOS, PROYECTOS Y DISEÑOS

poblados que atraviesa, zonas críticas, canteras de materiales y fuentes de agua u otra información que estime necesario EL CONSULTOR.

Los planos tendrán una presentación y tamaño uniforme, debiendo ser entregados en porta planos que los mantenga unidos, pero que permita su fácil desglosamiento. Deberán estar identificados por una numeración y codificación adecuada y mostrarán la fecha, sello y firma del jefe del Proyecto e Ingeniero Vial o Especialista.

La relación de planos, sin ser limitativa es la siguiente:

- Índice de planos
- Plano de ubicación en la red vial actual, mostrando las vías, centros poblados y proyectos más importantes dentro del área de influencia del estudio.
- Plano de secciones tipo a escala 1/50 horizontal y 1:5 vertical, indicando todas las dimensiones y demás características de las obras incluidas en la sección transversal del camino como: espesor del pavimento, bermas, cunetas, drenes, inclinación de taludes, zanjas de coronación o pie de talud, ancho derecho de vía, etc.
- Planos de planta y perfil a escalas 1:2000 H y 1:200 V. En los planos de planta se indicarán las referencias de los PIs, cuadro de BMs y elementos de curvas, ubicación de obras de arte y drenaje existentes y proyectados (incluyendo cotas y pendientes), y otras obras complementarias importantes.
- Planos de secciones transversales a escala 1/200, indicando cotas de terreno y subrasante; y áreas de corte y relleno, considerando los taludes de acuerdo al tipo de suelo
- Planos de canteras, Depósito de Material Excedente - DME, sectores críticos
- Diagrama de masas.
- Planos de obras de drenaje (topografía, ubicación, vista general en planta y elevación, detalles estructurales (encofrados, armadura).

7.2.3.1.17 Panel fotográfico

Se deberán adjuntar al Expediente un mínimo de 20 fotografías de los aspectos más relevantes que el Consultor crea conveniente resaltar, serán de tamaño Jumbo, escaneadas e impresas a color en alta resolución, con leyenda respectiva en la parte inferior con T3. En caso de vistas panorámicas podrán ser pegadas en forma sucesiva.

7.2.3.1.18 Adjuntos.

- Certificación Ambiental
- Certificado de inexistencia de Restos Arqueológicos –CIRA (De corresponder trazo de la vía, botaderos, canteras)
- Documentos que garantizan la Disponibilidad de Terreno. Cuando en el desarrollo de los estudios, se considere necesario, el uso parcial o total de propiedades particulares o privadas, el Consultor deberá evaluar las alternativas técnico - económicas, para definir la solución durante el proceso de elaboración del estudio.

GOBIERNO REGIONAL DE APURIMAC
SUB REGION DE CHINCHEROS
Ing. Brus Cuenca Granados
CIP. 276888
RESP. DE ESTUDIOS, PROYECTOS Y OBRAS

- Se deberá coordinar y gestionar oportunamente con el o los propietarios de terrenos afectados por las obras, para definir el contrato o convenio de servidumbre o expropiación si fuese el caso de los terrenos.
 - o Acta y/o Certificado de Libre Disponibilidad del Terreno donde se proyecta la Vía. (para cada afectado por el proyecto)
 - o Acta y/o Certificado de libre Disponibilidad del Terreno donde se proyecta los depósitos de materiales Excedentes. (para cada afectado por el proyecto)
 - o Acta y/o Certificado de libre Disponibilidad del Terreno donde se proyecta el campamento y Patio de Máquinas. (para cada afectado por el proyecto)
 - o Acta y/o Certificado de libre Disponibilidad de puntos de agua.
- Documentos que garanticen la Disponibilidad de Canteras
 - o Acta y/o Certificado detallado de libre disponibilidad de canteras
- Resolución de Aprobación del Expediente Técnico
 - o Resolución de aprobación del titular de la entidad contratante.

GOBIERNO REGIONAL DE APURIMAC
SUB REGION DE CHINCHEROS
Ing. Brus Cuenda Granados
CIP. 274668
AREA DE ESTUDIOS, PROYECTOS Y OBRAS

8. COORDINACIÓN CON LA ENTIDAD CONTRATANTE

El consultor contratado, coordinará la ejecución del proyecto directamente con la Entidad (Gerencia Subregional Chincheros) y el equipo de la sub gerencia de infraestructura, a fin de aclarar cualquier duda respecto al desarrollo de la documentación técnica requerida. Las entregas parciales, deberán de ser presentadas completamente foliadas y firmadas con el contenido completo y serán alcanzadas vía mesa de partes de la entidad contratante, ubicada en Dirección: Jr. Cotabambas N° 121 – Chincheros, de lo contrario se darán por no recibidas.

Se tendrá reuniones presenciales de coordinación periódicas, de carácter obligatorio, entre la sub gerencia de infraestructura y los especialistas del consultor externo contratado, entre cada etapa de la elaboración del expediente técnico, con la finalidad de evaluar y hacer seguimiento el adecuado desarrollo del mismo.

Efectuada la entrega del Expediente Técnico, entidad trasladará el expediente técnico al equipo de revisión de la elaboración del expediente técnico, quienes procederán a efectuar la revisión de cada una de los informes, verificaciones y estudios de las especialidades a fin de dar la conformidad respectiva, en el caso de existir observaciones, el consultor tendrá un plazo para el levantamiento de las mismas, vencido el plazo otorgado sin que hayan sido levantadas las observaciones a cabalidad, será causal de resolución del contrato.

El consultor no debe utilizar personal de la ENTIDAD para el desarrollo parcial o total del Expediente Técnico, causal que originará la resolución del contrato.

9. FORMATO DE PRESENTACIÓN IMPRESO Y DIGITALIZADO.

El consultor, deberá entregar vía Mesa de Partes de la Unidad Ejecutora, los Expedientes Técnicos, presentados con la información completa y ordenada de acuerdo al índice entregado, en 01 originales y 02 copias, El


Expediente completo deberá estar firmado, foliado y sellado en cada una de sus hojas y planos por el profesional responsable de su elaboración, por el jefe del Proyecto y representante legal.


- Documentos escritos, en papel bond color blanco en formato A4, debidamente presentados, foliados, sellados y firmados por la Empresa Consultora, Jefe de Proyecto y los profesionales de cada especialidad en cada una de sus hojas.
- Los metrados deben ser presentados en Software EXCEL, impresos en papel bond color blanco en formato A4, debidamente presentados, foliados, sellados y firmados por la Empresa Consultora, Jefe de Proyecto y los profesionales de cada especialidad en cada una de sus hojas.
- Cotizaciones, se debe de presentar un mínimo de tres cotizaciones (de las zonas según el tipo de insumo) de la totalidad de insumos.
- Planos de obra, Los planos del Expediente Técnico serán presentados en papel bond lámina formato A1, foliados, sellados y firmados por la el representante legal, jefe de Proyecto y los profesionales de cada especialidad. Estarán dentro de micas en un archivador de pasta rígida, ordenado de acuerdo a índice.
- CD que contenga toda la información anteriormente mencionada digitalizada en pdf con firma de los profesionales responsables, y en archivo fuente. La información digital se entregará de la siguiente forma:
CD / DVD – N° 01: Archivo fuente en formato Word, Excel y Autocad (planos) CD / DVD – N° 02 Archivo escaneados en formato PDF (300 ppp). El escaneo se realizará del Expediente Técnico definitivo debidamente foliado, sellado y firmado por la Empresa Consultora, Jefe de Proyecto y los profesionales de cada especialidad.

10. PLAZO DE EJECUCIÓN DEL PROYECTO

El plazo de ejecución del expediente técnico completo será de 75 días calendario, de acuerdo al detalle del siguiente cuadro

N°	ENTREGAS	HITO DE ENTREGA
1	ENTREGA DE PLAN DE TRABAJO	A los 3 días de la firma de contrato.
	Reunión de entrega	
2	PRIMER ENTREGABLE Esta entrega corresponde a la presentación de los siguientes ítems: ➤ Estudios de Ingeniería Básica: - Tráfico - Topografía - Suelos, Canteras y Fuentes de agua - Hidrología e Hidráulica - Geología y Geotécnica (incluye estabilidad de taludes)	A los 27 días de la firma de contrato.

	<ul style="list-style-type: none"> - Seguridad Vial y señalización - Inventario Vial - Estudios Socio Ambientales (según la guía del evaluador ambiental del Sector Transportes y la clasificación anticipada según MTC, DIA – ITS – FITSA) - Estudio de evaluación de Riesgos (RM 334-2012-PCM, RJ 112-2014-CENEPRED) ➤ Adjuntos - Panel fotográfico - Documentos que garanticen la Disponibilidad de Terreno - Documentos que garanticen la Disponibilidad de Canteras <p>Según el contenido exigido en las normas RESOLUCIÓN DIRECTORAL N° 006-2020-EF/63.01, RESOLUCIÓN MINISTERIAL N° 388-2018-MTC/21, RESOLUCIÓN MINISTERIAL N° 900-2018-MTC/01.02</p>	
3	<p>SEGUNDO ENTREGABLE</p> <p>Esta entrega corresponde a la presentación de los siguientes ítems:</p> <ul style="list-style-type: none"> ➤ Estudios de Ingeniería Básica: <ul style="list-style-type: none"> - TRÁFICO - TOPOGRAFÍA - SUELOS, CANTERAS Y FUENTES DE AGUA - HIDROLOGÍA E HIDRÁULICA - GEOLOGÍA Y GEOTÉCNICA (INCLUYE ESTABILIDAD DE TALUDES) - SEGURIDAD VIAL Y SEÑALIZACIÓN - INVENTARIO VIAL ➤ Diseños: <ul style="list-style-type: none"> - Geométricos - Pavimentos - Estructurales - Drenajes ➤ Seguridad Vial y Señalización ➤ Plan de mantenimiento o conservación ➤ Estudios Socio Ambientales (según la guía del evaluador ambiental del Sector Transportes y la clasificación anticipada según MTC - Fitsa) ➤ Estudio de evaluación de Riesgos (RM 334-2012-PCM, RJ 112-2014-CENEPRED) ➤ Planos ➤ Panel fotográfico. ➤ Adjuntos. <ul style="list-style-type: none"> - Documentos que garanticen la Disponibilidad de Terreno - Documentos que garanticen la Disponibilidad de Canteras <p>Según el contenido exigido en las normas RESOLUCIÓN DIRECTORAL N° 006-2020-EF/63.01, RESOLUCIÓN MINISTERIAL N° 388-2018-MTC/21, RESOLUCIÓN MINISTERIAL N° 900-2018-MTC/01.02</p>	<p>A los 60 días de la firma de contrato</p>

4	<p>TERCER ENTREGABLE</p> <p>Esta entrega corresponde a la presentación del Expediente técnico Según el contenido exigido en las normas RESOLUCIÓN DIRECTORAL N° 006-2020-EF/83.01, RESOLUCIÓN MINISTERIAL N° 388-2018-MTC/21, RESOLUCIÓN MINISTERIAL N° 900-2018-MTC/DI.02, aprobado mediante acto resolutivo por la entidad contratante (GERENCIA SUB REGIONAL CHINCHEROS).</p> <ul style="list-style-type: none"> ➤ Ficha Técnica de proyecto (expediente técnico) ➤ Formato I— INVIERTE.PE ➤ Resumen Ejecutivo ➤ Memoria Descriptiva ➤ Metrados ➤ Análisis de precios unitarios ➤ Presupuesto (vigencia no mayor a 6 meses) ➤ Fórmulas polinómicas ➤ Cronogramas ➤ Especificaciones Técnicas ➤ Estudios de Ingeniería Básica: <ul style="list-style-type: none"> - TRÁFICO - TOPOGRAFÍA - SUELOS, CANTERAS Y FUENTES DE AGUA - HIDROLOGÍA E HIDRÁULICA - GEOLOGÍA Y GEOTÉCNICA (INCLUYE ESTABILIDAD DE TALUDES) - SEGURIDAD VIAL Y SEÑALIZACIÓN - INVENTARIO VIAL ➤ Diseños: <ul style="list-style-type: none"> - Geométricos - Pavimentos - Estructurales - Drenajes ➤ Seguridad Vial y Señalización ➤ Plan de mantenimiento o conservación ➤ Estudios Socio Ambientales (según la guía del evaluador ambiental del Sector Transportes y la clasificación anticipada según MTC - Fitsa) ➤ Estudio de evaluación de Riesgos (RM 334-2012-PCM, RJ 112-2014-CENEPRED) ➤ Planos ➤ Panel fotográfico. ➤ Adjuntos. <ul style="list-style-type: none"> - Certificación Ambiental - Certificado de inexistencia de Restos Arqueológicos –CIRA (De corresponder trazo de la vía, botaderos, canteras) 	<p>A los 75 días de la firma de contrato.</p> <div data-bbox="1276 582 1500 985">  </div>
---	---	--

<ul style="list-style-type: none"> - Documentos que garanticen la Disponibilidad de Terreno - Documentos que garanticen la Disponibilidad de Canteras - Resolución de Aprobación del Expediente Técnico - Gestión de Riesgos en la planificación de la ejecución de obras - Otros <p>Según el contenido exigido en las normas RESOLUCIÓN DIRECTORAL N° 006-2020-EF/63.01, RESOLUCIÓN MINISTERIAL N° 388-2018-MTC/21, RESOLUCIÓN MINISTERIAL N° 900-2018-MTC/01.02</p>	
--	--

Se debe de aclarar que la revisión y aprobación del primer entregable no es condicionante para el avance del entregable final, por lo que, no existirán ampliaciones de plazo fuera de los hitos antes mencionados.

11. LABORES POST-ESTUDIO

El consultor se compromete a atender las consultas y aclaraciones que le sean solicitadas por LA ENTIDAD planteadas por los postores y contratista de la obra (en el proceso de licitación, ejecución y final de obra), en un plazo no mayor de cuatro (04) días.

El consultor se compromete a atender las consultas y aclaraciones que le sean solicitadas por LA ENTIDAD en caso de procesos arbitrales si los hubiera.

12. RESPONSABILIDAD DEL CONSULTOR

Sin exclusión de las obligaciones que corresponde a El Consultor, conforme a los dispositivos legales y reglamentarios vigentes, y que son inherentes al Servicio Contrato, éste se obliga y compromete a cumplir con lo siguiente:

- Con atención a que el Consultor es el responsable absoluto del Estudio que realiza, deberá garantizar su calidad y responder por el trabajo realizado, dentro de los términos que establecen las normas durante los siguientes tres (03) años, desde la fecha de aprobación del Estudio, por lo que, en caso de ser requerido por La Entidad, para absolver consultas u observaciones, no podrá negar su contestación y/o concurrencia.
- Informarse oportunamente sobre la normativa técnica y reglamentaria vigente, aplicable al objeto de la Consultoría.
- Prestar sus servicios contratados de conformidad con los exigidos en los presentes Términos de Referencia.
- Visitar la zona del proyecto, el terreno que será materia de aplicaciones de la Consultoría.
- Efectuar los trabajos de campo que sean necesarios para la verificar el estado de las características topográficas, geográficas, climáticas, geológicas e impacto ambiental, todos correspondientes a la zona del proyecto.
- Determinar las características del terreno, mediante la ejecución de estudios de suelo. El cual se incluye como parte de la Consultoría.

GOBIERNO REGIONAL DE APURIMAC
SUB REGION DE CHINCHEROS
Ing. Brus Cuenca Granados
CIP. 278868



- Garantizar la participación del profesional mínimo que se exige en el presente documento, así como de los servicios equipos y personal técnico y auxiliar que garantice la buena y oportuna ejecución del Servicio.
- Es de su exclusiva responsabilidad, cumplir con los plazos parciales y con el plazo total programado para los servicios comprendidos en la Consultoría
- Asumir la responsabilidad, total y exclusiva, por la calidad del servicio que preste, para lo cual mantendrá coordinación permanente con La Entidad sobre los trabajos que ejecute sus proyectistas.
- El Consultor será legalmente responsable, en el campo administrativo, civil y penal; por los resultados que obtenga y que puedan producir fallas de obra que recomiende ejecutar como producto de los Estudios efectuados.
- El Consultor está obligado a aplicar la reglamentación, directivas ordenanza municipales parámetros normas técnicas y demás documentos que sean de cumplimiento obligatorio para el desarrollo de la Consultoría, así como para sustentar adecuadamente la documentación técnica que formulara para la Entidad.

13. REQUISITOS MÍNIMOS DEL CONTRATISTA (ESPECIALISTA)

Podrán ser consultores, postores o contratistas, todas aquellas personas naturales o jurídicas. Las personas naturales deben encontrarse en pleno ejercicio de sus derechos civiles y las personas jurídicas deben haber sido constituidas al amparo de la Ley General de Sociedades y normas complementarias, inscrita en el Registro Nacional de Proveedores del Estado RNP, especialidad en Consultoría de Obras viales, puertos y afines, con categoría según directiva.

El consultor será el responsable por un adecuado planeamiento, programación y conducción de los estudios, así como por la calidad técnica del mismo, el cual deberá ser ejecutado en concordancia con la normatividad técnica vigente para este tipo de proyecto.

Para fines del servicio, el consultor deberá disponer de una organización profesional y técnica, y contar con las instalaciones necesarias con equipos de procesamiento de datos y comunicación para cumplir eficientemente sus obligaciones.

De conformidad con el numeral 49.5 del artículo 49 del Reglamento, el área usuaria puede incluir lo siguiente:

- El número máximo de consorciados es de 3 INTEGRANTES.
- El porcentaje mínimo de participación de cada consorciado es de 20 %.

EXPERIENCIA DEL POSTOR

El postor debe contar con experiencia en servicios de consultoría de obras iguales o similares al objeto de la convocatoria.

El consultor debe acreditar un monto acumulado mínimo igual a DOS (02) VEZ EL VALOR REFERENCIAL, por la contratación de servicios de consultoría de obras iguales o similares al objeto de la convocatoria en los últimos diez (10) años.

Se define como similares a la elaboración del expediente técnico o elaboración de estudios definitivos para toda obra de "Construcción y/o reconstrucción y/o remodelación y/o ampliación y/o mejoramiento y/o de obras viales.

La experiencia en la especialidad se acreditará con copia simple de contratos u órdenes de servicios y su respectiva conformidad o constancia de prestación; o comprobantes de pago cuya cancelación se acredite documental y fehacientemente, con Boucher de depósito, nota de abono, reporte de estado de cuenta, cualquier otro documento emitido por Entidad del sistema financiero que acredite el abono o mediante cancelación en el mismo comprobante de pago.

GOBIERNO REGIONAL DE APURIMAC
SUB REGION CHINCHEROS
Ing. Bruna Cueto Granados
CIP. 27888
RESA. DE ESTUDIOS, PROYECTOS Y OLAS

CAPACIDAD LEGAL

- Persona natural o jurídica.
- Contar con el registro nacional de proveedores RNP vigente.
- No estar incluida en el Registro de Inhabilitados para contratar con el estado.
- No estar comprendido en ningún de los impedimentos señalados en la ley de contrataciones del estado vigente y su reglamento.

CAPACIDAD TÉCNICA

El postor deberá contar con un plantel profesional idóneo y con experiencia comprobada para cumplir los alcances de la prestación. Todos los profesionales deberán estar colegiados y habilitados al inicio de la prestación efectiva del servicio.

Deberá contar con el equipo mínimo de profesionales, según se detalla a continuación:

PERSONAL CLAVE		
Cargo	Profesión	Experiencia
JEFE DEL PROYECTO	ING. CIVIL COLEGIADO Y HABILITADO	- Deberá acreditar una experiencia mínima de cinco (05) años desde la colegiatura como residente o Supervisor de proyectos viales en la tipología del sector transportes. Estos requisitos se sustentarán con copias de contratos, ordenes de servicio, certificados, acompañados de su correspondiente conformidad.
ESPECIALISTA EN ESTRUCTURAS	ING. CIVIL COLEGIADO Y HABILITADO	- Deberá acreditar una experiencia mínima de dos (02) años a partir de la colegiatura como Ingeniero en evaluación y/o análisis y/o diseño de estructuras y/o hidrología en la elaboración de perfiles y expedientes técnicos de infraestructura en general. Estos requisitos se sustentarán con copias de contratos, ordenes de servicio, certificados, acompañados de su correspondiente conformidad. - Acreditado como especialista en ingeniería vial, carreteras, puentes, túneles o especialidades similares. (diplomado o maestría en la especialidad).
ESPECIALISTA EN MECÁNICA DE SUELOS	ING. CIVIL Y/O GEÓLOGO COLEGIADO Y HABILITADO	- Deberá acreditar una experiencia mínima de dos (02) años a partir de la colegiatura como Especialista y/o Supervisor en Geología y Geotecnia y/o Especialista en Suelos y Pavimentos y/o Residente Especialista en suelos. Estos requisitos se sustentarán con copias de contratos, ordenes de servicio, certificados,

		acompañados de su correspondiente conformidad.
		<ul style="list-style-type: none"> - Haber participado en la Elaboración de dos (02) Expedientes Técnicos en Proyectos de la tipología del sector transportes a partir de la colegiatura. - Contar con capacitación en evaluación de riegos por CENEPRED.
ESPECIALISTA EN DISEÑO GEOMÉTRICO DE CARRETERAS	ING. CIVIL COLEGIADO Y HABILITADO	<ul style="list-style-type: none"> - Deberá acreditar una experiencia mínima de un año y medio (1.5) años desde la colegiatura en estructuras viales y/o Diseño vial de Carreteras de proyectos de inversión pública y/o expedientes técnicos y/o perfiles, en proyectos viales. Estos requisitos se sustentarán con copias de contratos, ordenes de servicio, certificados, acompañados de su correspondiente conformidad. - Estar acreditado como evaluador de Riesgos ante la CENEPRED y contar con una experiencia profesional de un año (01) como especialista en evaluación de riesgos ante desastres naturales en la elaboración de proyectos en la tipología del sector transportes.
ESPECIALISTA EN IMPACTO AMBIENTAL	INGENIERO AMBIENTAL Y/O INGENIERO FORESTAL Y AMBIENTAL COLEGIADO Y HABILITADO	<ul style="list-style-type: none"> - Deberá acreditar una experiencia mínima un año y medio (1.5) años a partir de la colegiatura como especialista ambiental en la elaboración de proyectos en general. Estos requisitos se sustentarán con copias de contratos, ordenes de servicio, certificados, acompañados de su correspondiente conformidad. - Haber participado como proyectista ambiental en la elaboración de instrumentos de gestión ambiental de cinco (05) proyectos en el marco del SNIP y/o INVIERTE.PE y/o expedientes técnicos.

- La experiencia en elaboración de expedientes técnicos será en obras de carácter público y/o privado para la construcción y/o reconstrucción y/o remodelación y/o ampliación y/o mejoramiento y/o rehabilitación y/o creación y/o la combinación de estos términos de todo tipo de edificaciones.
- La experiencia de los profesionales será computable desde la colegiatura.
- El jefe de proyecto tendrá las funciones de, ser el interlocutor oficial del contratista y responsable de la coordinación entre las Especialidades, ser el responsable de conducir todas las actividades, planificar y programar la elaboración del expediente técnico y de coordinar el desarrollo de esta y de los documentos que lo sustentan, desarrollar exposiciones sobre el avance del expediente técnico, Coordinar con las instituciones que tienen relación con el expediente técnico para agilizar la elaboración del estudio, Coordinar con los profesionales especialistas la absolución de consultas que formule la entidad dentro de los plazos establecidos, Evaluar los avances y detectar oportunamente los factores que pudieran generar retrasos en la formulación del expediente técnico, Otras actividades necesarias para la oportuna culminación del expediente técnico.

La Acreditación del Personal se acreditará de la siguiente manera:

- Se precisa que, para la acreditación de formación académica, se presentará copia de título profesional, con su respectiva constancia en el Registro Nacional de Grados Académicos y Títulos Profesionales a

GOBIERNO REGIONAL DE APURIMAC
SUB REGION CHINCHEROS
Ing. Brus Cuenca Granados
CIP: 276868
Resp. DE ESTUDIOS, PROYECTOS Y OE-MA

GOBIERNO REGIONAL DE APURIMAC
SUB REGION CHINCHEROS
Ing. Brus Cuenca Granados
CIP. 276868
Dpto. DE ESTUDIOS, PROYECTOS Y OEJAS

cargo de la SUNEDU, así mismo es necesario presentar el certificado de colegiatura de su respectivo colegio.

- Se precisa que, para la acreditación de experiencia laboral, se presentará cualquiera de los siguientes documentos: Copia simple de contratos y su respectiva conformidad y/o Constancias y/o Certificados y/o Cualquier otra documentación que, de manera fehaciente demuestre la experiencia del personal especialista propuesto contabilizado desde la expedición de la colegiatura de dicho profesional.
- Sobre la acreditación como especialista, estos deberán de ser sustentados con grados o certificados de estudios de maestrías o diplomados (diplomados según al Art. 43.º de la Ley N° 30220).

EQUIPAMIENTO TÉCNICO.

El postor debe contar como mínimo con los siguientes equipos por obra:

Nº	DESCRIPCIÓN DEL EQUIPO	OBSERVACIÓN	CANTIDAD
1	CAMIONETA 4X4	respectiva copia de la factura ó declaración jurada.	1
2	ESTACIÓN TOTAL	respectiva copia de la factura ó declaración jurada.	1
3	GPS NAVEGADOR	respectiva copia de la factura ó declaración jurada.	1

- El postor deberá presentar la documentación que acredite el equipamiento estratégico con: Copia de documentos que sustenten la propiedad, la posesión, el compromiso de compra venta o alquiler u otro documento que acredite la disponibilidad del equipamiento estratégico requerido.
- El equipo propuesto puede ser propio, arrendado o con compromiso de arrendamiento.
- El equipo propio se acreditará mediante copia de las facturas y/o tarjeta de propiedad correspondiente.
- El equipo arrendado o con compromiso de arrendamiento, se acreditará mediante declaración jurada por parte de los arrendatarios.

METODOLOGÍA.

- Plan de Trabajo, el mismo que debe contener la, Programación secuencial de todas a las actividades del servicio de acuerdo a lo establecido en los términos de referencia, así como una programación de utilización de personal y equipo para todas.
- Las fases, así como las responsabilidades que le serán asignadas al personal clave que participará en la consultoría, los cuales deben de resultar coherentes entre sí, deberá contener los siguientes cuadros:

a) Cuadro 01: Relación de actividades durante el desarrollo de la Consultoría.

Siendo que deberá considerar como mínimo lo siguiente: i) recopilación histórica de información. ii) trabajo de campo. iii) trabajo de gabinete de acuerdo a las especialidades.

b) Cuadro 02: Organigrama del personal y programa de asignación del personal y recursos.

Deberá realizar un organigrama que muestre al personal y recursos que participará en la consultoría de obra, de acuerdo al coeficiente de participación e inicio efectivo en el servicio.

c) Cuadro 03: Programación GANTT y -CPM del servicio y del personal.

Deberá realizar la programación GANTT y CPM de acuerdo a la relación de actividades del cuadro N° 1.



d) Cuadro 04: Matriz de asignación de responsabilidades.

Deberá realizarse teniendo en cuenta el cuadro 02 y 03 señalando en cada etapa las responsabilidades que les corresponde por especialidad.

- Los mecanismos de aseguramiento de calidad del servicio.
- Descripción de las actividades de control para los sistemas de seguridad y salud.

14. VALOR REFERENCIAL

El valor referencial por los servicios a prestar para la elaboración del expediente técnico es de S/ 120,000.00
(Ciento veinte mil con 00/100 SOLES)

ANÁLISIS DE GASTOS						
ÍTEM	DESCRIPCIÓN	TIEMPO	CANT	PART	UNITARIO S/.	P/ PARCIAL S/.
1	CONTRATACIÓN DE PERSONAL PROFESIONAL					S/ 51,000.00
	JEFE DEL PROYECTO	2.00	1.00	1.00	S/ 7,000.00	S/ 14,000.00
	ESPECIALISTA EN HIDROLOGÍA E HIDRÁULICA	1.00	1.00	1.00	S/ 6,000.00	S/ 6,000.00
	ESPECIALISTA EN ESTRUCTURAS	1.00	1.00	1.00	S/ 6,000.00	S/ 6,000.00
	ESPECIALISTA EN OBRAS VIALES	2.00	1.00	1.00	S/ 6,000.00	S/ 12,000.00
	ESPECIALISTA EN PRESUPUESTO Y PROGRAMACIÓN	1.00	1.00	1.00	S/ 6,000.00	S/ 6,000.00
	CADISTA	2.00	1.00	1.00	S/ 3,500.00	S/ 7,000.00
2	SERVICIOS					S/ 44,500.00
	TRÁFICO	1.00	1.00	1.00	S/ 2,000.00	S/ 2,000.00
	TOPOGRAFÍA	1.00	1.00	1.00	S/ 8,000.00	S/ 8,000.00
	SUELOS, CANTERAS Y FUENTES DE AGUA	1.00	1.00	1.00	S/ 3,000.00	S/ 3,000.00
	GEOLOGÍA Y GEOTÉCNICA (INCLUYE ESTABILIDAD DE TALUDES)	1.00	1.00	1.00	S/ 8,000.00	S/ 8,000.00
	HIDROLOGÍA E HIDRÁULICA	1.00	1.00	1.00	S/ 4,000.00	S/ 4,000.00
	SEGURIDAD VIAL Y SEÑALIZACIÓN	1.00	1.00	1.00	S/ 2,500.00	S/ 2,500.00
	INVENTARIO VIAL	1.00	1.00	1.00	S/ 2,000.00	S/ 2,000.00
	ESTUDIOS SOCIO AMBIENTALES, CERTIFICACIÓN AMBIENTAL	1.00	1.00	1.00	S/ 7,000.00	S/ 7,000.00
	ESTUDIO DE EVALUACIÓN DE RIESGOS	1.00	1.00	1.00	S/ 4,000.00	S/ 4,000.00
	CERTIFICADO DE INEXISTENCIA DE RESTOS ARQUEOLÓGICOS –CIRA	1.00	1.00	1.00	S/ 4,000.00	S/ 4,000.00
3	MATERIALES DE ESCRITORIO					S/ 2,340.91
4	MOBILIARIO					S/ 1,500.00
5	MATERIALES DE CAMPO					S/ 1,500.00
6	VESTUARIO Y EQUIPOS DE PROTECCIÓN					S/ 1,000.00
7	MOVILIDAD					S/ 7,250.00
	ALQUILER DE CAMIONETA INC/CONDUCTOR	MES	1.00	1.00	S/ 6,500.00	S/ 6,500.00
	COMBUSTIBLE DIESEL B5 S-50	GLB	1.00		S/ 750.00	S/ 750.00
	SUB TOTAL					S/ 109,090.91
	UTILIDAD (10%)					S/ 10,909.09
	TOTAL DE GASTOS					S/ 120,000.00

15. FORMA DE PAGO

El pago se realizará en TRES (03) armadas según entrega de los productos o entregables establecidos en el presente TDR, con conformidad del área usuaria del servicio de consultoría, en el detalle siguiente:

	ENTREGABLE	PAGA A LA	% VAL
1	Por la entrega del plan de trabajo y el Primer Entregable: A la conformidad y aprobación del plan de trabajo, y el primer entregable según TDR, (según el informe del supervisor del estudio y la Sub Gerencia de infraestructura de la Gerencia Sub Regional chincheros)	A la entrega e informe de conformidad del plan de trabajo y Primer Entregable por parte de la sub gerencia de infraestructura de la Sub Región Chincheros, previo informe de evaluación.	30% DEL MONTO CONTRACTUAL
2	Por la entrega del Segundo Entregable: A la conformidad y aprobación del segundo entregable según TDR, (según el informe del supervisor del estudio y la Sub Gerencia de infraestructura de la Gerencia Sub Regional chincheros)	A la entrega e informe de conformidad del Segundo Entregable por parte de la sub gerencia de infraestructura de la Sub Región Chincheros, previo informe de evaluación.	50% DEL MONTO CONTRACTUAL
3	Por la entrega del Tercer Entregable: A la conformidad y aprobación del tercer entregable (FINAL) según TDR, (según el informe del supervisor del estudio y la Sub Gerencia de infraestructura de la Gerencia Sub Regional chincheros)	A la entrega e informe de conformidad del Tercer entregable (FINAL) por parte de la sub gerencia de infraestructura de la Sub Región Chincheros y la aprobación mediante acto resolutivo por la entidad contratante.	20% DEL MONTO CONTRACTUAL

- El pago se efectuará en soles, después de la entrega de los informes correspondientes, mediante el abono directo a la Cuenta Bancaria del Sistema Financiero Nacional, para lo cual deberá comunicar su Código de Cuenta Interbancario CCI.
- Documento Legal (Factura – Boleta de Venta – RxH).

16. ADELANTO

No se consideran adelantos para la elaboración del expediente técnico.

17. PENALIDADES.

La entidad aplicará una penalidad por cada día de retraso, hasta por un monto máximo equivalente del 10% del monto contractual, según lo establece en el artículo 162 del reglamento de la Ley de Contrataciones del Estado.

Se aplicará una penalidad por presentar información incompleta, el cual no esté de acuerdo a los Términos de Referencia presentes.

$$\text{Penalidad diaria} = \frac{0.10 \times \text{Monto}}{F \times \text{Plazo en días}}$$

Donde F tendrá los siguientes valores:

- Para plazos menores o iguales a sesenta (60) días, para bienes y servicios: $F = 0.40$.
 - Para plazos mayores a sesenta (60) días, para bienes y servicios: $F = 0.25$.
- Tanto el monto como el plazo se refieren, según corresponda, al contrato vigente o ítem que debió ejecutarse o en caso de que estos involucren obligaciones de ejecución periódica a la presentación parcial que fuera materia de retraso.
 - Se considera justificado el retraso cuando el consultor y/o contratista acredite, de modo objetivamente sustentado que el mayor tiempo transcurrido no le resulta imputable. Esta calificación del retraso como justificado no da lugar al pago de gastos generales de ningún tipo.
 - En el caso de que alguno de los entregables tenga observaciones, el consultor tendrá la opción de levantar dichas observaciones por dos (02) únicas veces, teniendo un plazo de levantamiento de observaciones de diez (10) días, no levantar las observaciones será motivo de rescindir el contrato de consultoría,

GOBIERNO REGIONAL DE APURIMAC
SUB REGION DE CHINCHEROS
Ing. Brus Cuenca Granados
CIP. 278468
Exp. DE ESTUDIOS, PROYECTOS Y OBRAS

OTRAS PENALIDADES

N°	Supuestos de aplicación de penalidad	Forma de calculo	procedimiento
01	Entregable sin la firma y sello del especialista y/o jefe de proyecto presentado en la propuesta técnica. Se aplicará la penalidad afectada por cada oportunidad en que se detecte.	0.5 UIT	Según informe del área usuaria u otro documento de fiscalización
02	Ausencia del personal clave en los trabajos de campo y/o reuniones de coordinación, se aplicará la penalidad por cada especialista ausente, o por día, o cada evento.	0.5 UIT	Según informe del área usuaria u otro documento de fiscalización
03	Entregables o informes incompletos en relación a lo solicitado expresamente en los términos de referencia, bases integradas o contratos, se aplicará la penalidad por estudio en cada oportunidad en que se detecte	0.5 UIT	Según informe del área usuaria u otro documento de fiscalización
04	No cumpla con el procedimiento de cambio personal propuesto y sin autorización de la entidad, sin perjuicio de invalidar el actuar del personal no autorizado y aplicar las sanciones y penalidades correspondientes.	0.5 UIT	Según informe del área usuaria u otro documento de fiscalización
05	No cumpla con subsanar las observaciones de los entregables notificadas en el plazo otorgado, se aplicará las penalidades correspondientes, por cada día de retraso	0.5 UIT	Según informe del área usuaria u otro documento de fiscalización
06	No cumpla con la metodología y/o mejoras propuestas.	0.5 UIT	Según informe del área usuaria u otro documento de fiscalización

18. COMUNICACIONES.

Todas las comunicaciones efectuadas por la Entidad de manera física a la dirección consignada en el contrato y/o al correo electrónico suministrado por el consultor tendrán la misma validez desde la fecha de su recepción, por lo que es de responsabilidad de la Empresa Consultora mantener vigente su correo electrónico y efectuar su verificación permanente.

19. CONFORMIDAD DEL BIEN:

La conformidad de la prestación del servicio se regula por lo dispuesto en el artículo 168 del Reglamento de la Ley de Contrataciones del Estado, será otorgada por el Sub-Gerencia de Infraestructura de la Sub Región Chincheros.

De existir observaciones, LA ENTIDAD las comunica al CONTRATISTA, indicando claramente el sentido de estas, otorgándole un plazo para subsanar no menor de cinco (5) ni mayor de veinte (20) días, dependiendo de la complejidad o sofisticación de la contratación. Si pese al plazo otorgado, EL CONTRATISTA no cumpliera a cabalidad con la subsanación, LA ENTIDAD puede otorgar al CONTRATISTA periodos adicionales para las correcciones pertinentes. En este supuesto corresponde aplicar la penalidad por mora desde el vencimiento del plazo para subsanar.

Este procedimiento no resulta aplicable cuando la consultoría manifiestamente no cumpla con las características y condiciones ofrecidas, en cuyo caso LA ENTIDAD no otorga la conformidad, debiendo considerarse como no ejecutada la prestación, aplicándose la penalidad que corresponda por cada día de atraso.


GOBIERNO REGIONAL DE APURIMAC
SUB REGION DE CHINCHEROS
Ing. Brus Cuenca Granados
CIP. 276866
HEAD. DE ESTUDIOS, PROYECTOS Y OBRAS

Importante

Para determinar que los postores cuentan con las capacidades necesarias para ejecutar el contrato, el órgano encargado de las contrataciones o el comité de selección, según corresponda, incorpora los requisitos de calificación previstos por el área usuaria en el requerimiento, no pudiendo incluirse requisitos adicionales, ni distintos a los siguientes:

3.2. REQUISITOS DE CALIFICACIÓN

A	CAPACIDAD LEGAL
	<p>HABILITACIÓN</p> <p><u>Requisitos:</u></p> <ul style="list-style-type: none"> - Persona Natural o Jurídica. - Contar con el Registro Nacional de Proveedores RNP vigente. <div data-bbox="288 680 1380 898"> <p>Importante</p> <p><i>De conformidad con la Opinión N° 186-2016/DTN, la habilitación de un postor, está relacionada con cierta atribución con la cual debe contar el proveedor para poder llevar a cabo la actividad materia de contratación, este es el caso de las actividades reguladas por normas en las cuales se establecen determinados requisitos que las empresas deben cumplir a efectos de estar habilitadas para la ejecución de determinado servicio o estar autorizadas para la comercialización de ciertos bienes en el mercado.</i></p> </div> <p><u>Acreditación:</u></p> <ul style="list-style-type: none"> - Copia de DNI en el caso de ser Persona Natural y/o Copia de Vigencia Poder en caso de Persona Jurídica. - Copia del Registro Nacional de Proveedores RNP (Consultoría de Obras). <div data-bbox="288 1093 1362 1209"> <p>Importante</p> <p><i>En el caso de consorcios, todos los integrantes deben acreditar este requisito.</i></p> </div>

B	CAPACIDAD TÉCNICA Y PROFESIONAL
B.1	CALIFICACIONES DEL PERSONAL CLAVE
	<p>FORMACIÓN ACADÉMICA</p> <p><u>Requisitos:</u></p> <p><u>JEFE DEL PROYECTO</u> ING. CIVIL COLEGIADO Y HABILITADO del personal clave requerido como JEFE DEL PROYECTO.</p> <p><u>ESPECIALISTA EN ESTRUCTURAS</u> ING. CIVIL COLEGIADO Y HABILITADO del personal clave requerido como ESPECIALISTA EN ESTRUCTURAS.</p> <p><u>ESPECIALISTA EN MECÁNICA DE SUELOS</u> ING. CIVIL Y/O GEÓLOGO COLEGIADO Y HABILITADO del personal clave requerido como ESPECIALISTA EN MECÁNICA DE SUELOS.</p> <p><u>ESPECIALISTA EN DISEÑO GEOMÉTRICO DE CARRETERAS</u> ING. CIVIL COLEGIADO Y HABILITADO del personal clave requerido como ESPECIALISTA EN DISEÑO GEOMÉTRICO DE CARRETERAS.</p> <p><u>ESPECIALISTA EN IMPACTO AMBIENTAL</u> INGENIERO AMBIENTAL Y/O INGENIERO FORESTAL Y AMBIENTAL COLEGIADO Y HABILITADO del personal clave requerido como ESPECIALISTA EN IMPACTO AMBIENTAL.</p> <p><u>Acreditación:</u></p> <p>De conformidad con el numeral 49.3 del artículo 49 y el literal e) del numeral 139.1 del artículo 139 del Reglamento este requisito de calificación se acredita para la suscripción del contrato.</p>

	<p>Importante</p> <p><i>De conformidad con el artículo 186 del Reglamento el supervisor, debe cumplir con las mismas calificaciones profesionales establecidas para el residente de obra. Asimismo, el jefe del proyecto para la elaboración del expediente técnico debe cumplir con las calificaciones exigidas en el artículo 188 del Reglamento.</i></p>
B.2	<p>EXPERIENCIA DEL PERSONAL CLAVE</p> <p><u>Requisitos:</u></p> <p><u>JEFE DEL PROYECTO</u> experiencia mínima de cinco (05) años desde la colegiatura como residente o Supervisor de proyectos viales en la tipología del sector transportes del personal clave requerido como JEFE DEL PROYECTO.</p> <p><u>ESPECIALISTA EN ESTRUCTURAS</u> experiencia mínima de dos (02) años a partir de la colegiatura como Ingeniero en evaluación y/o análisis y/o diseño de estructuras y/o hidrología en la elaboración de perfiles y expedientes técnicos de infraestructura en general del personal clave requerido como ESPECIALISTA EN ESTRUCTURAS.</p> <p>Acreditado como especialista en ingeniería vial, carreteras, puentes, túneles o especialidades similares. (diplomado o maestría en la especialidad).</p> <p><u>ESPECIALISTA EN MECÁNICA DE SUELOS</u> experiencia mínima de dos (02) años a partir de la colegiatura como Especialista y/o Supervisor en Geología y Geotecnia y/o Especialista en Suelos y Pavimentos y/o Residente Especialista en suelos del personal clave requerido como ESPECIALISTA EN MECÁNICA DE SUELOS.</p> <p>Haber participado en la Elaboración de dos (02) Expedientes Técnicos en Proyectos de la tipología del sector transportes a partir de la colegiatura.</p> <p>Contar con capacitación en evaluación de riegos por CENEPRED.</p> <p><u>ESPECIALISTA EN DISEÑO GEOMÉTRICO DE CARRETERAS</u> experiencia mínima de un año y medio (1.5) años desde la colegiatura en estructuras viales y/o Diseño vial de Carreteras de proyectos de inversión pública y/o expedientes técnicos y/o perfiles, en proyectos viales del personal clave requerido como ESPECIALISTA EN DISEÑO GEOMÉTRICO DE CARRETERAS.</p> <p>Estar acreditado como evaluador de Riesgos ante la CENEPRED y contar con una experiencia profesional de un año (01) como especialista en evaluación de riesgos ante desastres naturales en la elaboración de proyectos en la tipología del sector transportes.</p> <p><u>ESPECIALISTA EN IMPACTO AMBIENTAL</u> experiencia mínima un año y medio (1.5) años a partir de la colegiatura como especialista ambiental en la elaboración de proyectos en general del personal clave requerido como ESPECIALISTA EN IMPACTO AMBIENTAL.</p> <p>Haber participado como proyectista ambiental en la elaboración de instrumentos de gestión ambiental de cinco (05) proyectos en el marco del SNIP y/o INVIERTE.PE y/o expedientes técnicos.</p> <p><u>Acreditación:</u></p> <p>De conformidad con el numeral 49.3 del artículo 49 y el literal e) del numeral 139.1 del artículo 139 del Reglamento este requisito de calificación se acredita para la suscripción del contrato.</p> <p>Importante</p> <p><i>De conformidad con el artículo 186 del Reglamento el supervisor, debe cumplir con la misma experiencia establecida para el residente de obra. Asimismo, el jefe del proyecto para la elaboración del expediente técnico debe cumplir con la experiencia exigida en el artículo 188 del Reglamento.</i></p>

B	CAPACIDAD TÉCNICA Y PROFESIONAL
B.3	EQUIPAMIENTO ESTRATÉGICO
	<p><u>Requisitos:</u></p> <ul style="list-style-type: none"> - CAMIONETA 4X4 - ESTACIÓN TOTAL - GPS NAVEGADOR <p><u>Acreditación:</u></p> <p>De conformidad con el numeral 49.3 del artículo 49 y el literal e) del numeral 139.1 del artículo 139 del Reglamento este requisito de calificación se acredita para la suscripción del contrato.</p>
C	EXPERIENCIA DEL POSTOR EN LA ESPECIALIDAD
	<p><u>Requisitos:</u></p> <p>El postor debe acreditar un monto facturado acumulado equivalente a S/. 240,000.00 (DOSCIENTOS CUARENTA MIL CON 00/100 SOLES), por la contratación de servicios de consultoría de obra iguales o similares al objeto de la convocatoria, durante los diez (10) años anteriores a la fecha de la presentación de ofertas que se computarán desde la fecha de la conformidad o emisión del comprobante de pago, según corresponda.</p> <p>Se consideran servicios de consultoría de obra similares a los siguientes A LA ELABORACIÓN DEL EXPEDIENTE TÉCNICO O ELABORACIÓN DE ESTUDIOS DEFINITIVOS PARA TODA OBRA DE “CONSTRUCCIÓN Y/O RECONSTRUCCIÓN Y/O REMODELACIÓN Y/O AMPLIACIÓN Y/O MEJORAMIENTO Y/O DE OBRAS VIALES.</p> <p><u>Acreditación:</u></p> <p>La experiencia del postor en la especialidad se acreditará con copia simple de (i) contratos u órdenes de servicios y su respectiva conformidad o constancia de prestación; o (ii) comprobantes de pago cuya cancelación se acredite documental y fehacientemente, con voucher de depósito, nota de abono, reporte de estado de cuenta, cualquier otro documento emitido por Entidad del sistema financiero que acredite el abono o mediante cancelación en el mismo comprobante de pago¹⁶.</p> <p>Los postores pueden presentar hasta un máximo de veinte (20) contrataciones para acreditar el requisito de calificación y el factor “Experiencia de Postor en la Especialidad”.</p> <p>En caso los postores presenten varios comprobantes de pago para acreditar una sola contratación, se debe acreditar que corresponden a dicha contratación; de lo contrario, se asumirá que los comprobantes acreditan contrataciones independientes, en cuyo caso solo se considerará, las veinte (20) primeras contrataciones indicadas en el Anexo N° 8 referido a la Experiencia del Postor en la Especialidad.</p> <p>En el caso de servicios de supervisión en ejecución, solo se considera como experiencia la parte del contrato que haya sido ejecutada durante los diez (10) años anteriores a la fecha de presentación de ofertas, debiendo adjuntarse copia de las conformidades correspondientes a tal parte o los respectivos comprobantes de pago cancelados.</p> <p>En los casos que se acredite experiencia adquirida en consorcio, debe presentarse la promesa de consorcio o el contrato de consorcio del cual se desprenda fehacientemente el porcentaje de las obligaciones que se asumió en el contrato presentado; de lo contrario, no se computará la experiencia proveniente de dicho contrato.</p> <p>Asimismo, cuando se presenten contratos derivados de procesos de selección convocados antes del 20.09.2012, la calificación se ceñirá al método descrito en la Directiva “Participación de Proveedores en Consorcio en las Contrataciones del Estado”, debiendo presumirse que el porcentaje de las obligaciones equivale al porcentaje de participación de la promesa de consorcio o del contrato de</p>

¹⁶ Cabe precisar que, de acuerdo con la **Resolución N° 0065-2018-TCE-S1 del Tribunal de Contrataciones del Estado**:

“... el solo sello de cancelado en el comprobante, cuando ha sido colocado por el propio postor, no puede ser considerado como una acreditación que produzca fehaciencia en relación a que se encuentra cancelado. Admitir ello equivaldría a considerar como válida la sola declaración del postor afirmando que el comprobante de pago ha sido cancelado”

(...)

“Situación diferente se suscita ante el sello colocado por el cliente del postor [sea utilizando el término “cancelado” o “pagado”] supuesto en el cual sí se contaría con la declaración de un tercero que brinde certeza, ante la cual debiera reconocerse la validez de la experiencia”.

	<p>consorcio. En caso que en dichos documentos no se consigne el porcentaje de participación se presumirá que las obligaciones se ejecutaron en partes iguales.</p> <p>Si el titular de la experiencia no es el postor, consignar si dicha experiencia corresponde a la matriz en caso que el postor sea sucursal, o fue transmitida por reorganización societaria, debiendo acompañar la documentación sustentatoria correspondiente.</p> <p>Si el postor acredita experiencia de otra persona jurídica como consecuencia de una reorganización societaria, debe presentar adicionalmente el Anexo N° 9.</p> <p>Cuando en los contratos, órdenes de servicio o comprobantes de pago el monto facturado se encuentre expresado en moneda extranjera, debe indicarse el tipo de cambio venta publicado por la Superintendencia de Banca, Seguros y AFP correspondiente a la fecha de suscripción del contrato, de emisión de la orden de servicio o de cancelación del comprobante de pago, según corresponda.</p> <p>Sin perjuicio de lo anterior, los postores deben llenar y presentar el Anexo N° 8 referido a la Experiencia del Postor en la Especialidad.</p> <div data-bbox="293 703 1372 996"> <p>Importante</p> <ul style="list-style-type: none"> • <i>El órgano encargado de las contrataciones o el comité de selección, según corresponda, debe valorar de manera integral los documentos presentados por el postor para acreditar la experiencia. En tal sentido, aun cuando en los documentos presentados la denominación del objeto contractual no coincida literalmente con el previsto en las bases, se deberá validar la experiencia si las actividades que ejecutó el postor corresponden a la experiencia requerida.</i> • <i>En el caso de consorcios, la calificación de la experiencia se realiza conforme a la Directiva “Participación de Proveedores en Consorcio en las Contrataciones del Estado”.</i> </div>
--	---

Importante

- *Si como resultado de una consulta u observación corresponde precisarse o ajustarse el requerimiento, se solicita la autorización del área usuaria y se pone de conocimiento de tal hecho a la dependencia que aprobó el expediente de contratación, de conformidad con el numeral 72.3 del artículo 72 del Reglamento.*
- *El cumplimiento de los Términos de Referencia se realiza mediante la presentación de una declaración jurada. De ser el caso, adicionalmente la Entidad puede solicitar documentación que acredite el cumplimiento del algún componente de estos. Para dicho efecto consignará de manera detallada los documentos que deben presentar los postores en el literal a.5) del numeral 2.2.1.1 de esta sección de las bases.*
- *Los requisitos de calificación determinan si los postores cuentan con las capacidades necesarias para ejecutar el contrato, lo que debe ser acreditado documentalmente, y no mediante declaración jurada.*

**CAPÍTULO IV
FACTORES DE EVALUACIÓN**

EVALUACIÓN TÉCNICA (Puntaje: 100 Puntos)

FACTORES DE EVALUACIÓN		PUNTAJE / METODOLOGÍA PARA SU ASIGNACIÓN
A.	EXPERIENCIA DEL POSTOR EN LA ESPECIALIDAD	70 puntos
	<p><u>Evaluación:</u></p> <p>El postor debe acreditar un monto facturado acumulado equivalente a 2.0 VECES EL VALOR REFERENCIAL, por la contratación de servicios de consultoría de obra iguales o similares al objeto de la convocatoria, durante los diez (10) años anteriores a la fecha de la presentación de ofertas que se computarán desde la fecha de la conformidad o emisión del comprobante de pago, según corresponda.</p> <p><u>Acreditación:</u></p> <p>La experiencia en la especialidad se acreditará con copia simple de (i) contratos u órdenes de servicios y su respectiva conformidad o constancia de prestación; o (ii) comprobantes de pago cuya cancelación se acredite documental y fehacientemente, con voucher de depósito, nota de abono, reporte de estado de cuenta, cualquier otro documento emitido por Entidad del sistema financiero que acredite el abono o mediante cancelación en el mismo comprobante de pago¹⁷.</p> <p>Las disposiciones sobre el requisito de calificación “Experiencia del postor en la especialidad” previstas en el literal C del numeral 3.2 del Capítulo III de la presente sección de las bases resultan aplicables para el presente factor.</p>	<p>M = Monto facturado acumulado por el postor por la prestación de servicios de consultoría en la especialidad</p> <p>M \geq 2.80¹⁸ veces el valor referencial: 60 puntos</p> <p>M \geq 2.40 veces el valor referencial y < 2.80 veces el valor referencial: 50 puntos</p> <p>M > 2.00¹⁹ veces el valor referencial y < 2.40 veces el valor referencial: 40 puntos</p>
B.	METODOLOGÍA PROPUESTA	30 puntos
	<p><u>Evaluación:</u></p> <p>Se evaluará la metodología propuesta por el postor para la ejecución de la consultoría de obra, cuyo contenido mínimo es el siguiente:</p> <ul style="list-style-type: none"> - Plan de Trabajo, el mismo que debe contener la, Programación secuencial de todas a las actividades del servicio de acuerdo a lo establecido en los términos de 	<p>Desarrolla la metodología que sustenta la oferta 30 puntos</p> <p>No desarrolla la metodología que sustente la oferta 0 puntos</p>

¹⁷ Cabe precisar que, de acuerdo con la **Resolución N° 0065-2018-TCE-S1 del Tribunal de Contrataciones del Estado**:

“... el solo sello de cancelado en el comprobante, cuando ha sido colocado por el propio postor, no puede ser considerado como una acreditación que produzca fehaciencia en relación a que se encuentra cancelado. Admitir ello equivaldría a considerar como válida la sola declaración del postor afirmando que el comprobante de pago ha sido cancelado”

(...)

“Situación diferente se suscita ante el sello colocado por el cliente del postor [sea utilizando el término “cancelado” o “pagado”] supuesto en el cual sí se contaría con la declaración de un tercero que brinde certeza, ante la cual debiera reconocerse la validez de la experiencia”.

¹⁸ El monto no puede ser mayor a tres (3) veces el valor referencial.

¹⁹ El monto debe ser mayor al requerido como requisito de calificación. En ese sentido, si por ejemplo se solicitó como requisito de calificación una (1) vez el valor referencial la metodología del factor de evaluación podría ser la siguiente:

M \geq 2 veces el valor referencial	[...] puntos
M \geq 1.5 veces el valor referencial y < 2 veces el valor referencial	[...] puntos
M > 1 vez el valor referencial y < 1.5 veces el valor referencial	[...] puntos

FACTORES DE EVALUACIÓN		PUNTAJE / METODOLOGÍA PARA SU ASIGNACIÓN
	<p>referencia, así como una programación de utilización de personal y equipo para todas.</p> <ul style="list-style-type: none"> - Las fases, así como las responsabilidades que le serán asignadas al personal clave que participará en la consultoría, los cuales deben de resultar coherentes entre sí, deberá contener los siguientes cuadros: <p>a) Cuadro 01: Relación de actividades durante el desarrollo de la Consultoría. Siendo que deberá considerar como mínimo lo siguiente: i) recopilación histórica de información. ii) trabajo de campo. iii) trabajo de gabinete de acuerdo a las especialidades.</p> <p>b) Cuadro 02: Organigrama del personal y programa de asignación del personal y recursos. Deberá realizar un organigrama que muestre al personal y recursos que participará en la consultoría de obra, de acuerdo al coeficiente de participación e inicio efectivo en el servicio.</p> <p>c) Cuadro 03: Programación GANTT y -CPM del servicio y del personal. Deberá realizar la programación GANTT y CPM de acuerdo a la relación de actividades del cuadro N° 1.</p> <p>d) Cuadro 04: Matriz de asignación de responsabilidades. Deberá realizarse teniendo en cuenta el cuadro 02 y 03 señalando en cada etapa las responsabilidades que les corresponde por especialidad.</p> <ul style="list-style-type: none"> - Los mecanismos de aseguramiento de calidad del servicio. - Descripción de las actividades de control para los sistemas de seguridad y salud. <p><u>Acreditación:</u> Se acreditará mediante la presentación del documento que sustente la metodología propuesta.</p>	

PUNTAJE TOTAL	100 puntos²⁰
----------------------	--------------------------------

Para acceder a la etapa de evaluación económica, el postor debe obtener un **puntaje técnico mínimo de ochenta (80) puntos**.

Importante

²⁰ Es la suma de los puntajes de todos los factores de evaluación, incluyendo los opcionales.

- Los factores de evaluación elaborados por el órgano encargado de contrataciones o el comité de selección, según corresponda, guardan vinculación, razonabilidad y proporcionalidad con el objeto de la contratación. Asimismo, estos no pueden calificar con puntaje el cumplimiento de los Términos de Referencia ni los requisitos de calificación.
- Las ofertas técnicas que no alcancen el puntaje mínimo especificado son descalificadas.

EVALUACIÓN ECONÓMICA (Puntaje: 100 Puntos)

FACTOR DE EVALUACIÓN	PUNTAJE / METODOLOGÍA PARA SU ASIGNACIÓN
A. PRECIO	
<p><u>Evaluación:</u></p> <p>Se evaluará considerando la oferta económica del postor.</p> <p><u>Acreditación:</u></p> <p>Se acreditará mediante el registro del monto de la oferta en el SEACE o documento que contiene la oferta económica (Anexo N° 6), según corresponda.</p>	<p>La evaluación consistirá en asignar un puntaje de cien (100) puntos a la oferta de precio más bajo y otorga a las demás ofertas puntajes inversamente proporcionales a sus respectivos precios, según la siguiente fórmula:</p> $P_i = \frac{O_m \times PMP}{O_i}$ <p>Donde: I = Oferta Pi = Puntaje de la oferta a evaluar Oi = Precio i Om = Precio de la oferta más baja PMP = Puntaje máximo del precio</p>
PUNTAJE TOTAL	100 puntos

CAPÍTULO V PROFORMA DEL CONTRATO

Importante

Dependiendo del objeto del contrato, de resultar indispensable, puede incluirse cláusulas adicionales o la adecuación de las propuestas en el presente documento, las que en ningún caso pueden contemplar disposiciones contrarias a la normativa vigente ni a lo señalado en este capítulo.

Conste por el presente documento, la **CONTRATACIÓN DEL SERVICIO DE CONSULTORÍA DE OBRA PARA LA ELABORACION DEL EXPEDIENTE TECNICO DEL PROYECTO “MEJORAMIENTO Y AMPLIACION DEL SERVICIO DE TRANSITABILIDAD DEL CAMINO VECINAL EMP. 3S (GENEROSA) – EMP. 3S (CHINCHEROS) – HUACCANA DEL DISTRITO DE CHINCHEROS – PROVINCIA DE CHINCHEROS – DEPARTAMENTO DE APURIMAC”, CON CUI N°2508713**, que celebra de una parte [CONSIGNAR EL NOMBRE DE LA ENTIDAD], en adelante LA ENTIDAD, con RUC N° [.....], con domicilio legal en [.....], representada por [.....], identificado con DNI N° [.....], y de otra parte [.....], con RUC N° [.....], con domicilio legal en [.....], inscrita en la Ficha N° [.....] Asiento N° [.....] del Registro de Personas Jurídicas de la ciudad de [.....], debidamente representado por su Representante Legal, [.....], con DNI N° [.....], según poder inscrito en la Ficha N° [.....], Asiento N° [.....] del Registro de Personas Jurídicas de la ciudad de [.....], a quien en adelante se le denominará EL CONTRATISTA en los términos y condiciones siguientes:

CLÁUSULA PRIMERA: ANTECEDENTES

Con fecha [.....], el órgano encargado de las contrataciones o el comité de selección, según corresponda, adjudicó la buena pro de la **ADJUDICACIÓN SIMPLIFICADA N°18-2023-GRA-SRCH – PRIMERA CONVOCATORIA** para la contratación de **CONTRATACIÓN DEL SERVICIO DE CONSULTORÍA DE OBRA PARA LA ELABORACION DEL EXPEDIENTE TECNICO DEL PROYECTO “MEJORAMIENTO Y AMPLIACION DEL SERVICIO DE TRANSITABILIDAD DEL CAMINO VECINAL EMP. 3S (GENEROSA) – EMP. 3S (CHINCHEROS) – HUACCANA DEL DISTRITO DE CHINCHEROS – PROVINCIA DE CHINCHEROS – DEPARTAMENTO DE APURIMAC”, CON CUI N°2508713**, a [INDICAR NOMBRE DEL GANADOR DE LA BUENA PRO], cuyos detalles e importe constan en los documentos integrantes del presente contrato.

CLÁUSULA SEGUNDA: OBJETO

El presente contrato tiene por objeto **CONTRATACIÓN DEL SERVICIO DE CONSULTORÍA DE OBRA PARA LA ELABORACION DEL EXPEDIENTE TECNICO DEL PROYECTO “MEJORAMIENTO Y AMPLIACION DEL SERVICIO DE TRANSITABILIDAD DEL CAMINO VECINAL EMP. 3S (GENEROSA) – EMP. 3S (CHINCHEROS) – HUACCANA DEL DISTRITO DE CHINCHEROS – PROVINCIA DE CHINCHEROS – DEPARTAMENTO DE APURIMAC”, CON CUI N°2508713**.

CLÁUSULA TERCERA: MONTO CONTRACTUAL

El monto total del presente contrato asciende a [CONSIGNAR MONEDA Y MONTO], que incluye todos los impuestos de Ley.

Este monto comprende el costo del servicio de consultoría de obra, todos los tributos, seguros, transporte, inspecciones, pruebas y, de ser el caso, los costos laborales conforme a la legislación vigente, así como cualquier otro concepto que pueda tener incidencia sobre la ejecución del servicio de consultoría de obra materia del presente contrato.

CLÁUSULA CUARTA: DEL PAGO²¹

LA ENTIDAD se obliga a pagar la contraprestación a EL CONTRATISTA en [INDICAR MONEDA], en [INDICAR SI SE TRATA DE PAGO ÚNICO, PAGOS PARCIALES O PAGOS PERIÓDICOS O SEGÚN TARIFA EN EL CASO DE PROCEDIMIENTOS DE SUPERVISIÓN DE LA ELABORACIÓN

²¹ En cada caso concreto, dependiendo de la naturaleza del contrato, podrá adicionarse la información que resulte pertinente a efectos de generar el pago.

DE EXPEDIENTES TÉCNICOS Y SUPERVISIÓN DE OBRAS CONVOCADOS BAJO EL SISTEMA DE CONTRATACIÓN DE TARIFAS], luego de la recepción formal y completa de la documentación correspondiente, según lo establecido en el artículo 171 del Reglamento de la Ley de Contrataciones del Estado.

Para tal efecto, el responsable de otorgar la conformidad de la prestación deberá hacerlo en un plazo que no excederá de los quince (15) días, bajo responsabilidad de dicho funcionario.

LA ENTIDAD debe efectuar el pago dentro de los diez (10) días calendario siguientes de otorgada la conformidad de los servicios, siempre que se verifiquen las condiciones establecidas en el contrato para ello, bajo responsabilidad del funcionario competente.

En caso de retraso en el pago por parte de LA ENTIDAD, salvo que se deba a caso fortuito o fuerza mayor, EL CONTRATISTA tendrá derecho al pago de intereses legales conforme a lo establecido en el artículo 39 de la Ley de Contrataciones del Estado y en el artículo 171 de su Reglamento, los que se computan desde la oportunidad en que el pago debió efectuarse.

CLÁUSULA QUINTA: DEL PLAZO DE LA EJECUCIÓN DE LA PRESTACIÓN

El plazo de ejecución del presente contrato es de [.....], el mismo que se computa desde [CONSIGNAR SI ES DEL DÍA SIGUIENTE DEL PERFECCIONAMIENTO DEL CONTRATO, DESDE LA FECHA QUE SE ESTABLEZCA EN EL CONTRATO O DESDE LA FECHA EN QUE SE CUMPLAN LAS CONDICIONES PREVISTAS EN EL CONTRATO PARA EL INICIO DE LA EJECUCIÓN, DEBIENDO INDICAR LAS MISMAS EN ESTE ÚLTIMO CASO].

CLÁUSULA SEXTA: PARTES INTEGRANTES DEL CONTRATO

El presente contrato está conformado por las bases integradas, la oferta ganadora²², así como los documentos derivados del procedimiento de selección que establezcan obligaciones para las partes.

CLÁUSULA SÉTIMA: GARANTÍAS

EL CONTRATISTA entregó al perfeccionamiento del contrato la respectiva garantía incondicional, solidaria, irrevocable, y de realización automática en el país al solo requerimiento, a favor de LA ENTIDAD, por los conceptos, montos y vigencias siguientes:

- De fiel cumplimiento del contrato: [CONSIGNAR EL MONTO], a través de la [INDICAR EL TIPO DE GARANTÍA PRESENTADA] N° [INDICAR NÚMERO DEL DOCUMENTO] emitida por [SEÑALAR EMPRESA QUE LA EMITE]. Monto que es equivalente al diez por ciento (10%) del monto del contrato original, la misma que debe mantenerse vigente hasta el consentimiento de la liquidación final.

Importante

Al amparo de lo dispuesto en el numeral 149.4 del artículo 149 del Reglamento de la Ley de Contrataciones del Estado, en los contratos de consultoría de obra, si el postor ganador de la buena pro solicita la retención del diez por ciento (10%) del monto del contrato original como garantía de fiel cumplimiento de contrato, debe consignarse lo siguiente:

“De fiel cumplimiento del contrato: [CONSIGNAR EL MONTO], a través de la retención que debe efectuar LA ENTIDAD, durante la primera mitad del número total de pagos a realizarse, de forma prorrateada, con cargo a ser devuelto a la finalización del mismo.”

En el caso que corresponda, consignar lo siguiente:

- Garantía fiel cumplimiento por prestaciones accesorias: [CONSIGNAR EL MONTO], a través de la [INDICAR EL TIPO DE GARANTÍA PRESENTADA] N° [INDICAR NÚMERO DEL DOCUMENTO] emitida por [SEÑALAR EMPRESA QUE LA EMITE], la misma que debe mantenerse vigente hasta el cumplimiento total de las obligaciones garantizadas.

²² La oferta ganadora comprende a la oferta técnica y oferta económica del postor ganador de la buena pro.

Importante

Al amparo de lo dispuesto en el numeral 151.2 del artículo 151 del Reglamento de la Ley de Contrataciones del Estado, si el postor ganador de la buena pro solicita la retención del diez por ciento (10%) del monto del contrato de la prestación accesoria como garantía de fiel cumplimiento de prestaciones accesorias, debe consignarse lo siguiente:

“De fiel cumplimiento por prestaciones accesorias: [CONSIGNAR EL MONTO], a través de la retención que debe efectuar LA ENTIDAD, durante la primera mitad del número total de pagos a realizarse, de forma prorrateada, con cargo a ser devuelto a la finalización del mismo.”

CLÁUSULA OCTAVA: EJECUCIÓN DE GARANTÍAS POR FALTA DE RENOVACIÓN

LA ENTIDAD puede solicitar la ejecución de las garantías cuando EL CONTRATISTA no las hubiere renovado antes de la fecha de su vencimiento, conforme a lo dispuesto en el literal a) del numeral 155.1 del artículo 155 del Reglamento de la Ley de Contrataciones del Estado.

CLÁUSULA DÉCIMA: CONFORMIDAD DE LA PRESTACIÓN DEL SERVICIO

La conformidad de la prestación del servicio se regula por lo dispuesto en el artículo 168 del Reglamento de la Ley de Contrataciones del Estado. La conformidad será otorgada por [CONSIGNAR EL ÁREA O UNIDAD ORGÁNICA QUE OTORGARÁ LA CONFORMIDAD].

De existir observaciones, LA ENTIDAD las comunica al CONTRATISTA, indicando claramente el sentido de estas, otorgándole un plazo para subsanar no menor de cinco (5) ni mayor de quince (15) días. Si pese al plazo otorgado, EL CONTRATISTA no cumpliera a cabalidad con la subsanación, LA ENTIDAD puede otorgar al CONTRATISTA periodos adicionales para las correcciones pertinentes. En este supuesto corresponde aplicar la penalidad por mora desde el vencimiento del plazo para subsanar.

Este procedimiento no resulta aplicable cuando la consultoría manifiestamente no cumpla con las características y condiciones ofrecidas, en cuyo caso LA ENTIDAD no otorga la conformidad, debiendo considerarse como no ejecutada la prestación, aplicándose la penalidad que corresponda por cada día de atraso.

CLÁUSULA UNDÉCIMA: DECLARACIÓN JURADA DEL CONTRATISTA

EL CONTRATISTA declara bajo juramento que se compromete a cumplir las obligaciones derivadas del presente contrato, bajo sanción de quedar inhabilitado para contratar con el Estado en caso de incumplimiento.

CLÁUSULA DUODÉCIMA: RESPONSABILIDAD POR VICIOS OCULTOS

La conformidad del servicio por parte de LA ENTIDAD no enerva su derecho a reclamar posteriormente por defectos o vicios ocultos, conforme a lo dispuesto por los artículos 40 de la Ley de Contrataciones del Estado y 173 de su Reglamento.

El plazo máximo de responsabilidad del contratista es de [CONSIGNAR TIEMPO EN AÑOS, SEGÚN CORRESPONDA] año(s) contado a partir de la conformidad otorgada por LA ENTIDAD.

Importante para la Entidad

En los contratos de consultoría de obras para elaborar los expedientes técnicos de obra, se debe reemplazar el último párrafo de esta cláusula por el siguiente:

“El plazo máximo de responsabilidad del contratista por errores o deficiencias o por vicios ocultos puede ser reclamada por la Entidad por [CONSIGNAR TIEMPO EN AÑOS, NO MENOR DE TRES (3) AÑOS] años después de la conformidad de obra otorgada por LA ENTIDAD”.

En los contratos de consultoría de obras para la supervisión de obra, se debe reemplazar el último párrafo de esta cláusula por el siguiente:

“El plazo máximo de responsabilidad del contratista puede ser reclamada por la Entidad por

[CONSIGNAR TIEMPO EN AÑOS, NO MENOR DE SIETE (7) AÑOS] años después de la conformidad de obra otorgada por LA ENTIDAD”.

Incorporar a las bases de consultoría de obras para la elaboración de expedientes técnicos o eliminar, según corresponda.

CLÁUSULA DÉCIMA TERCERA: PENALIDADES

Si EL CONTRATISTA incurre en retraso injustificado en la ejecución de las prestaciones objeto del contrato, LA ENTIDAD le aplica automáticamente una penalidad por mora por cada día de atraso, de acuerdo a la siguiente fórmula:

$$\text{Penalidad Diaria} = \frac{0.10 \times \text{monto vigente}}{F \times \text{plazo vigente en días}}$$

Donde:

F = 0.25 para plazos mayores a sesenta (60) días o;

F = 0.40 para plazos menores o iguales a sesenta (60) días.

El retraso se justifica a través de la solicitud de ampliación de plazo debidamente aprobado. Adicionalmente, se considera justificado el retraso y en consecuencia no se aplica penalidad, cuando EL CONTRATISTA acredite, de modo objetivamente sustentado, que el mayor tiempo transcurrido no le resulta imputable. En este último caso la calificación del retraso como justificado por parte de LA ENTIDAD no da lugar al pago de gastos generales ni costos directos de ningún tipo, conforme el numeral 162.5 del artículo 162 del Reglamento de la Ley de Contrataciones del Estado.

Adicionalmente a la penalidad por mora se aplicará la siguiente penalidad:

Otras penalidades			
N°	Supuestos de aplicación de penalidad	Forma de cálculo	Procedimiento
1	Cuando el personal acreditado permanece menos de sesenta (60) días desde el inicio de su participación en la ejecución del contrato o del íntegro del plazo de ejecución, si este es menor a los sesenta (60) días, de conformidad con las disposiciones establecidas en el numeral 190.2 del artículo 190 del Reglamento.	[INCLUIR LA FORMA DE CÁLCULO, QUE NO PUEDE SER MENOR A LA MITAD DE UNA UNIDAD IMPOSITIVA TRIBUTARIA (0.5 UIT) NI MAYOR A UNA (1) UIT] por cada día de ausencia del personal en el plazo previsto.	Según informe del [CONSIGNAR EL ÁREA USUARIA A CARGO DE LA SUPERVISIÓN DEL CONTRATO].
2	En caso el contratista incumpla con su obligación de ejecutar la prestación con el personal acreditado o debidamente sustituido.	[INCLUIR LA FORMA DE CÁLCULO, QUE NO PUEDE SER MENOR A LA MITAD DE UNA UNIDAD IMPOSITIVA TRIBUTARIA (0.5 UIT) NI MAYOR A UNA (1) UIT] por cada día de ausencia del personal.	Según informe del [CONSIGNAR EL ÁREA USUARIA A CARGO DE LA SUPERVISIÓN DEL CONTRATO].
3	Si como consecuencia de verificar el funcionamiento u operatividad de la infraestructura culminada y las instalaciones y equipos en caso corresponda, el comité de recepción advierte que la obra no se encuentra culminada.	[INCLUIR LA FORMA DE CÁLCULO, QUE NO PUEDE SER MENOR A 1% NI MAYOR A 5%] al monto del contrato de supervisión.	Según informe del comité de recepción.
4	(...)		

Importante

De haberse previsto establecer penalidades distintas a la penalidad por mora, incluir dichas penalidades, los supuestos de aplicación de penalidad, la forma de cálculo de la penalidad para cada supuesto y el procedimiento mediante el cual se verifica el supuesto a penalizar, conforme el artículo 163 del Reglamento de la Ley de Contrataciones del Estado.

Estas penalidades se deducen de los pagos a cuenta o del pago final, según corresponda; o si fuera necesario, se cobra del monto resultante de la ejecución de la garantía de fiel cumplimiento.

Estos dos (2) tipos de penalidades pueden alcanzar cada una un monto máximo equivalente al diez por ciento (10%) del monto del contrato vigente, o de ser el caso, del ítem que debió ejecutarse.

Cuando se llegue a cubrir el monto máximo de la penalidad por mora o el monto máximo para otras penalidades, de ser el caso, LA ENTIDAD puede resolver el contrato por incumplimiento.

CLÁUSULA DÉCIMA CUARTA: RESOLUCIÓN DEL CONTRATO

Cualquiera de las partes puede resolver el contrato, de conformidad con el numeral 32.3 del artículo 32 y artículo 36 de la Ley de Contrataciones del Estado, y el artículo 164 de su Reglamento. De darse el caso, LA ENTIDAD procederá de acuerdo a lo establecido en el artículo 165 del Reglamento de la Ley de Contrataciones del Estado.

CLÁUSULA DÉCIMA QUINTA: RESPONSABILIDAD DE LAS PARTES

Cuando se resuelva el contrato por causas imputables a algunas de las partes, se debe resarcir los daños y perjuicios ocasionados, a través de la indemnización correspondiente. Ello no obsta la aplicación de las sanciones administrativas, penales y pecuniarias a que dicho incumplimiento diere lugar, en el caso que éstas correspondan.

Lo señalado precedentemente no exime a ninguna de las partes del cumplimiento de las demás obligaciones previstas en el presente contrato.

CLÁUSULA DÉCIMA SEXTA: ANTICORRUPCIÓN

EL CONTRATISTA declara y garantiza no haber, directa o indirectamente, o tratándose de una persona jurídica a través de sus socios, integrantes de los órganos de administración, apoderados, representantes legales, funcionarios, asesores o personas vinculadas a las que se refiere el artículo 7 del Reglamento de la Ley de Contrataciones del Estado, ofrecido, negociado o efectuado, cualquier pago o, en general, cualquier beneficio o incentivo ilegal en relación al contrato.

Asimismo, el CONTRATISTA se obliga a conducirse en todo momento, durante la ejecución del contrato, con honestidad, probidad, veracidad e integridad y de no cometer actos ilegales o de corrupción, directa o indirectamente o a través de sus socios, accionistas, participacionistas, integrantes de los órganos de administración, apoderados, representantes legales, funcionarios, asesores y personas vinculadas a las que se refiere el artículo 7 del Reglamento de la Ley de Contrataciones del Estado.

Además, EL CONTRATISTA se compromete a i) comunicar a las autoridades competentes, de manera directa y oportuna, cualquier acto o conducta ilícita o corrupta de la que tuviera conocimiento; y ii) adoptar medidas técnicas, organizativas y/o de personal apropiadas para evitar los referidos actos o prácticas.

Finalmente, EL CONTRATISTA se compromete a no colocar a los funcionarios públicos con los que deba interactuar, en situaciones reñidas con la ética. En tal sentido, reconoce y acepta la prohibición de ofrecerles a éstos cualquier tipo de obsequio, donación, beneficio y/o gratificación, ya sea de bienes o servicios, cualquiera sea la finalidad con la que se lo haga.

CLÁUSULA DÉCIMA SÉTIMA: MARCO LEGAL DEL CONTRATO

Sólo en lo no previsto en este contrato, en la Ley de Contrataciones del Estado y su Reglamento, en las directivas que emita el OSCE y demás normativa especial que resulte aplicable, serán de aplicación supletoria las disposiciones pertinentes del Código Civil vigente, cuando corresponda, y

demás normas de derecho privado.

CLÁUSULA DÉCIMA OCTAVA: SOLUCIÓN DE CONTROVERSIAS²³

Las controversias que surjan entre las partes durante la ejecución del contrato se resuelven mediante conciliación o arbitraje, según el acuerdo de las partes.

Cualquiera de las partes tiene derecho a iniciar el arbitraje a fin de resolver dichas controversias dentro del plazo de caducidad previsto en la Ley de Contrataciones del Estado y su Reglamento.

Facultativamente, cualquiera de las partes tiene el derecho a solicitar una conciliación dentro del plazo de caducidad correspondiente, según lo señalado en el artículo 224 del Reglamento de la Ley de Contrataciones del Estado, sin perjuicio de recurrir al arbitraje, en caso no se llegue a un acuerdo entre ambas partes o se llegue a un acuerdo parcial. Las controversias sobre nulidad del contrato solo pueden ser sometidas a arbitraje.

El Laudo arbitral emitido es inapelable, definitivo y obligatorio para las partes desde el momento de su notificación, según lo previsto en el numeral 45.21 del artículo 45 de la Ley de Contrataciones del Estado.

CLÁUSULA DÉCIMA NOVENA: FACULTAD DE ELEVAR A ESCRITURA PÚBLICA

Cualquiera de las partes puede elevar el presente contrato a Escritura Pública corriendo con todos los gastos que demande esta formalidad.

CLÁUSULA VIGÉSIMA: DOMICILIO PARA EFECTOS DE LA EJECUCIÓN CONTRACTUAL

Las partes declaran el siguiente domicilio para efecto de las notificaciones que se realicen durante la ejecución del presente contrato:

DOMICILIO DE LA ENTIDAD: [.....]

DOMICILIO DEL CONTRATISTA: [CONSIGNAR EL DOMICILIO SEÑALADO POR EL POSTOR GANADOR DE LA BUENA PRO AL PRESENTAR LOS REQUISITOS PARA EL PERFECCIONAMIENTO DEL CONTRATO]

La variación del domicilio aquí declarado de alguna de las partes debe ser comunicada a la otra parte, formalmente y por escrito, con una anticipación no menor de quince (15) días calendario.

De acuerdo con las bases integradas, la oferta y las disposiciones del presente contrato, las partes lo firman por duplicado en señal de conformidad en la ciudad de [.....] al [CONSIGNAR FECHA].

“LA ENTIDAD”

“EL CONTRATISTA”

Importante

Este documento puede firmarse digitalmente si ambas partes cuentan con firma digital, según la Ley N° 27269, Ley de Firmas y Certificados Digitales²⁴.

²³ De acuerdo con el numeral 225.3 del artículo 225 del Reglamento, las partes pueden recurrir al arbitraje ad hoc cuando las controversias deriven de procedimientos de selección cuyo valor referencial sea menor o igual a cinco millones con 00/100 soles (S/ 5 000 000,00).

²⁴ Para mayor información sobre la normativa de firmas y certificados digitales ingresar a: <https://www.indecopi.gob.pe/web/firmas-digitales/firmar-y-certificados-digitales>

CAPÍTULO VI CONSTANCIA DE PRESTACIÓN DE CONSULTORÍA DE OBRA

De conformidad con el artículo 169 del Reglamento, se deja expresa constancia de la culminación de la prestación derivada del contrato mencionado en el numeral 3 del presente documento.

1 DATOS DEL DOCUMENTO	Número del documento						
	Fecha de emisión del documento						
2 DATOS DEL CONTRATISTA	Nombre, denominación o razón social						
	RUC						
	EN CASO EL CONTRATISTA SEA UN CONSORCIO, ADEMÁS SE DEBERÁ REGISTRAR LA SIGUIENTE INFORMACIÓN:						
	Nombre o razón social del integrante del consorcio	RUC	%	Descripción de las obligaciones			
3 DATOS DEL CONTRATO	Número del contrato						
	Tipo y número del procedimiento de selección						
	Objeto del contrato	Elaboración de Expediente Técnico	Supervisión de la elaboración del Expediente Técnico	Supervisión de Obra			
	Descripción del objeto del contrato						
	Fecha de suscripción del contrato						
	Monto total ejecutado del contrato						
	Plazo de ejecución contractual	Plazo original		días calendario			
		Ampliación(es) de plazo		días calendario			
		Total plazo		días calendario			
		Fecha de inicio de la consultoría de obra					
		Fecha final de la consultoría de obra					
En caso de elaboración de Expediente Técnico							
4 DATOS DEL EXPEDIENTE TÉCNICO	Denominación del proyecto						
	Ubicación del proyecto						
	Monto del presupuesto						
En caso de Supervisión de Obras							
5 DATOS DE LA OBRA	Denominación de la obra						
	Ubicación de la obra						
	Número de adicionales de obra						
	Monto total de los adicionales						
	Número de deductivos						
	Monto total de los deductivos						

	Monto total de la obra	
6 APLICACIÓN DE PENALIDADES	Monto de las penalidades por mora	
	Monto de otras penalidades	
	Monto total de las penalidades aplicadas	
7 DATOS DE LA ENTIDAD	Nombre de la Entidad	
	RUC de la Entidad	
	Nombres y apellidos del funcionario que emite la constancia	
	Cargo que ocupa en la Entidad	
	Teléfono de contacto	
8		
	NOMBRE, FIRMA Y SELLO DEL FUNCIONARIO COMPETENTE	

ANEXOS

ANEXO N° 1

DECLARACIÓN JURADA DE DATOS DEL POSTOR

Señores

COMITÉ DE SELECCION

ADJUDICACIÓN SIMPLIFICADA N°18-2023-GRA-SRCH – PRIMERA CONVOCATORIA

Presente.-

El que se suscribe, [.....], postor y/o Representante Legal de [CONSIGNAR EN CASO DE SER PERSONA JURÍDICA], identificado con [CONSIGNAR TIPO DE DOCUMENTO DE IDENTIDAD] N° [CONSIGNAR NÚMERO DE DOCUMENTO DE IDENTIDAD], con poder inscrito en la localidad de [CONSIGNAR EN CASO DE SER PERSONA JURÍDICA] en la Ficha N° [CONSIGNAR EN CASO DE SER PERSONA JURÍDICA] Asiento N° [CONSIGNAR EN CASO DE SER PERSONA JURÍDICA], **DECLARO BAJO JURAMENTO** que la siguiente información se sujeta a la verdad:

Nombre, Denominación o Razón Social :			
Domicilio Legal :			
RUC :	Teléfono(s) :		
MYPE ²⁵		Sí	No
Correo electrónico :			

Autorización de notificación por correo electrónico:

... [CONSIGNAR SÍ O NO] autorizo que se notifiquen al correo electrónico indicado las siguientes actuaciones:

1. Solicitud de subsanación de los requisitos para perfeccionar el contrato.
2. Solicitud al postor que ocupó el segundo lugar en el orden de prelación para presentar los documentos para perfeccionar el contrato.
3. Respuesta a la solicitud de acceso al expediente de contratación.

Asimismo, me comprometo a remitir la confirmación de recepción, en el plazo máximo de dos (2) días hábiles de recibida la comunicación.

[CONSIGNAR CIUDAD Y FECHA]

.....
Firma, Nombres y Apellidos del postor o Representante legal, según corresponda

Importante

La notificación dirigida a la dirección de correo electrónico consignada se entenderá válidamente efectuada cuando la Entidad reciba acuse de recepción.

Importante

²⁵ Esta información será verificada por la Entidad en la página web del Ministerio de Trabajo y Promoción del Empleo en la sección consulta de empresas acreditadas en el REMYPE en el link <http://www2.trabajo.gob.pe/servicios-en-linea-2-2/> y se tendrá en consideración, en caso el postor ganador de la buena pro solicite la retención del diez por ciento (10%) del monto del contrato, en calidad de garantía de fiel cumplimiento, según lo señalado en el numeral 149.4 del artículo 149 y el numeral 151.2 del artículo 151 del Reglamento. Asimismo, dicha información se tendrá en cuenta en caso de empate, conforme a lo previsto en el artículo 91 del Reglamento.

Cuando se trate de consorcios, la declaración jurada es la siguiente:

ANEXO N° 1

DECLARACIÓN JURADA DE DATOS DEL POSTOR

Señores

COMITÉ DE SELECCION

ADJUDICACIÓN SIMPLIFICADA N°18-2023-GRA-SRCH – PRIMERA CONVOCATORIA

Presente.-

El que se suscribe, [...], representante común del consorcio [CONSIGNAR EL NOMBRE DEL CONSORCIO], identificado con [CONSIGNAR TIPO DE DOCUMENTO DE IDENTIDAD] N° [CONSIGNAR NÚMERO DE DOCUMENTO DE IDENTIDAD], **DECLARO BAJO JURAMENTO** que la siguiente información se sujeta a la verdad:

Datos del consorciado 1					
Nombre, Denominación o Razón Social :					
Domicilio Legal :					
RUC :		Teléfono(s) :			
MYPE ²⁶		Sí		No	
Correo electrónico :					

Datos del consorciado 2					
Nombre, Denominación o Razón Social :					
Domicilio Legal :					
RUC :		Teléfono(s) :			
MYPE ²⁷		Sí		No	
Correo electrónico :					

Datos del consorciado ...					
Nombre, Denominación o Razón Social :					
Domicilio Legal :					
RUC :		Teléfono(s) :			
MYPE ²⁸		Sí		No	
Correo electrónico :					

Autorización de notificación por correo electrónico:

Correo electrónico del consorcio:

... [CONSIGNAR SÍ O NO] autorizo que se notifiquen al correo electrónico indicado las siguientes actuaciones:

1. Solicitud de subsanación de los requisitos para perfeccionar el contrato.

²⁶ Esta información será verificada por la Entidad en la página web del Ministerio de Trabajo y Promoción del Empleo en la sección consulta de empresas acreditadas en el REMYPE en el link <http://www2.trabajo.gob.pe/servicios-en-linea-2-2/> y se tendrá en consideración, en caso el consorcio ganador de la buena pro solicite la retención del diez por ciento (10%) del monto del contrato, en calidad de garantía de fiel cumplimiento, según lo señalado en el numeral 149.4 del artículo 149 y el numeral 151.2 del artículo 151 del Reglamento. Asimismo, dicha información se tendrá en cuenta en caso de empate, conforme a lo previsto en el artículo 91 del Reglamento. Para dichos efectos, todos los integrantes del consorcio deben acreditar la condición de micro o pequeña empresa.

²⁷ Ibidem.

²⁸ Ibidem.

2. Solicitud al postor que ocupó el segundo lugar en el orden de prelación para presentar los documentos para perfeccionar el contrato.
3. Respuesta a la solicitud de acceso al expediente de contratación.

Asimismo, me comprometo a remitir la confirmación de recepción, en el plazo máximo de dos (2) días hábiles de recibida la comunicación.

[CONSIGNAR CIUDAD Y FECHA]

.....
**Firma, Nombres y Apellidos del representante
común del consorcio**

Importante

La notificación dirigida a la dirección de correo electrónico consignada se entenderá válidamente efectuada cuando la Entidad reciba acuse de recepción.

ANEXO N° 2

DECLARACIÓN JURADA (ART. 52 DEL REGLAMENTO DE LA LEY DE CONTRATACIONES DEL ESTADO)

Señores

COMITÉ DE SELECCION

ADJUDICACIÓN SIMPLIFICADA N°18-2023-GRA-SRCH – PRIMERA CONVOCATORIA

Presente.-

Mediante el presente el suscrito, postor y/o Representante Legal de [CONSIGNAR EN CASO DE SER PERSONA JURÍDICA], declaro bajo juramento:

- i. No haber incurrido y me obligo a no incurrir en actos de corrupción, así como a respetar el principio de integridad.
- ii. No tener impedimento para postular en el procedimiento de selección ni para contratar con el Estado, conforme al artículo 11 de la Ley de Contrataciones del Estado.
- iii. Conocer las sanciones contenidas en la Ley de Contrataciones del Estado y su Reglamento, así como las disposiciones aplicables de la Ley N° 27444, Ley del Procedimiento Administrativo General.
- iv. Participar en el presente proceso de contratación en forma independiente sin mediar consulta, comunicación, acuerdo, arreglo o convenio con ningún proveedor; y, conocer las disposiciones del Decreto Legislativo N° 1034, Decreto Legislativo que aprueba la Ley de Represión de Conductas Anticompetitivas.
- v. Conocer, aceptar y someterme a las bases, condiciones y reglas del procedimiento de selección.
- vi. Ser responsable de la veracidad de los documentos e información que presento en el presente procedimiento de selección.
- vii. Comprometerme a mantener la oferta presentada durante el procedimiento de selección y a perfeccionar el contrato, en caso de resultar favorecido con la buena pro.

[CONSIGNAR CIUDAD Y FECHA]

.....
**Firma, Nombres y Apellidos del postor o
Representante legal, según corresponda**

Importante

En el caso de consorcios, cada integrante debe presentar esta declaración jurada, salvo que sea presentada por el representante común del consorcio.

ANEXO N° 3

DECLARACIÓN JURADA DE CUMPLIMIENTO DE LOS TÉRMINOS DE REFERENCIA

Señores

COMITÉ DE SELECCION

ADJUDICACIÓN SIMPLIFICADA N°18-2023-GRA-SRCH – PRIMERA CONVOCATORIA

Presente.-

Es grato dirigirme a usted, para hacer de su conocimiento que luego de haber examinado las bases y demás documentos del procedimiento de la referencia y, conociendo todos los alcances y las condiciones detalladas en dichos documentos, el postor que suscribe ofrece el servicio de consultoría de obra [CONSIGNAR EL OBJETO DE LA CONVOCATORIA], de conformidad con los Términos de Referencia que se indican en el numeral 3.1 del Capítulo III de la sección específica de las bases y los documentos del procedimiento.

[CONSIGNAR CIUDAD Y FECHA]

.....
**Firma, Nombres y Apellidos del postor o
Representante legal o común, según corresponda**

Importante

Adicionalmente, puede requerirse la presentación de documentación que acredite el cumplimiento de los términos de referencia, conforme a lo indicado en el acápite relacionado al contenido de las ofertas de la presente sección de las bases.

ANEXO N° 4

DECLARACIÓN JURADA DE PLAZO DE PRESTACIÓN DEL SERVICIO DE CONSULTORÍA DE OBRA

Señores

COMITÉ DE SELECCION

ADJUDICACIÓN SIMPLIFICADA N°18-2023-GRA-SRCH – PRIMERA CONVOCATORIA

Presente.-

Mediante el presente, con pleno conocimiento de las condiciones que se exigen en las bases del procedimiento de la referencia, me comprometo a prestar el servicio de consultoría de obra objeto del presente procedimiento de selección en el plazo de [CONSIGNAR EL PLAZO OFERTADO].

[CONSIGNAR CIUDAD Y FECHA]

.....
**Firma, Nombres y Apellidos del postor o
Representante legal o común, según corresponda**

ANEXO N° 5

PROMESA DE CONSORCIO

(Sólo para el caso en que un consorcio se presente como postor)

Señores

COMITÉ DE SELECCION

ADJUDICACIÓN SIMPLIFICADA N°18-2023-GRA-SRCH – PRIMERA CONVOCATORIA

Presente.-

Los suscritos declaramos expresamente que hemos convenido en forma irrevocable, durante el lapso que dure el procedimiento de selección, para presentar una oferta conjunta a la **ADJUDICACIÓN SIMPLIFICADA N°** [CONSIGNAR NOMENCLATURA DEL PROCEDIMIENTO].

Asimismo, en caso de obtener la buena pro, nos comprometemos a formalizar el contrato de consorcio, de conformidad con lo establecido por el artículo 140 del Reglamento de la Ley de Contrataciones del Estado, bajo las siguientes condiciones:

a) Integrantes del consorcio

1. [NOMBRE, DENOMINACIÓN O RAZÓN SOCIAL DEL CONSORCIADO 1].
2. [NOMBRE, DENOMINACIÓN O RAZÓN SOCIAL DEL CONSORCIADO 2].

b) Designamos a [CONSIGNAR NOMBRES Y APELLIDOS DEL REPRESENTANTE COMÚN], identificado con [CONSIGNAR TIPO DE DOCUMENTO DE IDENTIDAD] N° [CONSIGNAR NÚMERO DE DOCUMENTO DE IDENTIDAD], como representante común del consorcio para efectos de participar en todos los actos referidos al procedimiento de selección, suscripción y ejecución del contrato correspondiente con [CONSIGNAR NOMBRE DE LA ENTIDAD].

Asimismo, declaramos que el representante común del consorcio no se encuentra impedido, inhabilitado ni suspendido para contratar con el Estado.

c) Fijamos nuestro domicilio legal común en [.....].

d) Las obligaciones que corresponden a cada uno de los integrantes del consorcio son las siguientes:

1. OBLIGACIONES DE [NOMBRE, DENOMINACIÓN O RAZÓN SOCIAL DEL CONSORCIADO 1] [%]²⁹

[DESCRIBIR LAS OBLIGACIONES DEL CONSORCIADO 1]

2. OBLIGACIONES DE [NOMBRE, DENOMINACIÓN O RAZÓN SOCIAL DEL CONSORCIADO 2] [%]³⁰

[DESCRIBIR LAS OBLIGACIONES DEL CONSORCIADO 2]

TOTAL OBLIGACIONES

100%³¹

²⁹ Consignar únicamente el porcentaje total de las obligaciones, el cual debe ser expresado en número entero, sin decimales.

³⁰ Consignar únicamente el porcentaje total de las obligaciones, el cual debe ser expresado en número entero, sin decimales.

³¹ Este porcentaje corresponde a la sumatoria de los porcentajes de las obligaciones de cada uno de los integrantes del consorcio.

[CONSIGNAR CIUDAD Y FECHA]

.....
Consortiado 1
Nombres, apellidos y firma del Consortiado 1
o de su Representante Legal
Tipo y N° de Documento de Identidad

.....
Consortiado 2
Nombres, apellidos y firma del Consortiado 2
o de su Representante Legal
Tipo y N° de Documento de Identidad

Importante

De conformidad con el artículo 52 del Reglamento, las firmas de los integrantes del consorcio deben ser legalizadas.

Importante para la Entidad

En caso de procedimientos bajo el sistema a suma alzada incluir el siguiente anexo:

Esta nota deberá ser eliminada una vez culminada la elaboración de las bases

ANEXO N° 6

OFERTA ECONÓMICA

ÍTEM N° [INDICAR NÚMERO]

Señores

COMITÉ DE SELECCION

ADJUDICACIÓN SIMPLIFICADA N°18-2023-GRA-SRCH – PRIMERA CONVOCATORIA

Presente.-

Es grato dirigirme a usted, para hacer de su conocimiento que, de acuerdo con las bases, mi oferta económica es la siguiente:

CONCEPTO	OFERTA ECONÓMICA
TOTAL	

La oferta económica [CONSIGNAR LA MONEDA DE LA CONVOCATORIA] incluye todos los tributos, seguros, transporte, inspecciones, pruebas y, de ser el caso, los costos laborales conforme a la legislación vigente, así como cualquier otro concepto que pueda tener incidencia sobre el costo del servicio de consultoría a contratar; excepto la de aquellos postores que gocen de alguna exoneración legal, no incluirán en su oferta económica los tributos respectivos.

[CONSIGNAR CIUDAD Y FECHA]

.....
**Firma, Nombres y Apellidos del postor o
Representante legal o común, según corresponda**

Importante

- El postor debe consignar el monto total de la oferta económica, sin perjuicio, que de resultar favorecido con la buena pro, presente el detalle de precios unitarios y la estructura de costos para la perfeccionamiento del contrato.*
- El postor que goce de alguna exoneración legal, debe indicar que su oferta no incluye el tributo materia de la exoneración, debiendo incluir el siguiente texto:*

“Mi oferta no incluye [CONSIGNAR EL TRIBUTO MATERIA DE LA EXONERACIÓN]”.

Importante para la Entidad

- En caso de procedimientos según relación de ítems, consignar lo siguiente:
“El postor debe presentar su oferta económica en documentos independientes, en los ítems que se presente”.*
- En caso de contrataciones que conlleven la ejecución de prestaciones accesorias, consignar lo*

siguiente:

“El postor debe detallar en su oferta económica, el monto correspondiente a la prestación principal y las prestaciones accesorias”.

- *Si durante la fase de actos preparatorios, las Entidades advierten que es posible la participación de proveedores que gozan del beneficio de la exoneración del IGV prevista en la Ley N° 27037, Ley de Promoción de la Inversión en la Amazonía, consignar lo siguiente:
“La oferta económica de los postores que presenten la Declaración Jurada de cumplimiento de condiciones para la aplicación de la exoneración del IGV (**Anexo N° 7**), debe encontrarse dentro de los límites del valor referencial sin IGV”.*

Incluir las disposiciones, según corresponda. Una vez culminada la elaboración de las bases, las notas que no se incorporen deben ser eliminadas.

Importante para la Entidad

En caso de procedimientos bajo el sistema a precios unitarios incluir el siguiente anexo:

Esta nota deberá ser eliminada una vez culminada la elaboración de las bases

ANEXO N° 6

OFERTA ECONÓMICA

ÍTEM N° [INDICAR NÚMERO]

Señores

COMITÉ DE SELECCION

ADJUDICACIÓN SIMPLIFICADA N°18-2023-GRA-SRCH – PRIMERA CONVOCATORIA

Presente.-

Es grato dirigirme a usted, para hacer de su conocimiento que, de acuerdo con las bases, mi oferta económica es la siguiente:

CONCEPTO	PRECIO UNITARIO	OFERTA ECONÓMICA
TOTAL		

La oferta económica [CONSIGNAR LA MONEDA DE LA CONVOCATORIA] incluye todos los tributos, seguros, transporte, inspecciones, pruebas y, de ser el caso, los costos laborales conforme a la legislación vigente, así como cualquier otro concepto que pueda tener incidencia sobre el costo del servicio de consultoría a contratar; excepto la de aquellos postores que gocen de alguna exoneración legal, no incluirán en su oferta económica los tributos respectivos.

[CONSIGNAR CIUDAD Y FECHA]

.....
**Firma, Nombres y Apellidos del postor o
Representante legal o común, según corresponda**

Importante

- *El postor debe consignar los precios unitarios y subtotales de su oferta económica.*
- *El postor que goce de alguna exoneración legal, debe indicar que su oferta no incluye el tributo materia de la exoneración, debiendo incluir el siguiente texto:*

“Mi oferta no incluye [CONSIGNAR EL TRIBUTO MATERIA DE LA EXONERACIÓN]”.

Importante para la Entidad

- *En caso de procedimientos según relación de ítems, consignar lo siguiente:
“El postor debe presentar su oferta económica en documentos independientes, en los ítems que se presente”.*
- *En caso de contrataciones que conllevan la ejecución de prestaciones accesorias, consignar lo siguiente:
“El postor debe detallar en su oferta económica, el monto correspondiente a la prestación principal y las prestaciones accesorias”.*

- *Si durante la fase de actos preparatorios, las Entidades advierten que es posible la participación de proveedores que gozan del beneficio de la exoneración del IGV prevista en la Ley N° 27037, Ley de Promoción de la Inversión en la Amazonía, consignar lo siguiente:
“La oferta económica de los postores que presenten la Declaración Jurada de cumplimiento de condiciones para la aplicación de la exoneración del IGV (**Anexo N° 7**), debe encontrarse dentro de los límites del valor referencial sin IGV”.*

Incluir las disposiciones, según corresponda. Una vez culminada la elaboración de las bases, las notas que no se incorporen deben ser eliminadas

Importante para la Entidad

En caso de procedimientos bajo el sistema de tarifas incluir el siguiente anexo:

Esta nota deberá ser eliminada una vez culminada la elaboración de las bases

ANEXO N° 6

OFERTA ECONÓMICA

ÍTEM N° [INDICAR NÚMERO]

Señores

COMITÉ DE SELECCION

ADJUDICACIÓN SIMPLIFICADA N°18-2023-GRA-SRCH – PRIMERA CONVOCATORIA

Presente.-

Es grato dirigirme a usted, para hacer de su conocimiento que, de acuerdo con las bases, mi oferta económica es la siguiente:

DESCRIPCIÓN DEL OBJETO	N° DE PERIODOS DE TIEMPO ³²	PERIODO O UNIDAD DE TIEMPO DE LA TARIFA ³³	TARIFA UNITARIA OFERTADA ³⁴	TOTAL OFERTA ECONÓMICA

Importante para la Entidad

En el caso de supervisión de obras, cuando se haya previsto que las actividades comprenden además la liquidación del contrato de obra, se debe reemplazar por la tabla siguiente:

DESCRIPCIÓN DEL OBJETO	N° DE PERIODOS DE TIEMPO ³⁵	PERIODO O UNIDAD DE TIEMPO ³⁶	TARIFA UNITARIA OFERTADA ³⁷	TOTAL OFERTA ECONÓMICA
<i>Supervisión de obra</i>				
<i>Liquidación de obra</i>				

Incluir o eliminar, según corresponda

³² Número estimado de días, meses, entre otros de la ejecución de la prestación, según lo establecido en las bases.

³³ Día, mes, entre otros, según lo establecido en las bases.

³⁴ El postor formula su oferta proponiendo una tarifa fija en base al periodo o unidad de tiempo establecida en las bases.

³⁵ Número estimado de días, meses, entre otros de la ejecución de la prestación, según lo establecido en las bases.

³⁶ Día, mes, entre otros, según lo establecido en las bases.

³⁷ El postor formula su oferta proponiendo una tarifa fija en base al periodo o unidad de tiempo establecida en las bases.

La oferta económica [CONSIGNAR LA MONEDA DE LA CONVOCATORIA] incluye todos los tributos, seguros, transporte, inspecciones, pruebas y, de ser el caso, los costos laborales conforme a la legislación vigente, así como cualquier otro concepto que pueda tener incidencia sobre el costo del servicio de consultoría a contratar; excepto la de aquellos postores que gocen de alguna exoneración legal, no incluirán en su oferta económica los tributos respectivos.

[CONSIGNAR CIUDAD Y FECHA]

.....
**Firma, Nombres y Apellidos del postor o
Representante legal o común, según corresponda**

Importante

- *El postor que goce de alguna exoneración legal, debe indicar que su oferta no incluye el tributo materia de la exoneración, debiendo incluir el siguiente texto:*

“Mi oferta no incluye [CONSIGNAR EL TRIBUTO MATERIA DE LA EXONERACIÓN]”.

Importante para la Entidad

- *En caso de procedimientos según relación de ítems, consignar lo siguiente:
“El postor debe presentar su oferta económica en documentos independientes, en los ítems que se presente”.*
- *En caso de contrataciones que conlleven la ejecución de prestaciones accesorias, consignar lo siguiente:
“El postor debe detallar en su oferta económica, el monto correspondiente a la prestación principal y las prestaciones accesorias”.*
- *Si durante la fase de actos preparatorios, las Entidades advierten que es posible la participación de proveedores que gozan del beneficio de la exoneración del IGV prevista en la Ley N° 27037, Ley de Promoción de la Inversión en la Amazonía, consignar lo siguiente:
“La oferta económica de los postores que presenten la Declaración Jurada de cumplimiento de condiciones para la aplicación de la exoneración del IGV (**Anexo N° 7**), debe encontrarse dentro de los límites del valor referencial sin IGV”.*

Incluir las disposiciones, según corresponda. Una vez culminada la elaboración de las bases, las notas que no se incorporen deben ser eliminadas

Importante para la Entidad

Si durante la fase de actos preparatorios, las Entidades advierten que es posible la participación de proveedores que gozan del beneficio de la exoneración del IGV prevista en la Ley N° 27037, Ley de Promoción de la Inversión en la Amazonía, incluir el siguiente anexo:

Esta nota deberá ser eliminada una vez culminada la elaboración de las bases.

ANEXO N° 7

DECLARACIÓN JURADA DE CUMPLIMIENTO DE CONDICIONES PARA LA APLICACIÓN DE LA EXONERACIÓN DEL IGV

Señores

COMITÉ DE SELECCION

ADJUDICACIÓN SIMPLIFICADA N°18-2023-GRA-SRCH – PRIMERA CONVOCATORIA

Presente.-

Mediante el presente el suscrito, postor y/o Representante Legal de [CONSIGNAR EN CASO DE SER PERSONA JURÍDICA], declaro bajo juramento que gozo del beneficio de la exoneración del IGV previsto en la Ley N° 27037, Ley de Promoción de la Inversión en la Amazonía, dado que cumplo con las condiciones siguientes:

- 1.- Que el domicilio fiscal de la empresa³⁸ se encuentra ubicada en la Amazonía y coincide con el lugar establecido como sede central (donde tiene su administración y lleva su contabilidad);
- 2.- Que la empresa se encuentra inscrita en las Oficinas Registrales de la Amazonía (exigible en caso de personas jurídicas);
- 3.- Que, al menos el setenta por ciento (70%) de los activos fijos de la empresa se encuentran en la Amazonía; y
- 4.- Que la empresa no presta servicios fuera de la Amazonía.

[CONSIGNAR CIUDAD Y FECHA]

.....
Firma, Nombres y Apellidos del postor o Representante legal, según corresponda

Importante

Cuando se trate de consorcios, esta declaración jurada será presentada por cada uno de los integrantes del consorcio, salvo que se trate de consorcios con contabilidad independiente, en cuyo caso debe ser suscrita por el representante común, debiendo indicar su condición de consorcio con contabilidad independiente y el número de RUC del consorcio.

³⁸ En el artículo 1 del "Reglamento de las Disposiciones Tributarias contenidas en la Ley de Promoción de la Inversión en la Amazonía" se define como "empresa" a las "Personas naturales, sociedades conyugales, sucesiones indivisas y personas consideradas jurídicas por la Ley del Impuesto a la Renta, generadoras de rentas de tercera categoría, ubicadas en la Amazonía. Las sociedades conyugales son aquéllas que ejerzan la opción prevista en el Artículo 16 de la Ley del Impuesto a la Renta."

ANEXO N° 8

EXPERIENCIA DEL POSTOR EN LA ESPECIALIDAD

Señores
COMITÉ DE SELECCION
ADJUDICACIÓN SIMPLIFICADA N°18-2023-GRA-SRCH – PRIMERA CONVOCATORIA
Presente.-

Mediante el presente, el suscrito detalla la siguiente EXPERIENCIA EN LA ESPECIALIDAD:

Nº	CLIENTE	OBJETO DEL CONTRATO	Nº CONTRATO / O/S / COMPROBANTE DE PAGO	FECHA DEL CONTRATO O CP ³⁹	FECHA DE LA CONFORMIDAD DE SER EL CASO ⁴⁰	EXPERIENCIA PROVENIENTE ⁴¹ DE:	MONEDA	IMPORTE ⁴²	TIPO DE CAMBIO VENTA ⁴³	MONTO FACTURADO ACUMULADO ⁴⁴
1										
2										
3										

³⁹ Se refiere a la fecha de suscripción del contrato, de la emisión de la Orden de Servicios o de cancelación del comprobante de pago, según corresponda.

⁴⁰ Únicamente, cuando la fecha del perfeccionamiento del contrato, sea previa a los diez (10) años anteriores a la fecha de presentación de ofertas, caso en el cual el postor debe acreditar que la conformidad se emitió dentro de dicho periodo.

⁴¹ Si el titular de la experiencia no es el postor, consignar si dicha experiencia corresponde a la matriz en caso que el postor sea sucursal, o fue transmitida por reorganización societaria, debiendo acompañar la documentación sustentatoria correspondiente. Al respecto, según la Opinión N° 216-2017/DTN *“Considerando que la sociedad matriz y la sucursal constituyen la misma persona jurídica, la sucursal puede acreditar como suya la experiencia de su matriz”*. Del mismo modo, según lo previsto en la Opinión N° 010-2013/DTN, *“... en una operación de reorganización societaria que comprende tanto una fusión como una escisión, la sociedad resultante podrá acreditar como suya la experiencia de la sociedad incorporada o absorbida, que se extingue producto de la fusión; asimismo, si en virtud de la escisión se transfiere un bloque patrimonial consistente en una línea de negocio completa, la sociedad resultante podrá acreditar como suya la experiencia de la sociedad escindida, correspondiente a la línea de negocio transmitida. De esta manera, la sociedad resultante podrá emplear la experiencia transmitida, como consecuencia de la reorganización societaria antes descrita, en los futuros procesos de selección en los que participe”*.

⁴² Se refiere al monto del contrato ejecutado incluido adicionales y reducciones, de ser el caso.

⁴³ El tipo de cambio venta debe corresponder al publicado por la SBS correspondiente a la fecha de suscripción del contrato, de la emisión de la Orden de Servicios o de cancelación del comprobante de pago, según corresponda.

⁴⁴ Consignar en la moneda establecida en las bases.

Nº	CLIENTE	OBJETO DEL CONTRATO	Nº CONTRATO / O/S / COMPROBANTE DE PAGO	FECHA DEL CONTRATO O CP ³⁹	FECHA DE LA CONFORMIDAD DE SER EL CASO ⁴⁰	EXPERIENCIA PROVENIENTE ⁴¹ DE:	MONEDA	IMPORTE ⁴²	TIPO DE CAMBIO VENTA ⁴³	MONTO FACTURADO ACUMULADO ⁴⁴
4										
5										
6										
7										
8										
9										
10										
...										
20										
TOTAL										

[CONSIGNAR CIUDAD Y FECHA]

.....
Firma, Nombres y Apellidos del postor o
Representante legal o común, según corresponda

ANEXO N° 9

DECLARACIÓN JURADA (NUMERAL 49.4 DEL ARTÍCULO 49 DEL REGLAMENTO)

Señores

COMITÉ DE SELECCION

ADJUDICACIÓN SIMPLIFICADA N°18-2023-GRA-SRCH – PRIMERA CONVOCATORIA

Presente.-

Mediante el presente el suscrito, postor y/o Representante Legal de [CONSIGNAR EN CASO DE SER PERSONA JURÍDICA], declaro que la experiencia que acredito de la empresa [CONSIGNAR LA DENOMINACIÓN DE LA PERSONA JURÍDICA] como consecuencia de una reorganización societaria, no se encuentra en el supuesto establecido en el numeral 49.4 del artículo 49 del Reglamento.

[CONSIGNAR CIUDAD Y FECHA]

.....
**Firma, Nombres y Apellidos del postor o
Representante legal, según corresponda**

Importante

A efectos de cautelar la veracidad de esta declaración, el postor puede verificar la información de la Relación de Proveedores Sancionados por el Tribunal de Contrataciones del Estado con Sanción Vigente en <http://portal.osce.gob.pe/rnp/content/relación-de-proveedores-sancionados>.

También le asiste dicha facultad al órgano encargado de las contrataciones o al órgano de la Entidad al que se le haya asignado la función de verificación de la oferta presentada por el postor ganador de la buena pro.

Importante para la Entidad

En el caso de contratación de servicios consultoría de obra que se presten fuera de la provincia de Lima y Callao, cuyo valor referencial no supere los doscientos mil Soles (S/ 200,000.00) o en procedimientos de selección según relación de ítems cuando algún ítem no supere dicho monto, se debe considerar el siguiente anexo:

Esta nota deberá ser eliminada una vez culminada la elaboración de las bases.

ANEXO N° 10

**SOLICITUD DE BONIFICACIÓN DEL DIEZ POR CIENTO (10%) POR SERVICIOS PRESTADOS FUERA DE LA PROVINCIA DE LIMA Y CALLAO
(DE SER EL CASO, SOLO PRESENTAR ESTA SOLICITUD EN EL ÍTEM [INCLUIR EN CASO CORRESPONDA, EN PROCEDIMIENTOS POR RELACIÓN DE ÍTEMS, CONSIGNANDO EL N° DEL ÍTEM O ÍTEMS CUYO VALOR REFERENCIAL NO SUPERA LOS DOSCIENTOS MIL SOLES (S/ 200,000.00)])**

Señores

COMITÉ DE SELECCION

ADJUDICACIÓN SIMPLIFICADA N°18-2023-GRA-SRCH – PRIMERA CONVOCATORIA

Presente.-

Mediante el presente el suscrito, postor y/o Representante Legal de [CONSIGNAR EN CASO DE SER PERSONA JURÍDICA], solicito la asignación de la bonificación del diez por ciento (10%) sobre el puntaje total en [EN EL CASO DE PROCEDIMIENTOS DE SELECCIÓN SEGÚN RELACIÓN DE ÍTEMS, CONSIGNAR EL ÍTEM O ÍTEMS, SEGÚN CORRESPONDA, EN LOS QUE SE SOLICITA LA BONIFICACIÓN] debido a que el domicilio de mi representada se encuentra ubicado en la provincia o provincia colindante donde se ejecuta la prestación.

[CONSIGNAR CIUDAD Y FECHA]

.....
Firma, Nombres y Apellidos del postor o Representante legal, según corresponda

Importante

- Para asignar la bonificación, el órgano encargado de las contrataciones o el comité de selección, según corresponda, verifica el domicilio consignado por el postor en el Registro Nacional de Proveedores (RNP).*
- Para que el postor pueda acceder a la bonificación, debe cumplir con las condiciones establecidas en el literal f) del artículo 50 del Reglamento.*

Importante

Cuando se trate de consorcios, la declaración jurada es la siguiente:

ANEXO N° 10

**SOLICITUD DE BONIFICACIÓN DEL DIEZ POR CIENTO (10%) POR SERVICIOS PRESTADOS FUERA DE LA PROVINCIA DE LIMA Y CALLAO
(DE SER EL CASO, SOLO PRESENTAR ESTA SOLICITUD EN EL ÍTEM [INCLUIR EN CASO CORRESPONDA, EN PROCEDIMIENTOS POR RELACIÓN DE ÍTEMS, CONSIGNANDO EL N° DEL ÍTEM O ÍTEMS CUYO VALOR REFERENCIAL NO SUPERA LOS DOSCIENTOS MIL SOLES (S/ 200,000.00)])**

Señores

COMITÉ DE SELECCION

ADJUDICACIÓN SIMPLIFICADA N°18-2023-GRA-SRCH – PRIMERA CONVOCATORIA

Presente.-

Mediante el presente el que se suscribe, [.....], representante común del consorcio [CONSIGNAR EL NOMBRE DEL CONSORCIO], solicito la asignación de la bonificación del diez por ciento (10%) sobre el puntaje total en [CONSIGNAR EL ÍTEM O ÍTEMS, SEGÚN CORRESPONDA, EN LOS QUE SE SOLICITA LA BONIFICACIÓN] debido a que los domicilios de todos los integrantes del consorcio se encuentran ubicados en la provincia o provincias colindantes donde se ejecuta la prestación.

[CONSIGNAR CIUDAD Y FECHA]

.....
**Firma, Nombres y Apellidos del representante
común del consorcio**

Importante

- Para asignar la bonificación, el órgano encargado de las contrataciones o el comité de selección, según corresponda, verifica el domicilio consignado de los integrantes del consorcio, en el Registro Nacional de Proveedores (RNP).*
- Para que un consorcio pueda acceder a la bonificación, cada uno de sus integrantes debe cumplir con las condiciones establecidas en el literal f) del artículo 50 del Reglamento.*

ANEXO N° 11

SOLICITUD DE BONIFICACIÓN DEL CINCO POR CIENTO (5%) POR TENER LA CONDICIÓN DE MICRO Y PEQUEÑA EMPRESA

Señores

COMITÉ DE SELECCION

ADJUDICACIÓN SIMPLIFICADA N°18-2023-GRA-SRCH – PRIMERA CONVOCATORIA

Presente.-

Mediante el presente el suscrito, postor y/o Representante legal de [CONSIGNAR EN CASO DE SER PERSONA JURÍDICA], solicito la asignación de la bonificación del cinco por ciento (5%) sobre el puntaje total obtenido, debido a que mi representada cuenta con la condición de micro y pequeña empresa.

[CONSIGNAR CIUDAD Y FECHA]

.....
**Firma, Nombres y Apellidos del postor o
Representante legal o común, según corresponda**

Importante

- *Para asignar la bonificación, el órgano encargado de las contrataciones o comité de selección, según corresponda, verifica la página web del Ministerio de Trabajo y Promoción del Empleo en la sección consulta de empresas acreditadas en el REMYPE en el link <http://www2.trabajo.gob.pe/servicios-en-linea-2-2/>.*
- *Para que un consorcio pueda acceder a la bonificación, cada uno de sus integrantes debe cumplir con la condición de micro y pequeña empresa.*