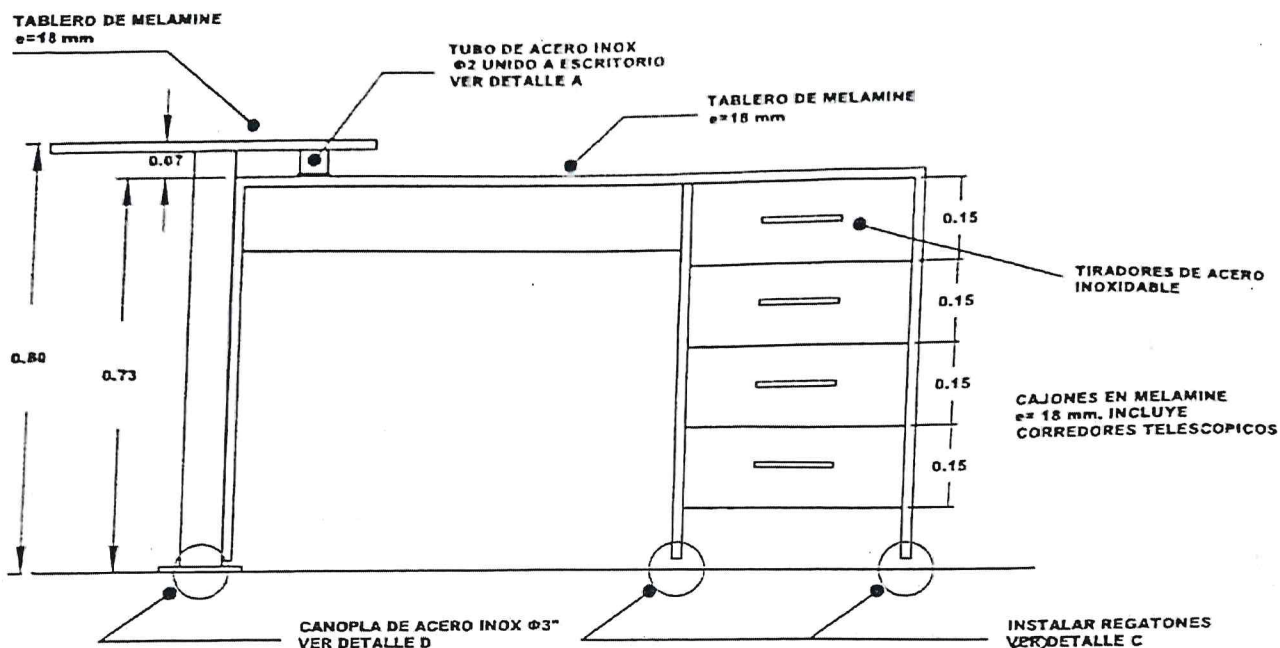


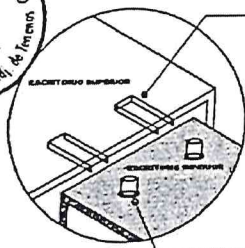
ESCRITORIO GERENCIAL E1

-319-

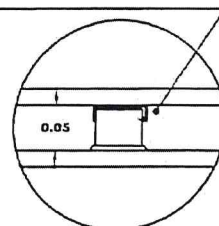


ELEVACIÓN LATERAL

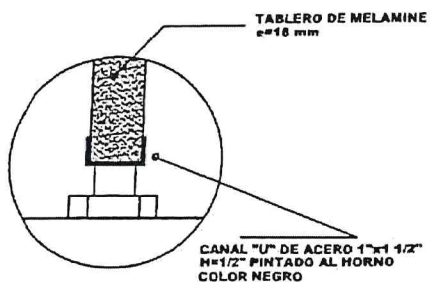
Ing. Edgar J. Aguirre Avalos
ING. CIVIL
CIP: 77412



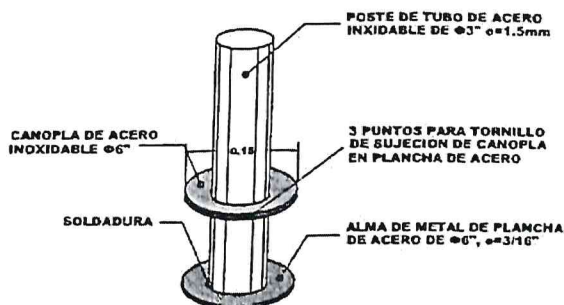
ISOMETRIA DE DETALLE A



DETALLE A ESCALA 1/2



DETALLE C REGATON ESCALA 1/0.5



DETALLE D BASE CANOPLA ESCALA 1/2.5

GOBIERNO REGIONAL DE LA LIBERTAD - GERENCIA DE ADJUDICACION Y TITULACION DE TERRENOS

GERENTE
JOSE SARATE LETYA
CONSEJEROS
ING. OSCAR JESUS AGUIRRE AVALOS
PROYECTISTA
ING. AMN CARLOS LLAVE RODRIGUEZ

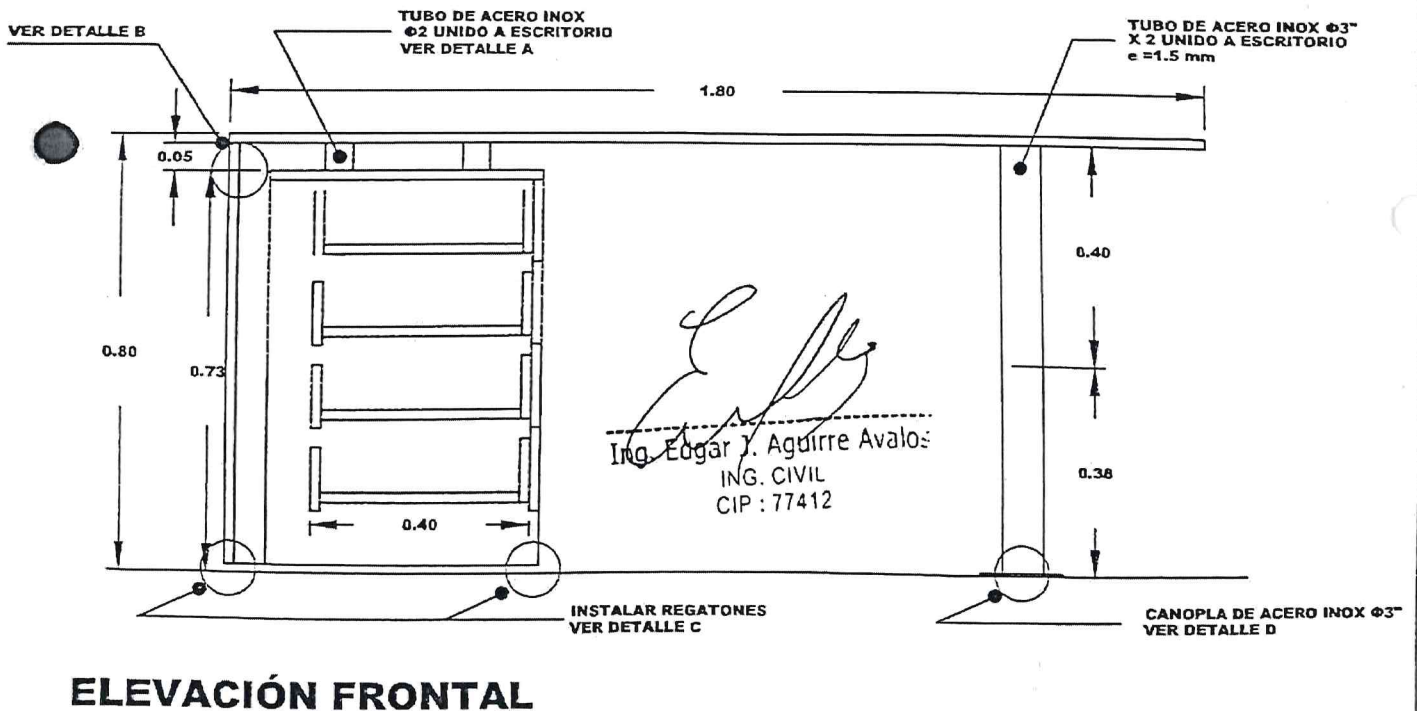
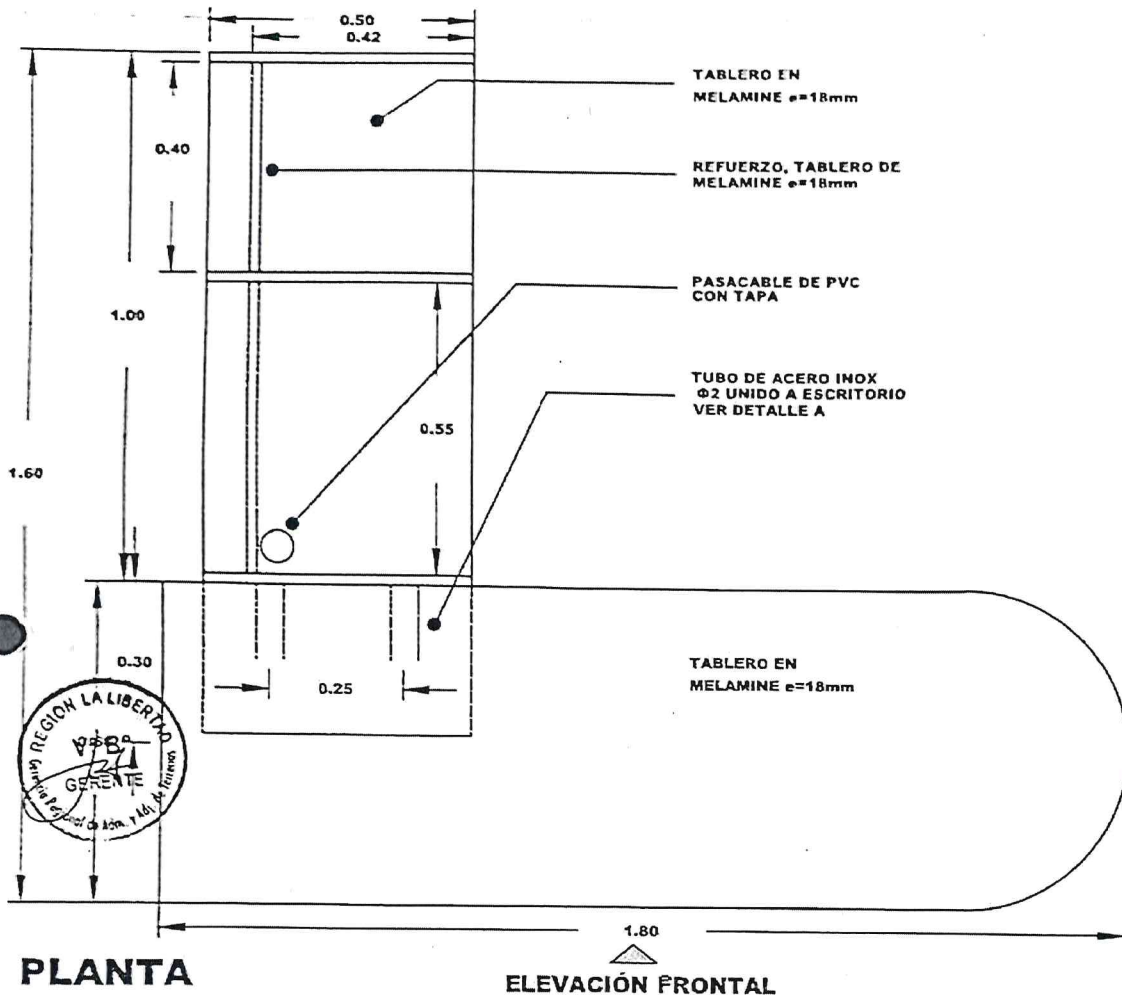
PROYECTO:
"MEJORAMIENTO DEL SERVICIO DE CATASTRO, TITULACIÓN Y REGISTRO
DE PREDIOS RURALES EN 4 DISTRITOS DE LA PROVINCIA DE PATAZ,
REGION LA LIBERTAD"

PLANO:
FICHA TECNICA
ESCRITORIO GERENCIAL
E.A.B. ING. JOLIE I. BARRERA PRIMA 11/04/11

LAMINA
M1B

ESCRITORIO GERENCIAL E1

- 316 -



GOBIERNO REGIONAL DE LA LIBERTAD - GERENCIA DE ADJUDICACION Y TITULACION DE TERRENOS

GERENTE:
JOSE ZARATE LEYVA
CONSIGNATOR:
ING. EDGAR J. AGUIRRE AVALOS
PROYECTISTA:
ING. JUAN CARLOS LLAVE RODRIGUEZ

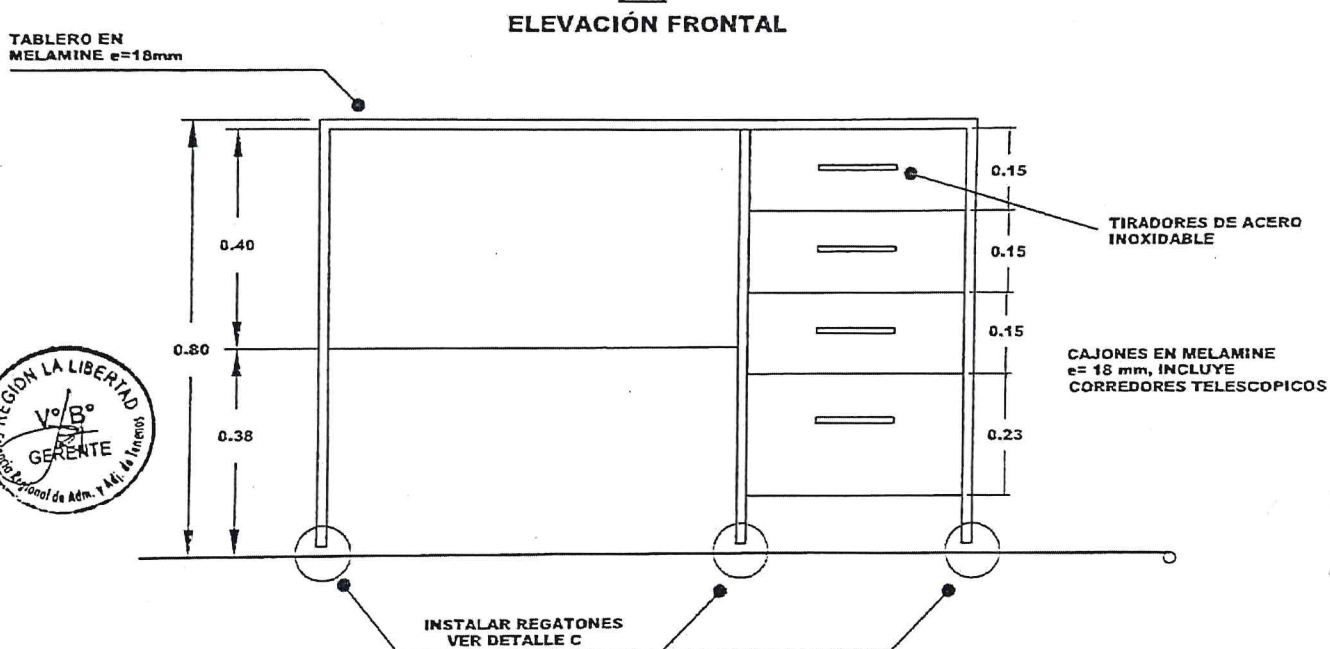
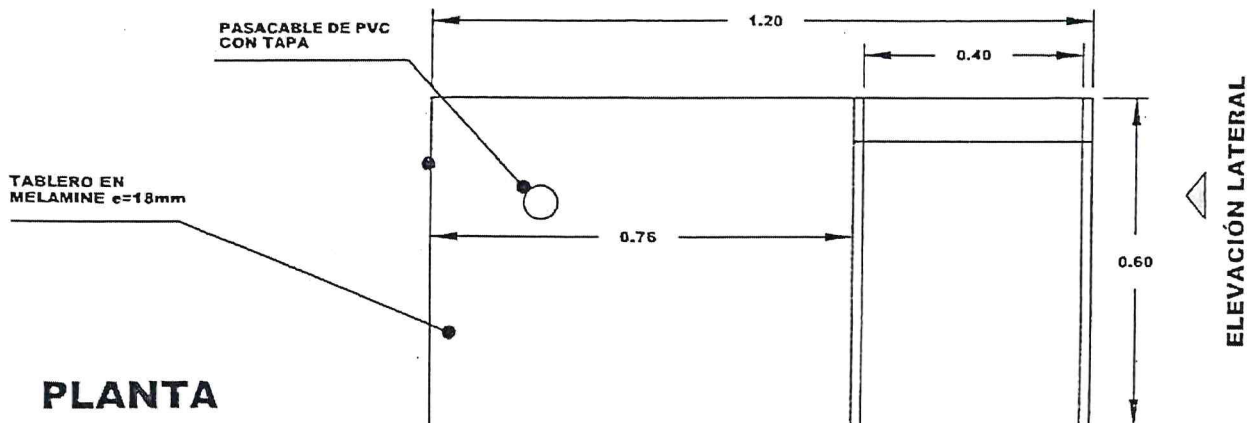
PROYECTO:
"MEJORAMIENTO DEL SERVICIO DE CATASTRO, TITULACION Y REGISTRO
DE PRECIOS RURALES EN 4 DISTRITOS DE LA PROVINCIA DE PATATE,
REGION LA LIBERTAD"

PLANO:
FICHA TECNICA
ESCRITORIO GERENCIAL
C.A.N. ING. JCLL - BPO. MEDICABA / FECHA: 11-31


LAMINA:
M1A

ESCRITORIO EJECUTIVO E2

-315-



ELEVACIÓN FRONTAL



Ing. Edgar J. Aguirre Avalos
ING. CIVIL
CIP : 77412

ELEVACIÓN LATERAL

GOBIERNO REGIONAL DE LA LIBERTAD - GERENCIA DE ADJUDICACION Y TITULACION DE TERRENOS

DISEÑO:
JOSE ZARATE LEYVA
CONSULTOR
ING. EDGAR JESUS AGUIRRE AVALOS
PROYECTISTA
ING. JUAN CARLOS LLAVE RODRIGUEZ

PROYECTO I
"MEJORAMIENTO DEL SERVICIO DE CATASTRO, TITULACIÓN Y REGISTRO DE PREDIOS RURALES EN 4 DISTRITOS DE LA PROVINCIA DE PATAZ, REGION LA LIBERTAD"

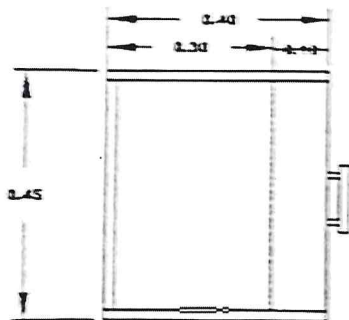
PLANO :
FICHA TECNICA
ESCRITORIO EJECUTIVO
C.A. INGENIERIA JOLLE - BDO. BANCABA - PUNTA / 1421

LAMINA :
M2

ESTANTE ARCHIVADOR A2

-312-

TABLERO DE MELAMINE
c=13 mm



ELEVACION LATERAL
PLANTA

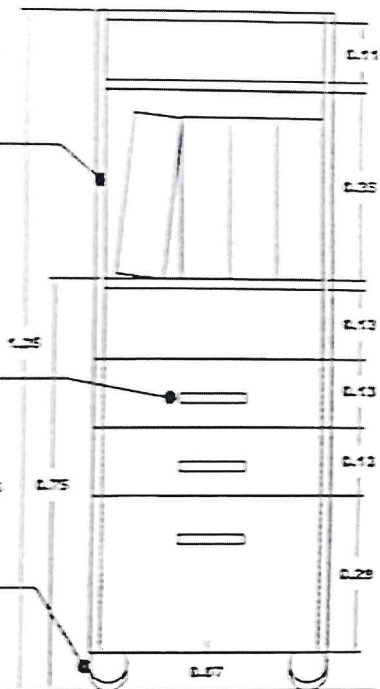
ELEVACION FRONTAL

TABLERO DE MELAMINE
c=13 mm

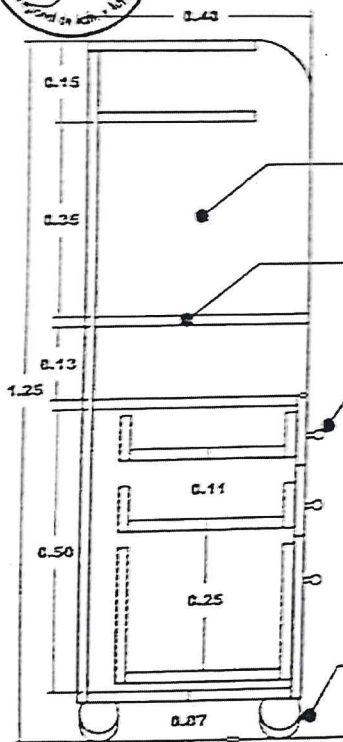
TIRADORES DE ACERO

CLAVES EN MELAMINE
c=13 mm, INCLUYE
CORREDORES TELESCOPICOS

GARRUCHA CON FRENO



ELEVACION FRONTAL



TABLERO DE MELAMINE
c=13 mm

TABLEROS HORIZONTALES
EN MELAMINE

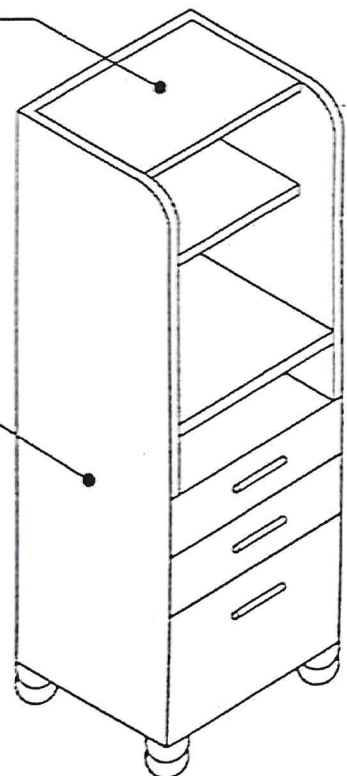
TIRADORES DE ACERO

GARRUCHA CON FRENO

ELEVACION LATERAL

TABLERO DE MELAMINE
c=13 mm

TABLERO DE MELAMINE
c=13 mm



ISOMETRIA

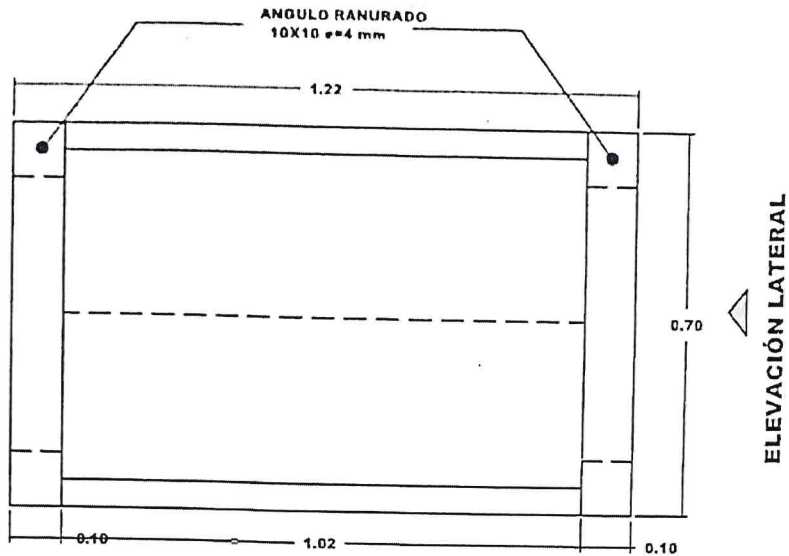
Ing. Edgar J. Aguirre Avalos
ING. CIVIL
CIP: 77412

GOBIERNO REGIONAL DE LA LIBERTAD - GERENCIA DE ADJUDICACION Y TITULACION DE TERRENOS

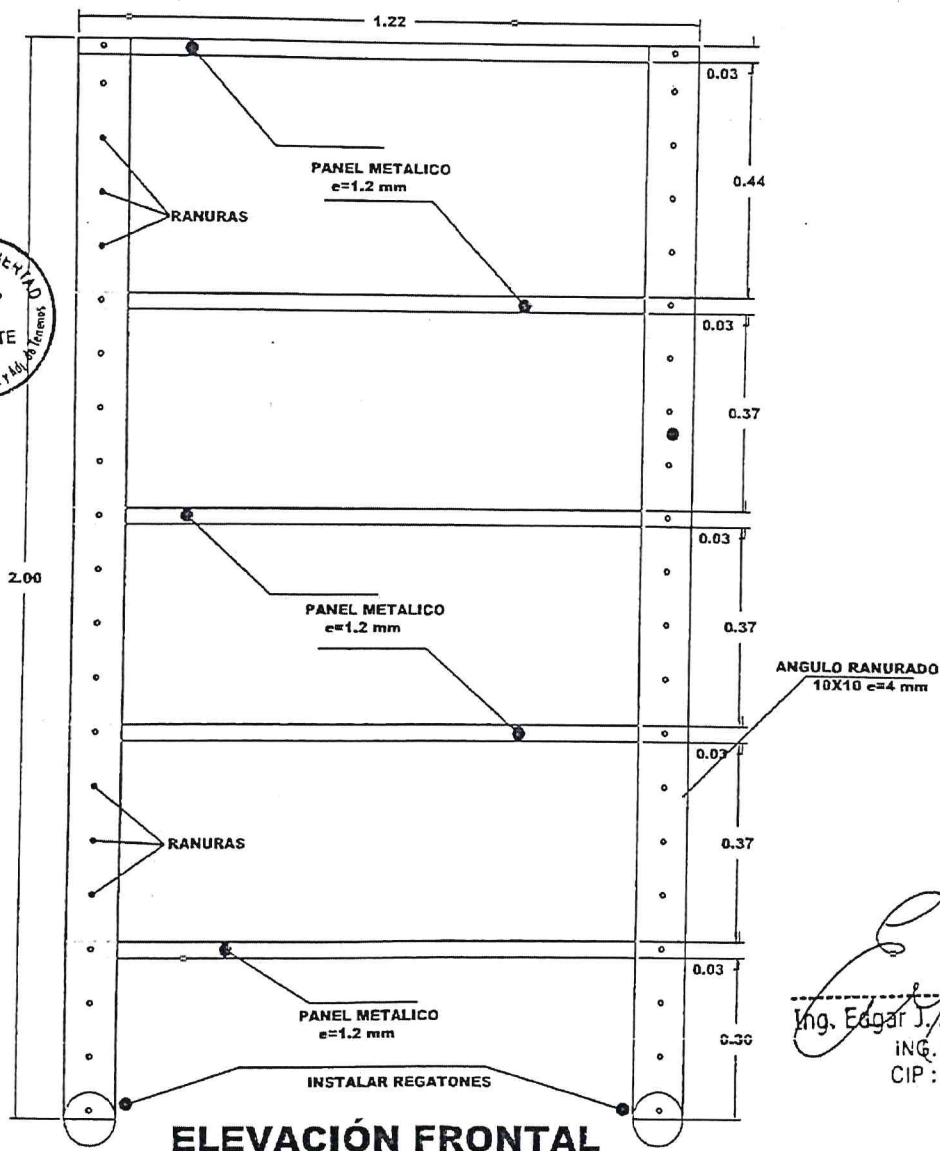
<p>GERENTE: DRA. JARAYE LETYA COORDINADOR: DRA. ROSA JIMENEZ AGUIRRE BUSTOS PROYECTISTA: DRA. JUAN CARLOS LLAVE RODRIGUEZ</p>	<p>PROYECTO: "MEJORAMIENTO DEL SERVICIO DE CATASTRO, TITULACION Y REGISTRO DE PREDIOS RURALES EN 4 DISTRITOS DE LA PROVINCIA DE PATATE, REGION LA LIBERTAD"</p>	<p>PLANO: FICHA TECNICA ESTANTE ARCHIVADOR T2</p>	<p>LAMINA: M4</p>
---	---	---	-----------------------

ESTANTE ARCHIVADOR A3

-311-



ELEVACIÓN FRONTAL



Edgar J. Aguirre Avalos
Ing. Edgar J. Aguirre Avalos
ING. CIVIL
CIP : 77412

GOBIERNO REGIONAL DE LA LIBERTAD - GERENCIA DE ADJUDICACION Y TITULACION DE TERRENOS

GERENTE:
JOSE ZARATE LEYVA
CONSEJERO:
ING. EDGAR J. AGUIRRE AVALOS
PROYECTISTA:
ING. JUAN CARLOS LLAVE RODRIGUEZ

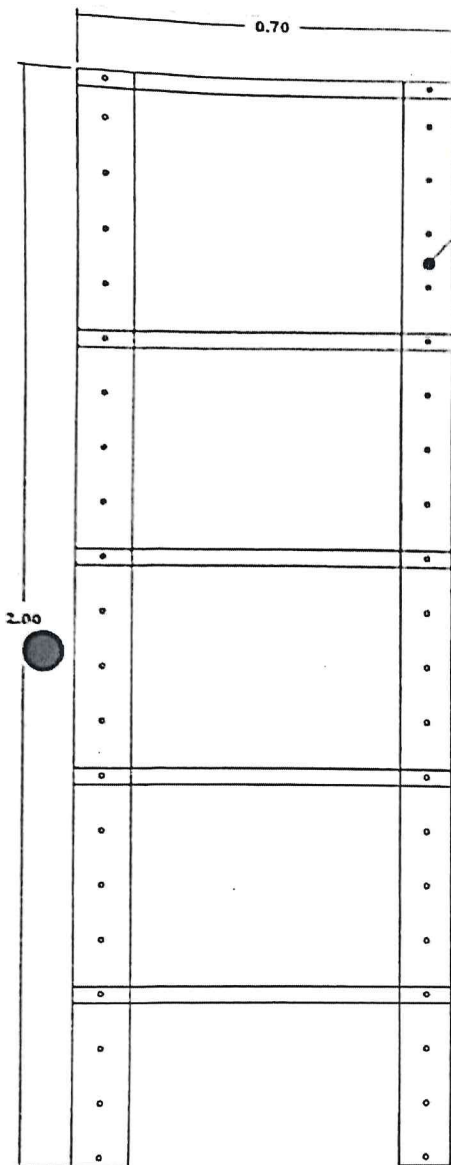
PROYECTO:
"MEJORAMIENTO DEL SERVICIO DE CATASTRO, TITULACIÓN Y REGISTRO
DE PREDIOS RURALES EN 4 DISTRITOS DE LA PROVINCIA DE PATATE,
REGION LA LIBERTAD"

PLANO:
FICHA TECNICA
ESTANTE ARCHIVADOR A3
C.A.S. ING. J. L. LLAVE RODRIGUEZ

LAMINA:
M5A

ESTANTE ARCHIVADOR A3

-230-

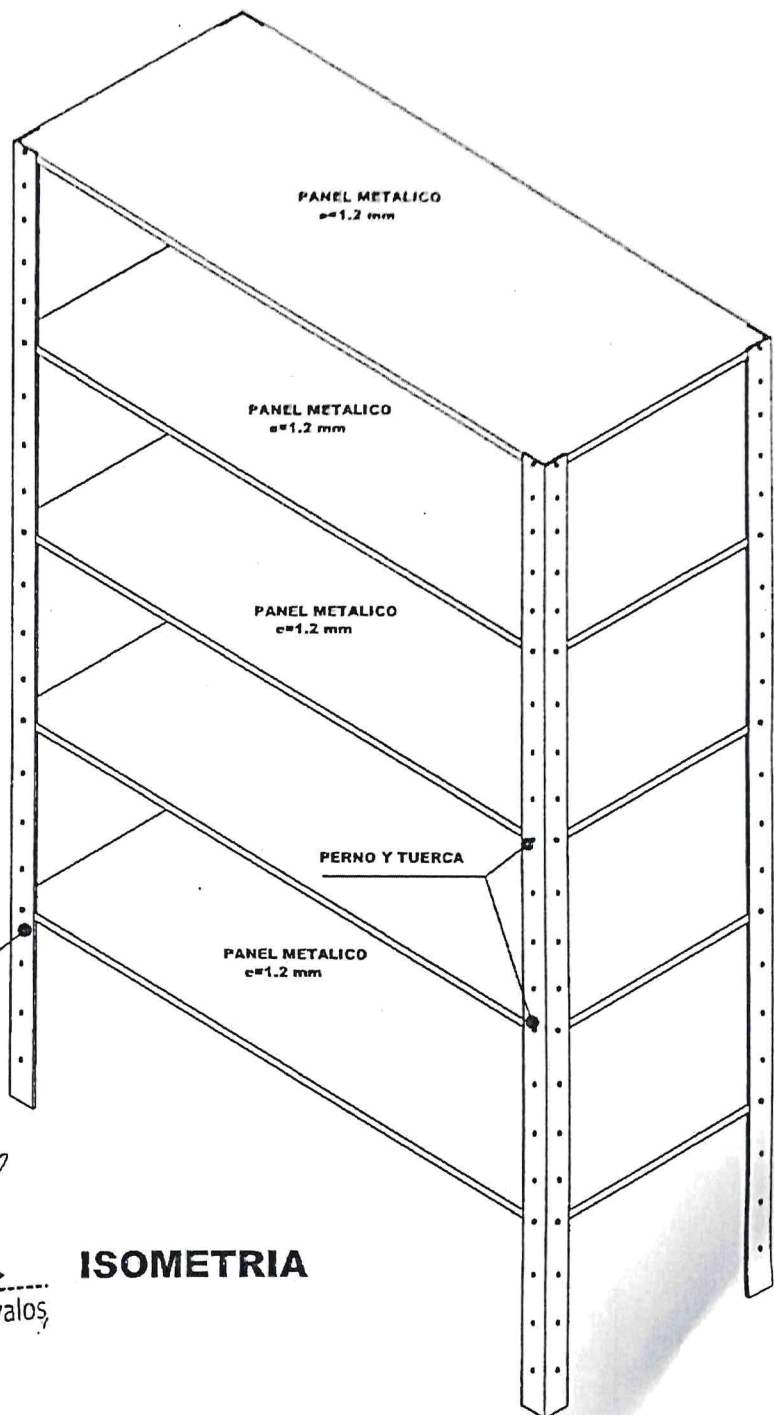


LEVACIÓN LATERAL



ANGULO RANURADO
10X10 e=4 mm

ANGULO RANURADO
10X10 e=4 mm



ISOMETRIA

Ing. Edgar J. Aguirre Avalos
ING. CIVIL
CIP : 77412

GOBIERNO REGIONAL DE LA LIBERTAD - GERENCIA DE ADJUDICACION Y TITULACION DE TERRENOS

GERENTE:
JOSE ZARATE LEYVA
CONSULTOR:
ING. EDGAR JESUS AGUIRRE AVALOS
PROYECTISTA:
ING. JUAN CARLOS LLAVE RODRIGUEZ

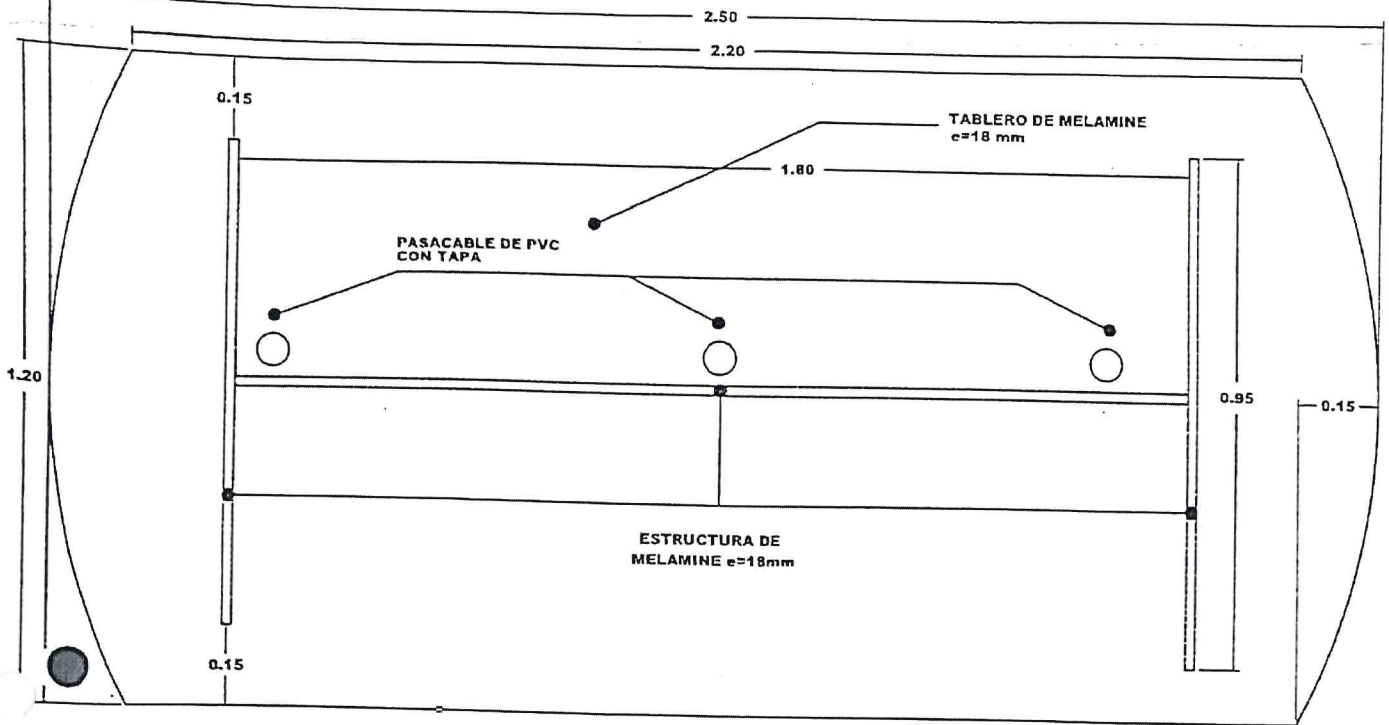
PROYECTO:
"MEJORAMIENTO DEL SERVICIO DE CATASTRO, TITULACIÓN Y REGISTRO
DE PREDIOS RURALES EN 4 DISTRITOS DE LA PROVINCIA DE PATAZ,
REGION LA LIBERTAD"

PLANO:
FICHA TECNICA
ESTANTE ARCHIVADOR T3
E.L.A. ING. JACAR / E.L.C. INDIAGRA / FECHA: 11-3-1

LAMINA
M5B

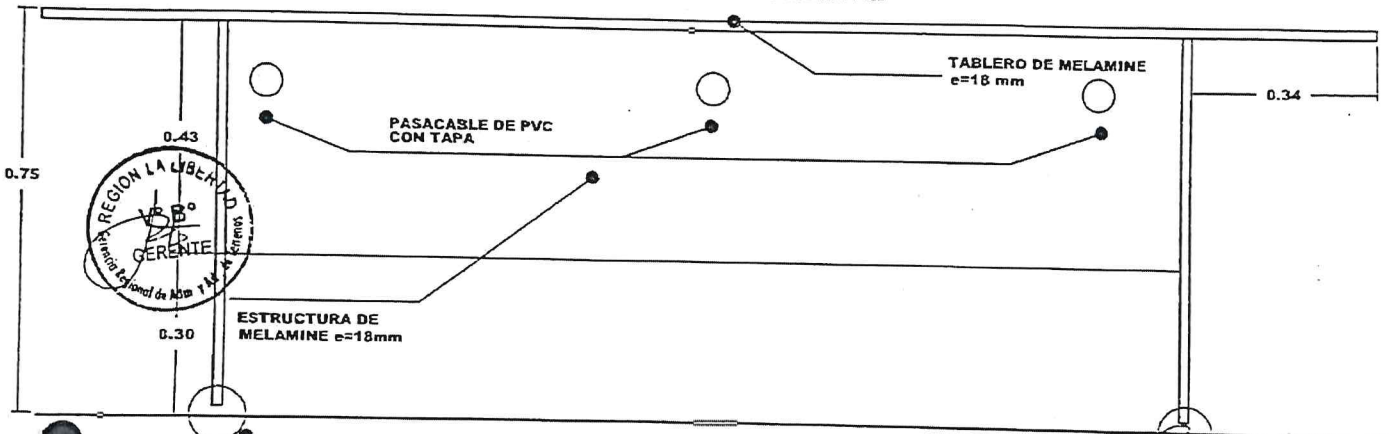
MESA DE TRABAJO M1

- 307 -

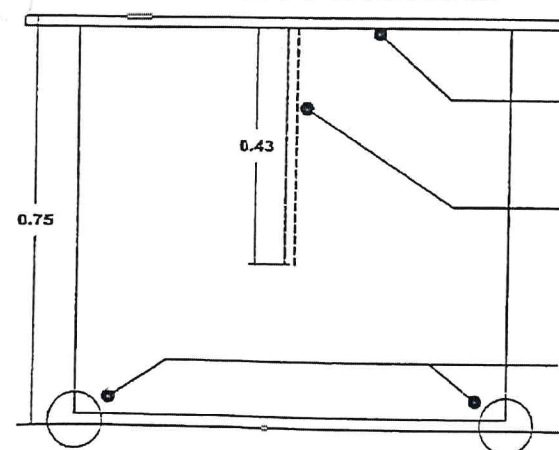


PLANTA

ELEVACIÓN FRONTAL



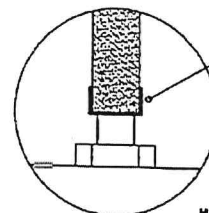
ELEVACIÓN FRONTAL



ELEVACIÓN LATERAL

INSTALAR REGATONES
VER DETALLE C

Ing. Edgar J. Aguirre Avalos
ING. CIVIL
CIP : 77412



REGATON DETALLE C
ESCALA 1/0.5

GOBIERNO REGIONAL DE LA LIBERTAD - GERENCIA DE ADJUDICACION Y TITULACION DE TERRENOS

GERENTE:
JOSE ZARATE LEYVA
CONSULTOR:
ING. EDGAR JESUS AGUIRRE AVALOS
PROYECTISTA:
ING. JUAN CARLOS LLAVE RODRIGUEZ

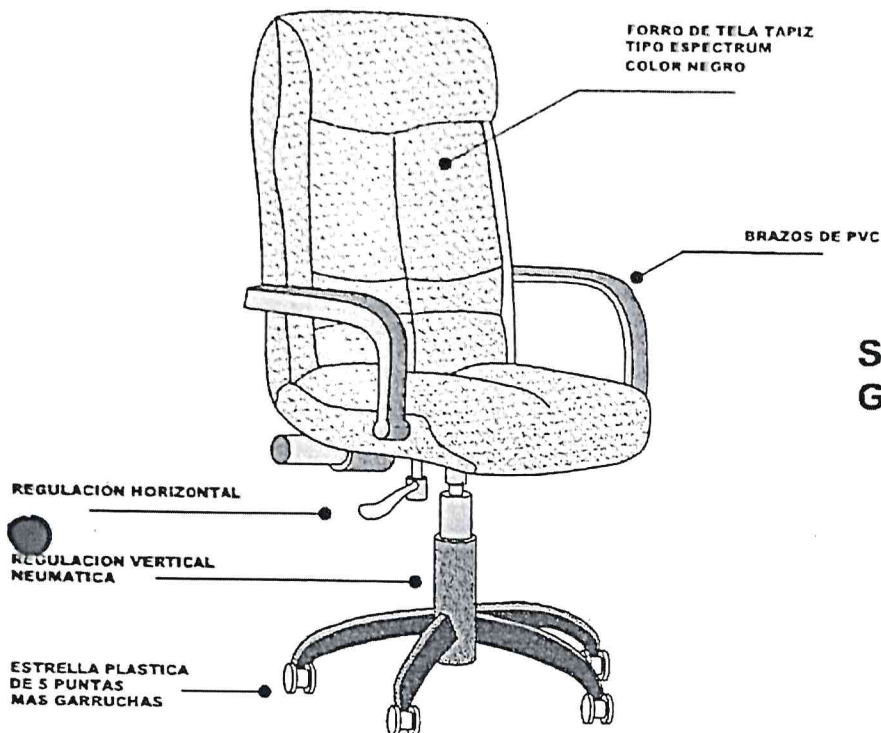
PROYECTO:
"MEJORAMIENTO DEL SERVICIO DE CATASTRO, TITULACION Y REGISTRO
DE PREDIOS RURALES EN 4 DISTRITOS DE LA PROVINCIA DE PATAZ,
REGION LA LIBERTAD"

PLANO:
FICHA TECNICA
MESA DE TRABAJO

LAMINA:
M7

SILLAS S1

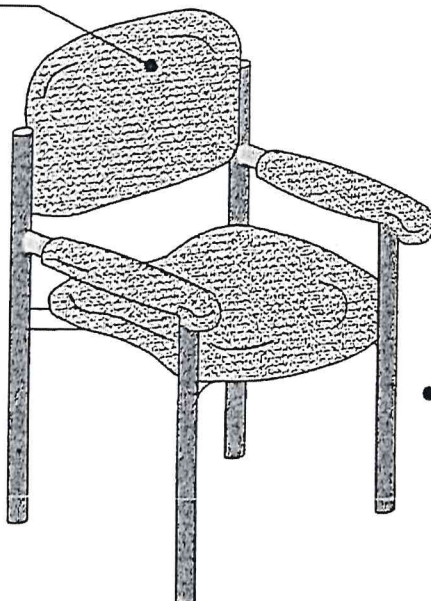
S3



SILLA GIRATORIA GERENCIAL



FORRO DE TELA TAPIZ
TIPO ESPECTRUM
COLOR NEGRO



SILLA FIJA DE METAL

E. Aguirre
Ing. Edgar J. Aguirre Avalos
ING. CIVIL
CIP : 77412

GOBIERNO REGIONAL DE LA LIBERTAD - GERENCIA DE ADJUDICACION Y TITULACION DE TERRENOS			
GERENTE: JOSE ZARATE LEYVA	PROYECTO: "MEJORAMIENTO DEL SERVICIO DE CATASTRO, TITULACIÓN Y REGISTRO DE PREDIOS RURALES EN 4 DISTRITOS DE LA PROVINCIA DE PATAZ, REGIÓN LA LIBERTAD"	PLANO: FICHA TECNICA SILLAS T1, T2, T3	LAMINA: M9
CONSULTOR: ING. EDGAR JESUS AGUIRRE AVALOS			
PROYECTISTA: ING. JUAN CARLOS LLAVE RODRIGUEZ			