



BASES ADMINISTRATIVAS DEL PROCEDIMIENTO DE CONTRATACIÓN PÚBLICA ESPECIAL PARA LA RECONSTRUCCIÓN CON CAMBIOS CONTRATACIÓN DE EJECUCIÓN DE OBRAS¹

***Aprobadas mediante Resolución Directoral N 056 -2018-RCC/DE,
modificadas por las Resoluciones Directorales N 068-2018-RCC/DE,
N°084-2018-RCC/DE, N 007-2019-RCC/DE, N°081-2019-RCC/DE N°055-
2020-ARCC/DE, y N°00064-2020-ARCC/DE***

¹ Estas bases se utilizarán para la contratación de la ejecución de obras. Para tal efecto, se deberá tener en cuenta la siguiente definición:

Obra: Construcción, reconstrucción, remodelación, mejoramiento, demolición, renovación, ampliación y habilitación de bienes inmuebles, tales como edificaciones, estructuras, excavaciones, perforaciones, carreteras, puentes, entre otros, que requieren dirección técnica, expediente técnico o documento equivalente, mano de obra, materiales y/o equipos.



**PROCEDIMIENTO DE CONTRATACIÓN PÚBLICA
ESPECIAL N°19-2021-MDS-CS
PRIMERA CONVOCATORIA**

CONTRATACIÓN DE LA EJECUCIÓN DE LA OBRA:
"REHABILITACIÓN DEL SISTEMA DE SANEAMIENTO BÁSICO DE LA LOCALIDAD DE
CHIQUEROS DEL DISTRITO DE SUYO, PROVINCIA DE AYABACA, REGIÓN PIURA"
CON CÓDIGO ÚNICO DE INVERSIÓN 2452271



SECCIÓN GENERAL

DISPOSICIONES COMUNES DEL PROCEDIMIENTO DE SELECCIÓN

(ESTA SECCIÓN NO DEBE SER MODIFICADA EN NINGÚN EXTREMO, BAJO SANCIÓN DE NULIDAD)



ofertas deben estar debidamente firmados por el postor. Los demás documentos deben ser visados por el postor. En el caso de persona jurídica, por su representante legal, apoderado o mandatario designado para dicho fin y, en el caso de persona natural, por este o su apoderado.

El precio de la oferta debe incluir todos los tributos, seguros, transporte, inspecciones, pruebas y, de ser el caso, los costos laborales conforme la legislación vigente, así como cualquier otro concepto que pueda tener incidencia sobre el costo de la ejecución de la obra a contratar, excepto la de aquellos postores que gocen de alguna exoneración legal, los que en ese caso, no incluirán en el precio de su oferta los tributos respectivos.

El precio total de la oferta y los subtotales que lo componen deben ser expresados con dos decimales.

Importante

- *Los formularios electrónicos que se encuentran en el SEACE y que los proveedores deben llenar para presentar sus ofertas, tienen carácter de declaración jurada.*
- *En caso la información contenida en los documentos escaneados que conforman la oferta no coincida con lo declarado a través del SEACE, prevalece la información declarada en los documentos escaneados.*
- *No se tomarán en cuenta las ofertas que se presenten en físico a la Entidad.*

1.8. PRESENTACIÓN Y APERTURA DE OFERTAS

El participante presentará su oferta de manera electrónica a través del SEACE, desde las 00:01 horas hasta las 23:59 horas del día establecido en el cronograma del procedimiento; adjuntando el archivo digitalizado que contenga los documentos que conforman la oferta de acuerdo a lo requerido en las bases.

El participante debe verificar antes de su envío, bajo su responsabilidad, que el archivo pueda ser descargado y su contenido sea legible.

Importante

Los integrantes de un consorcio no pueden presentar ofertas individuales ni conformar más de un consorcio en un procedimiento de selección, o en un determinado ítem cuando se trate de procedimientos de selección según relación de ítems.

En la apertura electrónica de la oferta, el comité de selección, verifica la presentación de lo exigido en la sección específica de las bases, de conformidad con el artículo 37 del Reglamento y determina si las ofertas responden a las características y/o requisitos funcionales y condiciones del requerimiento, detalladas en la sección específica de las bases. De no cumplir con lo requerido, la oferta se considera no admitida.

Solo pasan a la etapa de evaluación las ofertas técnicas que cumplen con lo señalado en el párrafo anterior.

Las propuestas técnicas que no alcancen el puntaje mínimo de sesenta (60) puntos, serán descalificadas en esta etapa y no accederán a la evaluación económica.

Asimismo, el comité de selección devuelve las ofertas que se encuentren por debajo del noventa por ciento (90%) del valor referencial, así como las ofertas que excedan el valor referencial, teniéndolas por no admitidas, conforme al artículo 39 del Reglamento.

1.9. EVALUACIÓN DE LAS OFERTAS

La evaluación de las ofertas que cumplan con lo señalado en el numeral anterior tiene por objeto determinar la oferta con el mejor puntaje y el orden de prelación de las ofertas, según los factores y el procedimiento de evaluación enunciados en la sección específica de las bases.



CAPÍTULO I ETAPAS DEL PROCEDIMIENTO DE SELECCIÓN

1.1. BASE LEGAL

- Ley N° 30556, Ley que aprueba disposiciones de carácter extraordinario para las intervenciones del Gobierno Nacional frente a desastres y que dispone la creación de la Autoridad para la Reconstrucción con Cambios (en adelante la Ley).
- Decreto Supremo N° 071-2018-PCM, que aprueba el Reglamento del Procedimiento de Contratación Pública Especial para la Reconstrucción con Cambios (en adelante el Reglamento).
- Decreto Supremo N° 082-2019-EF, que aprueba el T.U.O. de la Ley N° 30225, Ley de Contrataciones del Estado. (En adelante la LCE).
- Decreto Supremo N° 344-2018-EF, que aprueba el Reglamento de la Ley de Contrataciones del Estado. (En adelante el RLCE).
- Decreto Supremo N° 004-2019-JUS, T.U.O. de la Ley N° 27444 – Ley del Procedimiento Administrativo General.
- Decreto Supremo N° 021-2019-JUS, que aprueba el T.U.O. de la Ley N° 27806, Ley de Transparencia y de Acceso a la Información Pública.
- Decreto Legislativo N° 1440, Decreto Legislativo del Sistema Nacional de Presupuesto Público.
- Código Civil.

Las referidas normas incluyen sus respectivas modificaciones, de ser el caso.

Para la aplicación del derecho deberá considerarse la especialidad de las normas previstas en las presentes bases.

1.2. CONVOCATORIA

Se realiza a través de su publicación en el SEACE de conformidad con lo señalado en el artículo 33 del Reglamento, en la fecha señalada en el calendario del procedimiento de selección, debiendo adjuntar las bases administrativas.

1.3. REGISTRO DE PARTICIPANTES

El registro de participantes se lleva a cabo desde el día siguiente de la convocatoria hasta un día antes de la presentación de ofertas, de forma ininterrumpida. En el caso de un consorcio, basta que se registre uno (1) de sus integrantes.

El registro de participantes es gratuito y electrónico a través del SEACE.

El proveedor que desee participar en el presente procedimiento de selección debe registrarse como participante, debiendo contar para ello con inscripción vigente en el RNP, conforme al objeto de la contratación. Los proveedores extranjeros no domiciliados en el país que no cuenten con inscripción en el RNP deberán solicitar un usuario de habilitación a la Autoridad para la Reconstrucción con Cambios, la cual lo gestionará ante el OSCE.

1.4. FORMULACIÓN DE CONSULTAS Y OBSERVACIONES ADMINISTRATIVAS A LAS BASES

Todo participante puede formular consultas y observaciones administrativas a las bases dentro de los dos (2) días hábiles siguientes a la convocatoria, de conformidad con lo establecido en el artículo 35 del Reglamento.

Las consultas administrativas son aclaraciones respecto del contenido de las bases. Las observaciones administrativas se formulan por supuestas vulneraciones al Reglamento, a la normativa de contrataciones u otra normativa que tenga relación con el objeto de contratación. Ambas se realizan de manera fundamentada.



Para dicho efecto, el participante registrará las consultas y observaciones administrativas en forma electrónica, a través del SEACE.

En esta etapa no proceden consultas técnicas sobre las características técnicas del objeto de la contratación.

1.5. ABSOLUCIÓN DE CONSULTAS Y OBSERVACIONES ADMINISTRATIVAS A LAS BASES

La absolución simultánea de las consultas y observaciones administrativas por parte del órgano encargado de la selección mediante pliego absolutorio se notifica a través del SEACE, al día siguiente del vencimiento del plazo previsto para la formulación de las consultas y observaciones administrativas.

La absolución se realiza de manera motivada.

Cabe precisar que en el caso de las observaciones administrativas se debe indicar si estas se acogen, se acogen parcialmente o no se acogen.

Importante

No se absolverán consultas y observaciones administrativas a las bases que se presenten extemporáneamente, en forma distinta a la señalada en las bases, o que sean formuladas por quienes no se han registrado como participantes.

No se absolverán consultas técnicas.

No procede la elevación al OSCE de los cuestionamientos al pliego de absolución de consultas y observaciones administrativas.

1.6. INTEGRACIÓN DE BASES

Las bases integradas constituyen las reglas definitivas del procedimiento de selección. Estas incorporan obligatoriamente las modificaciones que se hayan producido como consecuencia de las consultas y observaciones administrativas.

Absueltas las consultas y las observaciones administrativas, o si las mismas no se han presentado, se integran las bases como reglas definitivas del procedimiento de selección.

La integración y publicación de las bases integradas se realiza el mismo día de la absolución de consultas y observaciones administrativas, según el calendario establecido.

Las bases integradas no pueden ser cuestionadas en ninguna otra vía ni modificadas por autoridad administrativa alguna, bajo responsabilidad del Titular de la Entidad, salvo las acciones de supervisión a cargo del OSCE.

El comité de selección no puede continuar con la tramitación del procedimiento de selección si no ha publicado las bases integradas en el SEACE.

1.7. FORMA DE PRESENTACIÓN DE OFERTAS

La presentación de ofertas se realiza de manera electrónica a través del SEACE durante el periodo establecido en la convocatoria, conforme lo establece el artículo 36 del Reglamento.

Las ofertas, se presentan en idioma castellano o, en su defecto, acompañados de traducción simple con la indicación y suscripción de quien oficie de traductor debidamente identificado, salvo el caso de la información técnica complementaria contenida en folletos, instructivos, catálogos o similares, que puede ser presentada en el idioma original. El postor es responsable de la exactitud y veracidad de dichos documentos.

Las declaraciones juradas, formatos o formularios previstos en las bases que conforman las



La evaluación de ofertas es integral y se realiza en dos (2) etapas. La primera es la técnica y la segunda la económica y se realizan sobre la base de:

Oferta técnica : 100 puntos
Oferta económica : 100 puntos

1.9.1 EVALUACIÓN DE LAS OFERTAS TÉCNICAS

La evaluación técnica se realiza conforme al factor de evaluación: Experiencia del postor, descrito en la sección específica de las bases.

1.9.2 EVALUACIÓN DE OFERTAS ECONÓMICAS

La evaluación económica consistirá en asignar el puntaje máximo establecido a la oferta económica de menor monto. Al resto de ofertas se les asignará un puntaje inversamente proporcional, según la siguiente fórmula:

$$P_i = \frac{O_m \times PMPE}{O_i}$$

Donde:

i = Oferta
P_i = Puntaje de la oferta económica i
O_i = Oferta Económica i
O_m = Oferta Económica de monto o precio más bajo
PMPE = Puntaje Máximo de la oferta Económica

La determinación del puntaje total de las ofertas se realiza de conformidad con los coeficientes de ponderación previstos en la sección específica de las bases.

1.10. SUBSANACIÓN DE LAS OFERTAS

La subsanación de las ofertas se sujeta a los supuestos establecidos en el artículo 38 del Reglamento.

Cuando se requiera subsanación, la oferta continúa vigente para todo efecto, a condición de la efectiva subsanación dentro del plazo otorgado, el que no puede exceder de dos (2) días hábiles. La presentación de las subsanaciones se realiza a través del SEACE.

Importante

En tanto se implemente en el SEACE la funcionalidad para la subsanación de ofertas electrónicas, esta se realiza a través de la Unidad de Trámite Documentario de la Entidad.

1.11. OTORGAMIENTO DE LA BUENA PRO

El comité de selección otorga la buena pro, en la fecha señalada en el calendario de las bases al postor que hubiera obtenido el mayor puntaje.

En el supuesto de que dos (2) o más ofertas empaten, el otorgamiento de la buena pro se determina por sorteo a través del SEACE.

Importante

En tanto se implemente en el SEACE la funcionalidad para el sorteo en caso de empate, para realizar el acto de desempate se requiere la citación oportuna de los postores que hayan empatado, pudiendo participar en calidad de veedor un representante del Sistema Nacional de Control, notario o juez de paz.



El otorgamiento de la buena pro se publica y se entiende notificado a través del SEACE, el mismo día de su realización, bajo responsabilidad del Órgano encargado de las contrataciones o Comité de Selección, según corresponda, debiendo incluir el acta de otorgamiento de la buena pro y cuadro comparativo, detallando los resultados de la calificación y evaluación. Esta información se publica el mismo día en el SEACE.

El mismo día de otorgada la buena pro, se publica en el SEACE la totalidad de las ofertas presentadas y documentos que sirvieron para la calificación y evaluación de las ofertas y el expediente de contratación, bajo responsabilidad del Titular de la Entidad. Asimismo, el día de vencimiento del plazo para el perfeccionamiento del contrato, las entidades publican los documentos presentados para tal fin.

En el portal institucional de la Autoridad para la Reconstrucción con Cambios y/o en el portal institucional de la Entidad se publica a través de un repositorio la información señalada en el párrafo precedente, cuya dirección URL debe ser consignada en las bases del procedimiento de selección.

1.12. CONSENTIMIENTO DE LA BUENA PRO

Cuando se hayan presentado dos (2) o más ofertas, el consentimiento de la buena pro se produce a los cinco (5) días hábiles de la notificación de su otorgamiento, sin que los postores hayan ejercido el derecho de interponer el recurso de apelación.

En caso se haya presentado una sola oferta, el consentimiento de la buena pro se produce el mismo día de la notificación de su otorgamiento.

El consentimiento de la buena pro se publica en el SEACE el mismo día de producido.

Importante

Una vez consentido el otorgamiento de la buena pro, la Entidad realiza la inmediata verificación de la oferta presentada por el postor ganador de la buena pro. En caso de comprobar inexactitud o falsedad en las declaraciones, información o documentación presentada, la Entidad declara la nulidad del otorgamiento de la buena pro o del contrato, dependiendo de la oportunidad en que se hizo la comprobación, de conformidad con lo establecido en la LCE y en el RLCE. Adicionalmente, la Entidad comunica al Tribunal de Contrataciones del Estado para que inicie el procedimiento administrativo sancionador y al Ministerio Público para que interponga la acción penal correspondiente.

Al día hábil siguiente de consentido el otorgamiento de la buena pro o de haber quedado administrativamente firme, el órgano a cargo del procedimiento de selección, bajo responsabilidad, elabora y remite un informe al Órgano de Control Institucional de la Entidad, sustentando la admisión de ofertas, la evaluación y el otorgamiento de puntaje. En el caso de Entidades que no cuenten con Órgano de Control Institucional, el informe se remite al órgano correspondiente del Sistema Nacional de Control. Dicho informe se publica, el mismo día de su remisión, en el SEACE.



CAPÍTULO II

SOLUCIÓN DE CONTROVERSIAS DURANTE EL PROCEDIMIENTO DE SELECCIÓN

2.1. RECURSO DE APELACIÓN

A través del recurso de apelación se pueden impugnar los actos dictados durante el desarrollo del procedimiento de selección hasta antes del perfeccionamiento del contrato.

El recurso de apelación se presenta ante la Entidad convocante, y es conocido y resuelto por su Titular, en el caso de Gobiernos Locales y Regionales cuando el valor referencial del procedimiento o del ítem impugnado sea igual o menor a seiscientos (600) UIT y para el caso de entidades del Gobierno Nacional cuando el valor referencial del procedimiento o del ítem impugnado sea igual o menor a dos mil cuatrocientas (2 400) UIT. Cuando el valor referencial sea mayor a dichos montos, el recurso de apelación se presenta ante y es resuelto por el Tribunal de Contrataciones del Estado.

Los actos que declaren la nulidad de oficio y otros actos emitidos por el Titular de la Entidad que afecten la continuidad del procedimiento de selección, pueden impugnarse ante el Tribunal de Contrataciones del Estado.

2.2. PLAZOS DE INTERPOSICIÓN DEL RECURSO DE APELACIÓN

Dentro de los cinco (5) días hábiles siguientes a la notificación del otorgamiento de la buena pro, se pueden impugnar los actos dictados desde la convocatoria hasta antes de la suscripción del contrato mediante recurso de apelación, de conformidad con lo establecido en el artículo 7-A de la Ley.

El plazo para resolver y notificar la resolución que resuelve el recurso de apelación es de diez (10) días hábiles, contados desde el día siguiente de su interposición o de la subsanación del recurso.



CAPÍTULO III DEL CONTRATO

3.1. PERFECCIONAMIENTO DEL CONTRATO

Consentido o administrativamente firme el otorgamiento de la Buena Pro, el postor debe presentar a la entidad la documentación para la suscripción del contrato prevista en las bases, dentro de los cinco (5) días hábiles siguientes. Este plazo comprende tres (3) días hábiles para la presentación de documentos, un (1) día hábil para evaluar los documentos y realizar observaciones, y un (1) día para la subsanación de observaciones y suscripción del contrato. La observación a la presentación de documentos para suscribir el contrato se realiza vía correo electrónico, dentro del vencimiento del plazo para la presentación de dichos documentos.

Antes de la suscripción del contrato, el ganador de la buena pro que tenga la condición de "no domiciliado" debe acreditar su inscripción en el RNP.

El ganador de la buena pro para suscribir el contrato debe acreditar la experiencia del personal requerido, conforme al requerimiento indicado en la sección específica de las Bases.

Para perfeccionar el contrato, el postor ganador de la buena pro debe presentar los documentos señalados en el artículo 54 del Reglamento, así como los previstos en la sección específica de las bases.

3.2. GARANTÍAS

Las garantías que deben otorgar los postores y/o contratistas, según corresponda, son las de fiel cumplimiento del contrato y por los adelantos.

3.2.1. GARANTÍA DE FIEL CUMPLIMIENTO

Como requisito indispensable para perfeccionar el contrato, el postor ganador debe entregar a la Entidad la garantía de fiel cumplimiento del mismo por una suma equivalente al diez por ciento (10%) del monto del contrato original. Esta debe mantenerse vigente hasta el consentimiento de la liquidación final.

3.2.2. GARANTÍA DE FIEL CUMPLIMIENTO POR PRESTACIONES ACCESORIAS

En las contrataciones que conllevan la ejecución de prestaciones accesorias, tales como mantenimiento, reparación o actividades afines, se debe otorgar una garantía adicional por este concepto, la misma que debe ser renovada periódicamente hasta el cumplimiento total de las obligaciones garantizadas, no pudiendo eximirse su presentación en ningún caso.

3.2.3. GARANTÍA POR ADELANTO

En caso se haya previsto en la sección específica de las bases la entrega de adelantos, el contratista debe presentar una garantía emitida por idéntico monto conforme a lo estipulado en el artículo 61 del Reglamento. La presentación de esta garantía es exceptuada únicamente cuando la Entidad establece la constitución de fideicomisos, conforme lo estipulado en el artículo 78 del Reglamento.

3.3. REQUISITOS DE LAS GARANTÍAS

Las garantías que se presenten deben ser incondicionales, solidarias, irrevocables y de realización automática en el país, al solo requerimiento de la Entidad. Asimismo, deben ser emitidas por empresas que se encuentren bajo la supervisión directa de la Superintendencia de Banca, Seguros y Administradoras Privadas de Fondos de Pensiones y que cuenten con clasificación de riesgo B o superior. Asimismo, deben estar autorizadas para emitir garantías; o estar consideradas en la última lista de bancos extranjeros de primera categoría que



periódicamente publica el Banco Central de Reserva del Perú.

Importante

Corresponde a la Entidad verificar que las garantías presentadas por el postor ganador de la buena pro y/o contratista cumplan con los requisitos y condiciones necesarios para su aceptación y eventual ejecución, sin perjuicio de la determinación de las responsabilidades funcionales que correspondan.

Advertencia

Los funcionarios de las Entidades no deben aceptar garantías emitidas bajo condiciones distintas a las establecidas en el presente numeral, debiendo tener en cuenta lo siguiente:

- 1. La clasificadora de riesgo que asigna la clasificación a la empresa que emite la garantía debe encontrarse listada en el portal web de la SBS (<http://www.sbs.gob.pe/sistema-financiero/clasificadoras-de-riesgo>).*
- 2. Se debe identificar en la página web de la clasificadora de riesgo respectiva, cuál es la clasificación vigente de la empresa que emite la garantía, considerando la vigencia a la fecha de emisión de la garantía.*
- 3. Para fines de lo establecido en el artículo 60 del Reglamento, la clasificación de riesgo B, incluye las clasificaciones B+ y B.*
- 4. Si la empresa que otorga la garantía cuenta con más de una clasificación de riesgo emitida por distintas empresas listadas en el portal web de la SBS, bastará que en una de ellas cumpla con la clasificación mínima establecida en el Reglamento.*

En caso exista alguna duda sobre la clasificación de riesgo asignada a la empresa emisora de la garantía, se deberá consultar a la clasificadora de riesgos respectiva.

De otro lado, además de cumplir con el requisito referido a la clasificación de riesgo, a efectos de verificar si la empresa emisora se encuentra autorizada por la SBS para emitir garantías, debe revisarse el portal web de dicha Entidad (<http://www.sbs.gob.pe/sistema-financiero/relacion-de-empresas-que-se-encuentran-autorizadas-a-emitir-cartas-fianza>).

Los funcionarios competentes deben verificar la autenticidad de la garantía a través de los mecanismos establecidos (consulta web, teléfono u otros) por la empresa emisora.

3.4. EJECUCIÓN DE GARANTÍAS

La Entidad puede solicitar la ejecución de las garantías conforme a los supuestos contemplados en el numeral 61.2 del artículo 61 del Reglamento.

3.5. INICIO DE PLAZO DE EJECUCIÓN DE OBRA

El inicio del plazo de ejecución de obra comienza a regir desde el día siguiente de que se cumplan las siguientes condiciones:

1. Que la Entidad notifique al contratista quién es el inspector o el supervisor, según corresponda;
2. Que la Entidad haya hecho entrega total o parcial del terreno o lugar donde se ejecuta la obra, según corresponda
3. Que la Entidad provea el calendario de entrega de los materiales e insumos que, de acuerdo con las Bases, hubiera asumido como obligación;
4. Que la Entidad haya hecho entrega del expediente técnico de obra completo, en caso este haya sido modificado;



5. Que la Entidad haya otorgado al contratista el adelanto directo, o se haya constituido el fideicomiso.

Las condiciones a que se refieren los numerales precedentes, deben ser cumplidas dentro de los quince (15) días contados a partir del día siguiente de la suscripción del contrato. En caso no se haya solicitado la entrega del adelanto directo, el plazo se inicia con el cumplimiento de las demás condiciones.

La Entidad puede acordar con el contratista diferir la fecha de inicio del plazo de ejecución de la obra según los supuestos previstos en el numeral 73.2 del artículo 73 del Reglamento.

Las circunstancias invocadas se sustentan en un informe técnico que forma parte del expediente de contratación, debiendo suscribir la adenda correspondiente.

3.6. RESIDENTE DE OBRA²

Profesional colegiado, habilitado y especializado designado por el contratista, previa conformidad de la Entidad, el cual puede ser ingeniero o arquitecto³, según corresponda a la naturaleza de los trabajos, con no menos de dos (2) años de experiencia en la especialidad, en función de la naturaleza, envergadura y complejidad de la obra⁴, correspondiendo a la Entidad determinar el periodo de experiencia requerido para la ejecución de la prestación.

Por su sola designación, el residente representa al contratista como responsable técnico de la obra, no estando facultado a pactar modificaciones al contrato.

Importante

El residente de obra no puede prestar servicios en más de una obra a la vez, salvo el caso de obras convocadas por paquete, en las cuales la participación permanente, directa y exclusiva del residente de obra es definida en la sección específica de las bases por la Entidad, bajo responsabilidad, teniendo en consideración la complejidad y magnitud de las obras a ejecutar, de conformidad con el artículo 75 del Reglamento.

3.7. INSPECTOR O SUPERVISOR⁵ DE OBRA

Profesional colegiado, habilitado y especializado, con no menos de dos (2) años de experiencia en la especialidad, designado por la Entidad para velar directa y permanentemente por la correcta ejecución técnica, económica y administrativa de la obra y del cumplimiento del contrato. Debe cumplir, como mínimo, con la misma experiencia y calificaciones profesionales establecidas para el residente de obra.

En caso que el supervisor sea una persona jurídica, esta debe designar a una persona natural como supervisor permanente en la obra.

- ² De acuerdo con el artículo 75 del Reglamento, durante la ejecución de la obra debe contarse, de modo permanente y directo, con un residente de obra.
- ³ Según lo definido en el expediente técnico de obra que es parte de las bases, conforme a la naturaleza de la obra a ser ejecutada.
- ⁴ En el expediente técnico que es parte de las bases, la Entidad puede establecer experiencia adicional para el profesional propuesto como residente de obra, según la naturaleza, envergadura y complejidad de la obra a ejecutar.
- ⁵ De acuerdo con el artículo 79 del Reglamento, debe designarse a un supervisor cuando el valor de la obra a ejecutarse sea igual o mayor al monto establecido por la Ley de Presupuesto del Sector Público para el Año Fiscal en el que se convoca el procedimiento de selección.



Importante

El supervisor de obra, cuando es persona natural, o el jefe de supervisión, en caso el supervisor sea persona jurídica, no podrá prestar servicios en más de una obra a la vez, salvo, el caso de obras convocadas por paquete, en las cuales la participación permanente, directa y exclusiva del inspector o supervisor es definida en la sección específica de las bases por la Entidad, bajo responsabilidad, teniendo en consideración la complejidad y magnitud de las obras a ejecutar, de conformidad con el numeral 79.3 del artículo 79 del Reglamento.

3.8. CUADERNO DE OBRA Y ANOTACIÓN DE OCURRENCIAS

En la fecha de entrega del terreno, el contratista entrega y abre el cuaderno de obra, el mismo que debe encontrarse legalizado y es firmado en todas sus páginas por el inspector o supervisor, según corresponda, y por el residente, a fin de evitar su adulteración. Dichos profesionales son los únicos autorizados para hacer anotaciones en el cuaderno de obra.

El cuaderno de obra consta de una hoja original con tres (3) copias desglosables, correspondiendo una de estas a la Entidad, otra al contratista y la tercera al inspector o supervisor. El original de dicho cuaderno debe permanecer en la obra, bajo custodia del residente no pudiendo impedirse el acceso al mismo.

Si el contratista o su personal, no permite el acceso al cuaderno de obra al inspector o supervisor, impidiéndole anotar las ocurrencias, constituye causal de aplicación de una penalidad equivalente al cinco por mil (5/1000) del monto de la valorización del periodo por cada día de dicho impedimento.

En el cuaderno de obra se anotan los hechos relevantes que ocurran durante la ejecución de esta, firmando al pie de cada anotación el inspector o supervisor o el residente, según sea el que efectúe la anotación. Las solicitudes que se requieran como consecuencia de las ocurrencias anotadas en el cuaderno de obra, se presentan directamente a la Entidad o al inspector o supervisor según corresponda por el contratista o su representante, por medio de comunicación escrita.

El cuaderno de obra es cerrado por el inspector o supervisor cuando la obra haya sido recibida definitivamente por la Entidad.

Concluida la ejecución y recibida la obra, el original queda en poder de la Entidad.

Importante

El inspector o supervisor, y/o el residente, deben anotar en el cuaderno de obra la fecha de inicio del plazo de ejecución de la obra, a efectos de evitar futuras controversias sobre el particular.

3.9. ADELANTOS

La Entidad puede establecer la entrega de adelantos directos y adelantos para materiales o insumos, de conformidad con lo establecido en los artículos 76 al 78 del Reglamento, siempre que ello haya sido previsto en la sección específica de las bases.

Importante

De conformidad con el artículo 78 del Reglamento, se puede establecer el otorgamiento de los adelantos directos y por materiales o insumos a través de la constitución de fideicomisos, para lo cual no resulta necesaria la presentación de la garantía correspondiente. La aplicación de esta disposición se realiza de acuerdo a lo dispuesto en los artículos 184 y 185 del Decreto Supremo N° 344-2018-EF.



3.10. VALORIZACIONES

Las valorizaciones son la cuantificación económica de un avance físico en la ejecución de la obra, realizada en un período determinado, tienen el carácter de pagos a cuenta y son elaboradas el último día de cada período previsto en la sección específica de las bases, por el inspector o supervisor, según corresponda y el contratista. Si el inspector o supervisor no se presenta para la valorización conjunta con el contratista, este la efectúa.

En caso de retraso en el pago de las valorizaciones, por razones imputables a la Entidad, el contratista tiene derecho al reconocimiento de los intereses legales efectivos, de conformidad con el artículo 39 del TUO de la LCE y los artículos 1244, 1245 y 1246 del Código Civil.

En caso se haya suscrito contrato con un consorcio, el pago de las valorizaciones se realizará a quien se indique en el contrato de consorcio.

3.11. REAJUSTES

En el caso de contratos de obra pactados en moneda nacional, las valorizaciones que se efectúen a precios originales del contrato y sus ampliaciones son ajustadas multiplicándolas por el respectivo coeficiente de reajuste "K" que se obtenga de aplicar la fórmula o fórmulas polinómicas previstas en el expediente técnico de obra que es parte de las bases, los Índices Unificados de Precios de la Construcción que publica el Instituto Nacional de Estadística e Informática - INEI, correspondiente al mes en que debe ser pagada la valorización. Una vez publicados los índices correspondientes al mes en que debió efectuarse el pago, se realizan las regularizaciones necesarias.

Dado que los Índices Unificados de Precios de la Construcción son publicados con un mes de atraso, los reajustes se calculan en base al coeficiente de reajuste "K" conocido al momento de la valorización. Cuando se conozcan los Índices Unificados de Precios que se deben aplicar, se calcula el monto definitivo de los reajustes que le corresponden y se pagan con la valorización más cercana posterior o en la liquidación final sin reconocimiento de intereses.

Importante

Tanto la elaboración como la aplicación de las fórmulas polinómicas se sujetan a lo dispuesto en el Decreto Supremo N° 011-79-VC y sus modificatorias, ampliatorias y complementarias.

3.12. PENALIDADES

3.12.1. PENALIDAD POR MORA EN LA EJECUCIÓN DE OBRA

En caso de retraso injustificado del contratista en la ejecución de las prestaciones objeto del contrato, la Entidad le aplica automáticamente una penalidad por mora por cada día de atraso, de conformidad con el artículo 62 del Reglamento.

3.12.2. OTRAS PENALIDADES

La Entidad puede establecer penalidades distintas a la mencionada en el numeral precedente, siempre y cuando sean objetivas, razonables, congruentes y proporcionales con el objeto de la contratación. Para estos efectos, se deben incluir en la sección específica de las bases los supuestos de aplicación de penalidad, la forma de cálculo de la penalidad para cada supuesto y el procedimiento mediante el cual se verifica el supuesto a penalizar.

Estos dos tipos de penalidades se calculan en forma independiente y pueden alcanzar cada una un monto máximo equivalente al diez por ciento (10%) del monto del contrato vigente, o de ser el caso, del ítem que debió ejecutarse.



3.13. RECEPCIÓN DE LA OBRA

La recepción de la obra se sujeta a las disposiciones previstas en el artículo 93 del Reglamento. Está permitida la recepción parcial de secciones terminadas de las obras, cuando ello se hubiera previsto expresamente en la sección específica de las bases, en el contrato o las partes expresamente lo convengan. La recepción parcial no exime al contratista del cumplimiento del plazo de ejecución; en caso contrario, se le aplican las penalidades correspondientes.

3.14. LIQUIDACIÓN DEL CONTRATO DE OBRA

El procedimiento para la liquidación del contrato de obra que debe observarse, es el que se encuentra descrito en el artículo 94 del Reglamento. No procede la liquidación mientras existan controversias pendientes de resolver.

Luego de consentida la liquidación y efectuado el pago que corresponda, culmina definitivamente el contrato y se cierra el expediente respectivo.

Toda discrepancia respecto a la liquidación, incluso las controversias relativas a su consentimiento o al incumplimiento de los pagos que resulten de la misma, se resuelve según las disposiciones previstas en el artículo 45 del TUO de la LCE y en el artículo 209 del RLCE, sin perjuicio del cobro de la parte no controvertida.

3.15. CONSTANCIA DE PRESTACIÓN

Otorgada la conformidad de la prestación, la Entidad otorga al contratista una constancia de prestación de ejecución de obra según el formato establecido en el Capítulo VI de la sección específica de las bases, la cual es entregada conjuntamente con la liquidación de la obra. Solo se puede diferir la entrega de la constancia en los casos en que hubiera penalidades, hasta que estas sean canceladas.

3.16. INCUMPLIMIENTO DEL CONTRATO

Las causales para la resolución del contrato, serán aplicadas de conformidad con lo dispuesto en los artículos 63 y 92 del Reglamento.

3.17. PRESTACIONES PENDIENTES EN CASO DE RESOLUCIÓN O NULIDAD DEL CONTRATO

Cuando se resuelva un contrato y exista la necesidad urgente de culminar con la ejecución de las prestaciones derivadas de este, para asegurar la terminación de la obra, sin perjuicio de que dicha resolución se encuentre sometida a alguno de los medios de solución de controversias; la Entidad puede contratar a alguno de los postores que participaron en el procedimiento de selección. Para dicho efecto debe seguir el procedimiento previsto en el numeral 63.5 del artículo 63 del Reglamento. Agotado dicho procedimiento, la Entidad puede contratar directamente con determinado proveedor, según lo previsto en el literal I) del artículo 27 del TUO de la LCE.

El párrafo precedente aplica también para los contratos declarados nulos por las causales previstas en el artículo 44 del TUO de la LCE.

3.18. DISPOSICIONES FINALES

Todos los demás aspectos del presente procedimiento no contemplados en las bases se regirán supletoriamente por el TUO de la LCE y el RLCE, así como por las disposiciones legales vigentes y en cuanto no contravengan la Ley N° 30556 y el D.S. N° 071-2018-PCM y modificatorias.



SECCIÓN ESPECÍFICA

CONDICIONES ESPECIALES DEL PROCEDIMIENTO DE SELECCIÓN

(EN ESTA SECCIÓN LA ENTIDAD DEBERÁ COMPLETAR LA INFORMACIÓN EXIGIDA, DE ACUERDO A LAS INSTRUCCIONES INDICADAS)



CAPÍTULO I GENERALIDADES

1.1. ENTIDAD CONVOCANTE

Nombre : Municipalidad Distrital de Suyo
RUC N° : 20161411605
Domicilio legal : Jr. Leoncio Prado S/N (Plaza Armas) Suyo-Ayabaca-Piura
Teléfono: : -
Correo electrónico: : -

1.2. OBJETO DE LA CONVOCATORIA

El presente procedimiento de selección tiene por objeto la contratación de la ejecución de la obra "REHABILITACIÓN DEL SISTEMA DE SANEAMIENTO BÁSICO DE LA LOCALIDAD DE CHIKEROS DEL DISTRITO DE SUYO, PROVINCIA DE AYABACA, REGIÓN PIURA" CON CÓDIGO ÚNICO DE INVERSIÓN 2452271.

1.3. VALOR REFERENCIAL

El valor referencial asciende a UN MILLON TREINTA Y CINCO MIL OCHOCIENTOS DOS CON 05/100 SOLES (S/ 1,035,802.05) incluidos los impuestos de Ley y cualquier otro concepto que incida en el costo total de la ejecución de la obra. El valor referencial ha sido calculado al mes de mayo del 2021.

Valor Referencial (VR)	Límite Inferior
S/ 1,035,802.05 (UN MILLON TREINTA Y CINCO MIL OCHOCIENTOS DOS CON 05/100 SOLES)	S/ 932,221.85 (NOVECIENTOS TREINTA Y DOS MIL DOSCIENTOS VENTIU CON 85/100 SOLES)

Importante

- El precio de las ofertas no puede exceder el valor referencial de conformidad con el artículo 39 del Reglamento.

1.4. EXPEDIENTE DE CONTRATACIÓN

El expediente de contratación fue aprobado mediante RESOLUCION DE GERENCIA N°041-2021-GM/MDS el 22 de noviembre del 2021.

Asimismo, el expediente técnico de obra fue aprobado mediante RESOLUCION DE ALCALDIA N°251-2021-MDS-A, el 01 de julio del 2021.

1.5. FUENTE DE FINANCIAMIENTO

19 - RECURSOS POR OPERACIONES OFICIALES DE CREDITO.



Importante

La fuente de financiamiento debe corresponder a aquella prevista en la Ley de Equilibrio Financiero del Presupuesto del Sector Público del año fiscal en el cual se convoca el procedimiento de selección.

1.6. SISTEMA DE CONTRATACIÓN

El presente procedimiento se rige por el sistema de A PRECIOS UNITARIOS, de acuerdo con lo establecido en el expediente de contratación respectivo.

1.7. MODALIDAD DE EJECUCIÓN

No aplica.

1.8. ALCANCES DEL REQUERIMIENTO

El alcance de la ejecución de la obra está definido en el Capítulo III de la presente sección.

1.9. PLAZO DE EJECUCIÓN DE LA OBRA

El plazo de ejecución de la obra materia de la presente convocatoria, es de CIENTO VEINTE (120) días calendario, en concordancia con lo establecido en el expediente de contratación y en el expediente técnico de obra.

1.10. COSTO DE REPRODUCCIÓN Y ENTREGA DE BASES Y DEL EXPEDIENTE TÉCNICO DE LA OBRA

Los participantes registrados tienen el derecho a recabar las bases y el expediente técnico de la obra versión impreso, para cuyo efecto deben cancelar S/ 100.00 (cien con 00/100 soles) en caja de la entidad y recabar las bases y el expediente técnico de obra en la oficina de la Unidad de Logística y Control Patrimonial de la Municipalidad Distrital de Suyo en el horario de 08:00 a 17:00 horas.

Además, se podrá facilitar copia de las bases y el expediente técnico de obra en medio magnético (CD), en caso los participantes opten por solicitar dicha información en dicho medio para lo cual deben cancelar el costo de cinco (S/ 5.00) soles en caja de la entidad y acercarse a la oficina de la Unidad de Logística y Control Patrimonial en el horario de 08:00 a 17:00 horas a recabar las bases y el expediente técnico de obra en medio magnético.

Importante

- *La Entidad debe contar con la constancia o formulario de cargos en donde conste que el participante recibió el expediente técnico completo.*
- *El costo de entrega del ejemplar de las bases y del expediente técnico, no puede exceder el costo de su reproducción.*

1.11. BASE LEGAL

- Decreto Supremo N° 094-2018-PCM, que aprueba el T.U.O. de la Ley N° 30556, que aprueba disposiciones de carácter extraordinario para las intervenciones del Gobierno Nacional frente a desastres y que dispone la creación de la Autoridad para la Reconstrucción con Cambios. (En adelante la Ley).
- Decreto Supremo N° 071-2018-PCM, que aprueba el Reglamento del Procedimiento de Contratación Pública Especial para la Reconstrucción con Cambios, modificado por el Decreto Supremo N° 148-2019-PCM y el Decreto Supremo N° 155-2019-PCM (En adelante el Reglamento).



Municipalidad Distrital de Suyo
Procedimiento de Contratación Pública Especial N° 19-2021-MDS-CS-Primera Convocatoria

- Decreto Supremo N° 004-2019-JUS, T.U.O. de la Ley N° 27444 – Ley del Procedimiento Administrativo General.
- Decreto Supremo N° 043-2003-PCM, que aprueba el T.U.O. de la Ley N° 27806, Ley de Transparencia y de Acceso a la Información Pública.
- Decreto Legislativo N° 1440, Decreto Legislativo del Sistema Nacional de Presupuesto Público.
- Código Civil.
- Ley N° 27806, Ley de Transparencia y de Acceso a la Información Pública.
- Ley N° 28411 - Ley General del Sistema Nacional de Presupuesto.
- Ley N° 31084 – Ley de Presupuesto del Sector Público para el Año Fiscal 2021.
- Ley N° 31085 – Ley de Equilibrio Financiero del Presupuesto del Sector Público para el Año Fiscal 2021.
- Ley N° 31086 – Ley de Endeudamiento del Sector Público para el Año Fiscal 2021.
- Ley N° 27972 - Ley Orgánica de Municipalidades.
- Constitución Política del Perú.
- Decreto Supremo N° 011-79-VC. Implementan y adecúan Decreto Supremo sobre contrataciones de obras públicas.

Las referidas normas incluyen sus respectivas modificaciones, de ser el caso.



CAPÍTULO II DEL PROCEDIMIENTO DE SELECCIÓN

2.1. CALENDARIO DEL PROCEDIMIENTO DE SELECCIÓN⁶

Etapas	Fecha, hora y lugar
Convocatoria	: 24-11-2021
Registro de participantes ⁷ A través del SEACE	: Desde las: 00:01 horas del 25-11-2021 Hasta las: 23:59 horas del 03/12/2021
Formulación de consultas y observaciones administrativas a las bases A través del SEACE	: Del: 25-11-2021 Al: 26-11-2021
Absolución de consultas y observaciones administrativas e integración de bases	: 29-11-2021
Presentación, admisibilidad, : evaluación de ofertas y otorgamiento de la buena pro	06/12/2021

Importante

Los proveedores que deseen registrar su participación deben ingresar al SEACE utilizando su Certificado SEACE (usuario y contraseña). En el caso de las empresas extranjeras no domiciliadas éstas registran su participación empleando el certificado gestionado por la Autoridad ante el OSCE

2.2. CONTENIDO DE LAS OFERTAS

La oferta contendrá, además de un índice de documentos, la siguiente documentación:

2.2.1. Documentación de presentación obligatoria

2.2.1.1. Documentos para la admisibilidad de la oferta

- a) Documento que acredite la representación de quien suscribe la oferta.

En caso de persona jurídica, copia del certificado de vigencia de poder del representante legal, apoderado o mandatario designado para tal efecto.

En caso de persona natural, copia del documento nacional de identidad o documento análogo, o del certificado de vigencia de poder otorgado por persona natural, del apoderado o mandatario, según corresponda.

El certificado de vigencia de poder expedido por registros públicos no debe tener una antigüedad mayor de treinta (30) días calendario a la presentación de ofertas, computada desde la fecha de emisión.

En el caso de consorcios, este documento debe ser presentado por cada uno de

⁶ La información del calendario indicado en las bases no debe diferir de la información consignada en la ficha del procedimiento en el SEACE. No obstante, en caso de existir contradicción primará el calendario indicado en la ficha del procedimiento en el SEACE.

⁷ El registro de participantes se lleva a cabo desde el día siguiente de la convocatoria hasta un día antes de la presentación de ofertas, según lo dispuesto en el artículo 34 del Reglamento.



los integrantes del consorcio que suscriba la promesa de consorcio, según corresponda.

Advertencia

De acuerdo con el artículo 4 del Decreto Legislativo N° 1246, las Entidades están prohibidas de exigir a los administrados o usuarios la información que puedan obtener directamente mediante la interoperabilidad a que se refieren los artículos 2 y 3 de dicho Decreto Legislativo. En esa medida, si la Entidad es usuaria de la Plataforma de Interoperabilidad del Estado – PIDE⁸ y siempre que el servicio web se encuentre activo en el Catálogo de Servicios de dicha plataforma, no corresponderá exigir el certificado de vigencia de poder y/o documento nacional de identidad.

- b) Declaración jurada de datos del postor con indicación del correo electrónico al que se le notifican las actuaciones del procedimiento de selección y la ejecución contractual (**Anexo N° 1**)
- c) Declaración jurada de acuerdo con el literal b) del artículo 37 del Reglamento. (**Anexo N° 2**)

En el caso de consorcios, cada integrante debe presentar esta declaración jurada, salvo que sea presentada por el representante común del consorcio.

- d) Declaración jurada que acredite el cumplimiento del requerimiento, según el numeral 3.1 del Capítulo III de la presente sección. (**Anexo N° 3**)
- e) Oferta económica SOLES, consignando además el Costo Directo, Gastos Generales Fijos, Gastos Generales Variables, Utilidad e Impuesto General a las Ventas y el detalle de precios unitarios, cuando dicho sistema haya sido establecido en las bases, debe registrarse directamente en el formulario electrónico del SEACE. Adicionalmente, se debe adjuntar el **Anexo N° 4** en el caso de procedimientos convocados a precios unitarios.

En el caso de procedimientos convocados a suma alzada también se debe adjuntar el **Anexo N° 4**, cuando corresponda indicar el monto de la oferta de la prestación accesoria o que el postor goza de alguna exoneración legal.

El postor acompaña a la oferta económica el Detalle de Precios Unitarios.

El monto total de la oferta y de los subtotales que lo componen debe ser expresado con dos decimales.

- f) Carta de compromiso de presentación y acreditación del personal especialista y equipamiento conforme lo señalado en el requerimiento, según lo previsto en el numeral 3.1 del Capítulo III de la presente sección. (**Anexo N° 5**)
- g) Contrato de Consorcio con firmas legalizadas, detallando el porcentaje de obligaciones de cada consorciado. Este contrato debe presentar el contenido mínimo según el **Anexo N° 6**.
- h) Carta de Línea de Crédito, emitida por entidades supervisadas por la Superintendencia de Banca y Seguros, equivalente a una vez el valor referencial de la obra. (**Anexo N° 7**)

Importante

⁸ Para mayor información de las Entidades usuarias y del Catálogo de Servicios de la Plataforma de Interoperabilidad del Estado – PIDE ingresar al siguiente enlace <https://www.gobiernodigital.gob.pe/interoperabilidad/>



- El comité de selección rechaza las ofertas que no se encuentren dentro de los límites del valor referencial previstos en el artículo 39 del Reglamento, teniéndose estas por no admitidas.
- El comité de selección verifica la presentación de los documentos requeridos. De no cumplir con lo requerido, la oferta se considera no admitida, salvo que sea objeto de subsanación.

2.2.1.2. Documentos para acreditar los requisitos de admisibilidad del requerimiento

El postor debe incorporar en su oferta los documentos que acreditan los “**Requisitos de Admisibilidad**” que se detallan en el numeral 3.2 del Capítulo III de la presente sección de las bases.

2.2.2. Documentación de presentación facultativa:

- a) Certificado de inscripción en el registro de la Micro y Pequeña Empresa – REMYPE, de ser el caso⁹. En el caso de consorcios, todos los integrantes deben acreditar la condición de micro o pequeña empresa.
- b) Incorporar en la oferta los documentos que acreditan el “Factor de Evaluación Experiencia” establecido en el Capítulo IV de la presente sección de las bases, a efectos de obtener el puntaje previsto en dicho Capítulo para el citado factor.

Importante

Cabe subsanación de las ofertas, de conformidad con lo dispuesto en el artículo 38 del Reglamento. La legalización de las firmas en el contrato de consorcio es subsanable.

2.3. DETERMINACIÓN DEL PUNTAJE TOTAL DE LAS OFERTAS

Una vez evaluadas las propuestas técnica y económica se procede a determinar el puntaje total de las mismas.

El puntaje total de las propuestas será el promedio ponderado de ambas evaluaciones, obtenido de la siguiente fórmula:

$$PTP_i = c_1 PT_i + c_2 PE_i$$

Donde:

PTP_i = Puntaje total del postor i
PT_i = Puntaje por evaluación técnica del postor i
PE_i = Puntaje por evaluación económica del postor i

Se aplicarán las siguientes ponderaciones:

c₁ = Coeficiente de ponderación para la evaluación técnica.
= **0.30**
c₂ = Coeficiente de ponderación para la evaluación económica.
= **0.70**

Donde: c₁ + c₂ = 1.00

2.4. URL DE REPOSITORIO DE EXPEDIENTE DE CONTRATACION

⁹ Dicho documento se tendrá en consideración, en caso el postor ganador de la buena pro solicite la retención del diez por ciento (10%) del monto del contrato original, en calidad de garantía de fiel cumplimiento, siempre que se cumplan los supuestos previstos en el artículo 149 del RLCE.



La información que refiere el artículo 41 del Reglamento se publicará en el siguiente URL
https://drive.google.com/drive/folders/13u3f5dNHu9ukIXDlf45id_gchfkfEi7I?usp=sharing

2.5. REQUISITOS PARA PERFECCIONAR EL CONTRATO

El postor ganador de la buena pro debe presentar los siguientes documentos para perfeccionar el contrato:

- a) Constancia de capacidad libre de contratación.
- b) Garantía de fiel cumplimiento del contrato o declaración jurada de ser el caso. (CARTA FIANZA)¹⁰ (ANEXO N° 9)
- c) Garantía de fiel cumplimiento por prestaciones accesorias o declaración jurada de ser el caso. (CARTA FIANZA)¹¹
- d) Código de cuenta interbancaria (CCI).
- e) Copia de la vigencia del poder del representante legal de la empresa que acredite que cuenta con facultades para perfeccionar el contrato, cuando corresponda.
- f) Copia de DNI del postor en caso de persona natural, o de su representante legal en caso de persona jurídica.
- g) Documentos que acrediten la experiencia del Residente y del Jefe de obra, de corresponder.
- h) Calendario de avance de obra valorizado sustentado en el Programa de Ejecución de Obra (CPM), el cual debe presentar la ruta crítica y la lista de hitos claves de la obra.
- i) Calendario de adquisición de materiales o insumos necesarios para la ejecución de obra, en concordancia con el calendario de avance de obra valorizado. Este calendario se actualiza con cada ampliación de plazo otorgada, en concordancia con el calendario de avance de obra valorizado vigente.
- j) Calendario de utilización de equipo, en caso la naturaleza de la contratación lo requiera.
- k) Detalle de precios unitarios de las partidas que dan origen al precio de la oferta, en caso de obras sujetas al sistema de contratación a suma alzada.
- l) Análisis de costos unitarios de la oferta económica.¹²
- m) Declaración jurada indicando lo siguiente:
 - Si sus representantes legales, accionistas, gerentes, directores y la misma contratista, tienen sentencia condenatoria, consentida o ejecutoriada, o sanción administrativa, por la comisión de delitos contra la administración pública o infracción a las normas sobre contrataciones públicas, y;
 - Si a la fecha de suscripción del contrato, cuenta con algún proceso penal o procedimiento administrativo sancionador en trámite, por la comisión de delitos e infracciones.

Importante

- El Calendario de Avance de Obra, Programa de Ejecución de Obra, CPM y la ruta crítica, deben guardar correspondencia con el cronograma de ejecución de obra previsto en el Expediente Técnico; sin añadir, suprimir, cambiar o modificar las partidas previstas en el presupuesto de Obra con el cual se formula el Cronograma de obra.
- En caso que el postor ganador de la buena pro sea un consorcio, las garantías que presente este para el perfeccionamiento del contrato, así como durante la ejecución contractual, de ser el caso, además de cumplir con las condiciones establecidas en el artículo 33 del TUO de la LCE, deben consignar expresamente el nombre completo o la denominación o razón social

¹⁰ "El postor ganador podrá optar por presentarla como requisito para la firma del contrato o como obligación contractual. En este último caso el postor deberá acompañar a los documentos antes señalados su declaración jurada comprometiéndose a presentar dicha garantía en un plazo no mayor a cinco (5) días hábiles, contados desde la suscripción del contrato; en caso de incumplimiento el contrato queda resuelto de pleno derecho."

¹¹ "El postor ganador podrá optar por presentarla como requisito para la firma del contrato o como obligación contractual. En este último caso el postor deberá acompañar a los documentos antes señalados su declaración jurada comprometiéndose a presentar dicha garantía en un plazo no mayor a cinco (5) días hábiles, contados desde la suscripción del contrato; en caso de incumplimiento el contrato queda resuelto de pleno derecho."

¹² En la ejecución de obras, la evaluación del desagregado de los precios unitarios por partida será realizada por el área usuaria como parte de la documentación requerida para la suscripción del contrato.



de los integrantes del consorcio, en calidad de garantizados, de lo contrario no podrán ser aceptadas por las Entidades. No se cumple el requisito antes indicado si se consigna únicamente la denominación del consorcio, conforme lo dispuesto en la Directiva "Participación de Proveedores en Consorcio en las Contrataciones del Estado".

- En los contratos de ejecución de obras que celebren las Entidades con las micro y pequeñas empresas, estas últimas pueden otorgar como garantía de fiel cumplimiento el diez por ciento (10%) del monto del contrato original, porcentaje que es retenido por la Entidad durante la primera mitad del número total de pagos a realizarse, de forma prorrateada en cada pago, con cargo a ser devuelto a la finalización del mismo, conforme lo establece el artículo 60 del Reglamento, siempre que:
 - a) El valor referencial del procedimiento de selección sea inferior a S/. 1 800 000.00
 - b) El plazo de ejecución de la obra sea igual o mayor a sesenta (60) días calendario; y,
 - c) El pago a favor del contratista considere, al menos, dos (2) valorizaciones periódicas, en función del avance de obra.

En caso que el postor ganador de la buena pro no haya presentado el certificado de inscripción en el REMYPE en su oferta, puede presentarlo con los documentos para el perfeccionamiento del contrato.

- De conformidad con la Décimo Primera Disposición Complementaria Final del RLCE, dentro del supuesto de hecho de la infracción establecida en el literal i) del artículo 50.1 del TUO de la LCE, referida a la presentación de información inexacta, se encuentra comprendida la presentación de garantías que no hayan sido emitidas por las empresas indicadas en el artículo 33 del TUO de la LCE.

Importante

- Las Entidades son responsables de verificar la vigencia de la inscripción en el RNP del postor ganador de la buena pro para el perfeccionamiento del contrato, ingresando al portal web del OSCE www.osce.gob.pe sección RNP.
- Corresponde a la Entidad verificar que las garantías presentadas por el postor ganador de la buena pro cumplan con los requisitos y condiciones necesarios para su aceptación y eventual ejecución; sin perjuicio de la determinación de las responsabilidades funcionales que correspondan.
- La Entidad no puede exigir documentación o información adicional a la consignada en el presente numeral para el perfeccionamiento del contrato.

2.6. PERFECCIONAMIENTO EL CONTRATO

El contrato se perfecciona con la suscripción del documento que lo contiene. Para dicho efecto el postor ganador de la buena pro, dentro del plazo previsto en el numeral 3.1 de la sección general de las bases, debe presentar la documentación requerida en la Unidad de Trámite Documentario de la Municipalidad Distrital de Suyo, sito en Jr. Leoncio Prado S/N (Plaza Armas) Suyo en el horario de 8:00 horas hasta las 17:00 horas.

Importante

En el caso de contratación de obras por paquete, se debe suscribir un contrato por cada obra incluida en el paquete.

2.7. ADELANTOS¹³

¹³ Si la Entidad ha previsto la entrega de adelantos, debe prever el procedimiento para su entrega, conforme a lo previsto en el artículo 77 del Reglamento.



2.7.1. ADELANTO DIRECTO

La Entidad no otorgará adelantos directos por el monto del contrato original.

2.7.2. ADELANTO PARA MATERIALES O INSUMOS

La Entidad no otorgará adelantos para materiales o insumos por el monto del contrato original.

Importante

De conformidad con el artículo 78 del Reglamento, se puede establecer el otorgamiento de los adelantos directos y por materiales o insumos a través de la constitución de fideicomisos, para lo cual no resulta necesaria la presentación de la garantía correspondiente. La aplicación de esta disposición se realiza de acuerdo a lo dispuesto en los artículos 184 y 185 del Decreto Supremo N° 344-2018-EF.

2.8. VALORIZACIONES

El periodo de valorización será MENSUAL.

Importante

Cuando el periodo de valorización establecido por la Entidad sea el mensual, el plazo del pago de la valorización se regirá por lo dispuesto en el numeral 83.6 del artículo 83 del Reglamento. En cambio, si la Entidad prevé un periodo de valorización distinto al mensual, se debe establecer los plazos y procedimiento aplicables para la valorización, teniendo en consideración lo dispuesto en el numeral 83.5 del referido artículo, así como el plazo para el pago de las valorizaciones.

De acuerdo con el artículo 83 del Reglamento, para efectos del pago de las valorizaciones, la Entidad debe contar con la valorización del periodo correspondiente, debidamente aprobada por el inspector o supervisor, según corresponda; a la que se debe adjuntar el comprobante de pago respectivo.

2.9. PLAZO PARA EL PAGO DEL SALDO DE LA LIQUIDACIÓN DEL CONTRATO DE OBRA

La Entidad o el contratista, según corresponda, deben efectuar el pago del monto correspondiente al saldo de la liquidación del contrato de obra, en el plazo de Quince 15 días calendario, computados desde el día siguiente del consentimiento de la liquidación. Para tal efecto, la parte que solicita el pago debe presentar el comprobante de pago respectivo.



CAPÍTULO III REQUERIMIENTO

Importante

Es responsabilidad de la Entidad cautelar la adecuada formulación del expediente técnico, debiendo asegurar la calidad técnica y reducir la necesidad de su reformulación por errores o deficiencias técnicas que repercutan en el proceso de contratación y en la ejecución de la obra.

3.1. EXPEDIENTE TÉCNICO E INFORMACIÓN COMPLEMENTARIA DEL EXPEDIENTE TÉCNICO [...



MUNICIPALIDAD DISTRICTAL DE SUYO

DIRECCIÓN DE INFRAESTRUCTURA Y CATASTRO

RUC N° 20161411605



TÉRMINOS DE REFERENCIA

EJECUCIÓN DE LA OBRA:

**“REHABILITACIÓN DEL SISTEMA DE
SANEAMIENTO BÁSICO DE LA LOCALIDAD
DE CHIQUEROS, DEL DISTRITO DE SUYO,
PROVINCIA AYABACA, REGIÓN PIURA” con
código Único 2452271.**

SUYO, NOVIEMBRE 2021





MUNICIPALIDAD DISTRITAL DE SUYO

DIVISIÓN DE INFRAESTRUCTURA Y CATASTRO

RUC N° 20161411605



I.- NOMBRE DEL PROYECTO

El proyecto se denomina:

"REHABILITACIÓN DEL SISTEMA DE SANEAMIENTO BÁSICO DE LA LOCALIDAD DE CHIQUEROS, DEL DISTRITO DE SUYO, PROVINCIA AYABACA, REGIÓN PIURA".

DEPARTAMENTO	PIURA
PROVINCIA	AYABACA
UNIDAD EJECUTORA	MUNICIPALIDAD DISTRITAL DE SUYO
ÓRGANO TÉCNICO RESPONSABLE	DIVISIÓN DE INFRAESTRUCTURA Y CATASTRO

II.- ANTECEDENTES

Como es sabido el abastecimiento de agua y saneamiento adecuados constituye un aspecto fundamental en la supervivencia de las personas y en la mejora de las condiciones de vida y salud de los hogares, asimismo se ve reflejada en Caserío Chiqueros y en el ahorro del dinero por parte del Estado, debido a la disminución de los riesgos de contraer enfermedades causadas tanto por el consumo de agua en condiciones insalubre como por la deficiente eliminación de los residuos humanos; enfermedades que de hecho son evitadas cuando se dispone de políticas adecuadas para el abastecimiento de agua y desagüe.

Es en ese sentido, que una de las tareas principales de las municipalidades es planificar y promover el desarrollo, administrar y participar en el financiamiento de los servicios de saneamiento, poniendo mayor énfasis en aquellas zonas donde el servicio de agua potable y saneamiento básico no existe y/o es de baja cobertura.

Según el INEI, al año 2017, el distrito de Suyo, cuenta con 12,332 habitantes. La mortalidad es de 63 personas (defunciones registradas en el año 2016). La esperanza de vida de las personas en el distrito de Suyo es un promedio de 67.4 años de edad en promedio. El nivel de ingreso familiar Per-cápita del distrito de Suyo es de S/. 217.2 nuevos soles mensuales, es decir que una familia tiene que abastecer su canasta familiar en un mes con este monto, el cual se encuentra muy por debajo del sueldo mínimo, por ello, está catalogado el distrito en situación de pobreza.

Estos indicadores nos advierten que es necesario proveer de los servicios de agua potable y saneamiento básico en las zonas rurales que son las que en su mayoría presentan baja cobertura de estos servicios.

Precisamente, una de estas zonas es la Localidad de Chiqueros, cuyo sistema de agua potable fue construido por la Municipalidad Distrital de Suyo en el año 2003, tiene una antigüedad de 18 años de





MUNICIPALIDAD DISTRITAL DE SUYO

DIVISIÓN DE INFRAESTRUCTURA Y CATASTRO

RUC N° 20161411605



instalado, por lo que sus estructuras en general se encuentran en mal estado; además, que las redes existentes ya no cubren la demanda actual; es por ello que la población no conectada al servicio ha buscado otras fuentes de abastecimiento; lo cual representa una utilización del recurso hídrico en condiciones precarias y antihigiénicas, exponiéndose a contraer enfermedades de origen hídrico (parasitosis, infecciones, etc.).

A esta situación se suma la problemática del estado situacional del servicio sanitario para eliminación de excretas. Las familias que conforman el Caserío Chiqueros, realizan sus deposiciones a campo abierto; lo cual, también, contribuye a contaminar el medio ambiente.

Como se sabe, el fecalismo a ras del suelo es uno de los problemas más grave de contaminación de alimentos, fuentes de agua, suelo y aire. Provoca enfermedades infecciosas que dañan la salud de la población, ya que el excremento humano tiene muchos parásitos y microbios, y puede provocar enfermedades como: diarreas, lombrices, solitaria, alfilerillo y cólera, entre otras.

En la actualidad los pobladores del Caserío Chiqueros no cuenta con una adecuada unidad básica de saneamiento, siendo así que se vean la necesidad de contar con una UBS adecuada y de calidad, ya que en la actualidad muchas de ellas generan malos olores, contando con un sistema sanitario inapropiado, en vez de paredes tienen plásticos y calaminas sujetas a postes de madera o metal, además por los mismos pobladores realizan sus hoyos secos, una vez colapsados ellos construyen nuevas UBS inadecuadas, en gran parte tienen que ver mucho las fuertes lluvias del Fenómeno del Niño costero 2017, y por otro lado también el tiempo de vida que ya cumplieron las unidades básicas de saneamiento UBS.

A esta situación se suma la problemática del estado situacional del servicio sanitario para eliminación de excretas. Las familias que conforman el Caserío Chiqueros, realizan sus deposiciones a campo abierto; lo cual, también, contribuye a la contaminación del ambiente.

Como se sabe, el fecalismo a ras del suelo es uno de los problemas más grave de contaminación de alimentos, fuentes de agua, suelo y aire. Provoca enfermedades infecciosas que dañan la salud de la población, ya que el excremento humano tiene muchos parásitos y microbios, y puede provocar enfermedades como: diarreas, lombrices, solitaria, alfilerillo y cólera, entre otras.

La Municipalidad distrital de Suyo en su condición de gobierno local tiene como objetivo mejorar las condiciones de vida de los pobladores de las localidades en referencia. Por lo que convoco a un Ingeniero para la elaboración del presente Expediente Técnico el cual busca mejorar las condiciones de salud de la población es el objetivo. Así mismo presento el Expediente Técnico a la Autoridad Para la Reconstrucción con Cambios para su financiamiento y ejecución.

Con el presente estudio se ha previsto solucionar el problema sanitario de esta localidad, dotándola de un mejor servicio de agua potable y de un adecuado sistema de Saneamiento básico.





MUNICIPALIDAD DISTRITAL DE SUYO

DIVISIÓN DE INFRAESTRUCTURA Y CATASTRO

RUC N° 20161411605



III.- CARACTERÍSTICAS GENERALES

3.1.- UBICACIÓN

El CASERÍO CHIQUEROS, se encuentra ubicada al Este del Distrito de Suyo ubicada en la zona sierra (bosque seco/ Clima tropical cálido) a una altura de 278 m.s.n.m. en promedio, perteneciente al distrito de Suyo.

REGIÓN	PIURA
PROVINCIA	AYABACA
DISTRITO	SUYO
CENTROS POBLADOS	CHIQUEROS
REGIÓN GEOGRÁFICA	SIERRA
ALTITUD: CHIQUEROS	278 m.s.n.m
COORDENADAS UTM (WGS 84)	E 593188
	N 9 520798

MACRO Y MICRO LOCALIZACIÓN DEL PROYECTO FIGURA N° 1

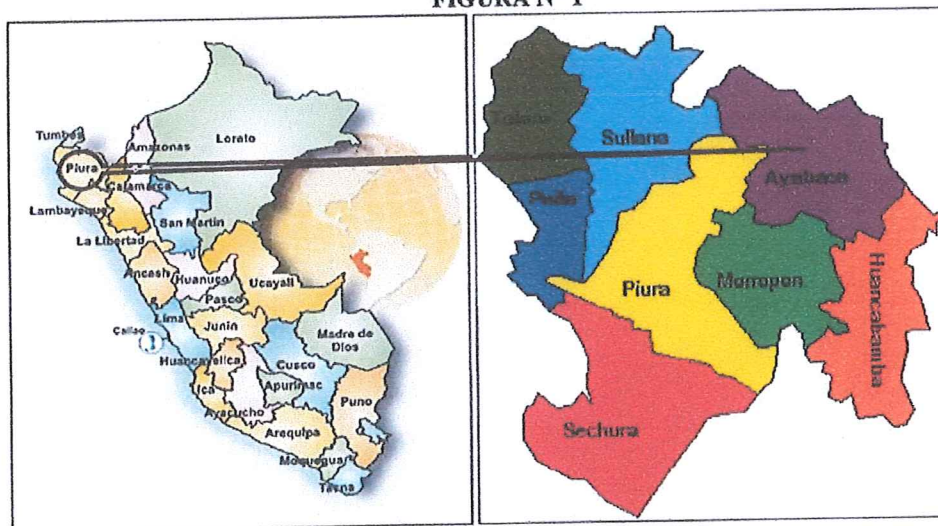


Fig. N° 1.- Localización del departamento de Piura dentro del Mapa del Perú.





MUNICIPALIDAD DISTRITAL DE SUYO

DIVISIÓN DE INFRAESTRUCTURA Y CATASTRO

RUC N° 20161411605



FIGURA N° 2

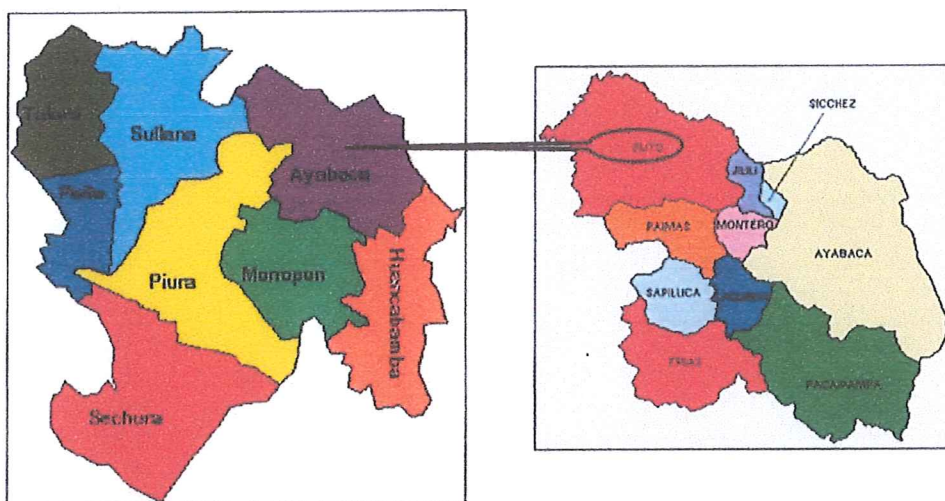


Fig. N° 2.- Localización del distrito de Suyo dentro de la Provincia de Ayabaca

FIGURA N° 3

CASERÍO CHIQUEROS

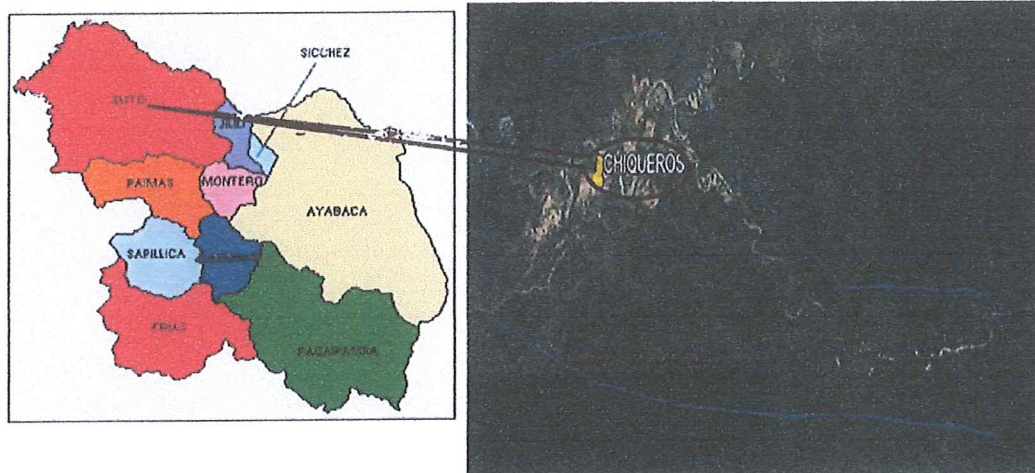



Fig. N° 3.- Localización del Caserío Chiqueros





MUNICIPALIDAD DISTRITAL DE SUYO

DIVISIÓN DE INFRAESTRUCTURA Y CATASTRO

RUC N° 20161411605



3.2.- VÍAS DE COMUNICACIÓN

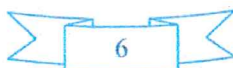
El territorio del Distrito de Suyo está interconectado por la carretera Panamericana Norte, que llega hasta la frontera con Ecuador la cual se encuentra totalmente asfaltada, esta representa una oportunidad y una fortaleza para el Distrito en cuanto al desarrollo económico, comercial y social. Existen además trochas carrozables de conexión a nivel interdistrital e interdistrital que unen a los diferentes caseríos que conforman el Distrito. Todas estas trochas son altamente vulnerables en épocas de lluvias, todos los años se presenta una intransitabilidad al menos de tres meses, ocasionando problemas a la población, tanto para el desarrollo de sus actividades económicas como para la sobrevivencia de sus familias. Muchas familias que se encuentran cerca de la línea de frontera a orillas del río Calvas, tienen mejor acceso por la zona de Macara-Ecuador y así mismo por el sector de la Tina, utilizando en los periodos lluviosos "guaros", transportes con sogas y asiento por encima del cauce del río, arriesgando sus vidas con tal de movilizarse o trasladarse a sus lugares de destino. La mayoría de ellas no cuenta con las respectivas obras de arte como puentes, alcantarillas, que permitan que las quebradas no rompan el afirmado. Por tanto, es importante tener en cuenta esta situación para que el estado eche una mirada y le da importancia a estos pueblos en cuanto a la mejora de sus vías de comunicación a nivel del territorio nacional. Entre las principales trochas encontramos.

ruta - N° 1

Cuadro N° 04 : Tramo Ruta Lima-Piura-Suyo-chiqueros

CARACTERÍSTICAS DE LA VIA				MEDIO DE TRANSPORTE	DISTANCIA (Km)	TIEMPO (H-M)
TRAMO	DENOMINACIÓN	TIPO	ESTADO			
Lima - Piura		PISTA	bueno	BUS	984	18:00:00
Piura - Sullana		PISTA	Regular	CAMIONETA	32	00:45:00
Piura - Suyo		PISTA	regular	CAMIONETA	200	02:00:00
Suyo - Chiqueros		Trocha	regular	CAMIONETA	40	02:00:00

Fuente: ING. Proyectista.





MUNICIPALIDAD DISTRITAL DE SUYO

DIVISIÓN DE INFRAESTRUCTURA Y CATASTRO

RUC N° 20161411605



Figura N°4: Ruta desde Piura a Distrito de Suyo

DISTANCIAS Y TIEMPOS A LA ZONA DEL PROYECTO

Desde	Hasta	Tipo de Vía	Distancia
			(K m.)
Suyo	CHIQUEROS	Trocha carrozable	40

Fuente: IVP Ayabaca





MUNICIPALIDAD DISTRITAL DE SUYO

DIVISIÓN DE INFRAESTRUCTURA Y CATASTRO





RUC N° 20161411605



3.3.- CLIMA

Su territorio se encuentra en una zona semi-tropical de altas precipitaciones pluviales, con temperatura que oscila entre 16.5° y 22°C, tiene una temperatura media de 14° grados centígrados; en la estación de lluvias la atmósfera es muy húmeda, por las espesas neblinas que reinan casi constantemente en especial por las tardes. En la época de estiaje (mayo a diciembre) es por lo general seca.

Cuadro N° 05 : Clima durante el Año

MESES	Enero	Febrero	Marzo	Abril	Mayo	Junio	Julio	Agosto	Setiembre	Octubre	Noviembre	Diciembre
CLIMA												
Soleado 	25.5	25.2	25.2	25.2	25.6	26.3	25	25.5	25.7	25.9	25.7	26
Nublado 	13.6	14	13.5	13.6	12.1	12	11.9	12	12.1	12.3	12.1	12.6
Lluvioso 	135	200	283	132	40	11	3	7	9	18	17	51
Granizo 												
Detalle	Humedad Relativa de 73% y Precipitación Alrededor de 906 mm.											

Fuente: <https://es.climate-data.org>

3.4.- TOPOGRAFÍA

El terreno referido al área del proyecto, presenta un relieve irregular, presentando pendientes pronunciadas en sentido Sur - Norte, y cotas que varían entre los 278 m.s.n.m. y los 350 m.s.n.m. aproximadamente. Información adicional a la topografía del área del proyecto se encuentra en el Estudio Topográfico anexado al presente documento.

3.5.- SUELO

En el Distrito de Chiqueros, los suelos están influenciados por la presencia de material parental intrusivo y volcánico, compuesto por andesitas y conglomerado en las partes altas y de relieve irregular.

Las principales unidades litológicas que afloran cerca de la zona del proyecto son:

Volcánico ero, volcánico la bocona, volcánico Lancones, la formación Tambogrande y cuerpos intrusivos en la forma de cuerpos de dioritas, granitos y grano dioritas

El tipo de suelo donde se ejecutará el Proyecto es predominantemente arcillas inorgánicas CL, de mediana plasticidad y (ML) Limo de baja plasticidad (Según SUCS- Sistema Unificado de Clasificación de Suelos), y con una capacidad admisible de 0.52 Kg/Cm2 en el área a cimentar el Reservoirio apoyado.

3.6.- ASPECTOS SOCIO - ECONÓMICOS

La actividad económica de la población del CASERIO CHIQUEROS es la agricultura y ganadería; las familias cultivan maíz como la más importante; el destino de esta producción es el autoconsumo y una menor cantidad a la comercialización, como es el caso del maíz el cual es vendido en el





MUNICIPALIDAD DISTRITAL DE SUYO

DIVISIÓN DE INFRAESTRUCTURA Y CATASTRO

RUC N° 20161411605



mercado del vecino país del Ecuador, estos cultivos permiten a los agricultores a tener una economía de subsistencia y autoconsumo ya que este producto es alimento diario y de regular rentabilidad. Dentro de los animales de crianza tienen el ganado vacuno, porcino y ovino, aves de corral y equinos como los más importantes.

La crianza de cabritos para luego ser vendidos.

El Ingreso Promedio Familiar Mensual es de S/. 800.00. Es de señalar que estos ingresos son los referidos a los ingresos promedios mensuales por campaña; es decir los percibidos durante la cosecha de sus cultivos y también por la venta de algunos animales.

3.6.1.- VIVIENDA

La mayoría de las viviendas están construidas de material adobe y tapia con coberturas de teja artesanal, algunas casas presentan coberturas de calamina, de uno a dos niveles. El 90% están construidas con adobe y techo de teja artesanal, calaminas y un menor número de casas de otro tipo de material (piedra con barro).

De la totalidad de viviendas un 90% están destinadas a vivienda familiar, un 10 % destinadas a vivienda y actividad productiva.

El Caserío de Chiqueros cuentan con un total de 37 familias (viviendas), 01 Local comunal, 01 Iglesia católica, 01 institución educativa; sumando así un total de 40 Unidades Básicas de Saneamiento a intervenir, ya que fueron afectadas por el fenómeno del niño costero del 2017.

3.6.2.- ACTIVIDAD AGRÍCOLA

Una de las principales actividades de los pobladores del CASERÍO CHIQUEROS es la agricultura la cual se da en invierno, aprovechando la época lluvias, para el sembrío, ya que en épocas de estiaje la gente emigra a buscar otras fuentes de trabajo, entre los principales productos que se cultivan tenemos: cultivo de maíz.

3.6.3.- ACTIVIDAD GANADERA

Para el desarrollo de esta actividad el CASERÍO CHIQUEROS lo hace con pastos naturales y cultivados. La actividad ganadera constituye la segunda en importancia; consiste en la crianza y explotación de ganado y animales menores aves de corral y equinos. El destino de esta actividad es el autoconsumo con excedentes orientados al mercado local, regional y nacional.

3.6.4.- EDUCACIÓN.

El CASERÍO CHIQUEROS cuenta con 01 Institución educación nivel primaria, los niños son atendidos que asisten son entre 05 y 13 años de edad y atiende a un total de 20 niños de los cuales 15 son hombres y 05 son mujeres.





MUNICIPALIDAD DISTRITAL DE SUYO

DIVISIÓN DE INFRAESTRUCTURA Y CATASTRO

RUC N° 20161411605



ESTADÍSTICA

Las celdas en blanco indican que la institución educativa no reportó datos o no funcionó el año respectivo

Matrícula por grado y sexo, 2020

Nivel	Total		1° Grado		2° Grado		3° Grado		4° Grado		5° Grado		6° Grado	
	H	M	H	M	H	M	H	M	H	M	H	M	H	M
Primaria	15	5	1	2	2	0	2	1	3	1	2	0	5	1

3.6.5.- SALUD

A nivel del distrito de Suyo, existe 8 puestos de salud y 1 centro de salud.

El CASERÍO CHIQUEROS No cuenta con un establecimiento de salud, por lo que tiene que ser atendidos en el establecimiento más cercano (Suyo).

El servicio de salud brindado es limitado y deficiente, sobre todo en las zonas rurales. En casi todos los establecimientos de salud, hay escasez o carencia de medicamentos, limitada implementación y equipamiento de los servicios y, sobre todo la infraestructura no es la más adecuada, estos factores no permiten cubrir las atenciones a la población demandante, lo que se pone de manifiesto en una atención restringida, una menoscabada calidad del servicio y deficitaria cobertura, frente a una creciente demanda de atenciones, debido a la elevada incidencia de enfermedades.]

ENFERMEDADES PREDOMINANTES

Según el reporte del puesto de Salud, Las enfermedades más comunes son la gripe, las infecciones, las diarreas, la parasitosis, enfermedades de la piel, entre otras, siendo tratadas en su mayoría en forma casera y a través del establecimiento de salud.

3.6.6.- ENERGÍA ELÉCTRICA Y TELEFONÍA

En cuanto a los servicios básicos, la localidades a que se refiere el presente estudio disponen de energía eléctrica instalada en un 95 % de la localidad, debido a que todos sus pobladores aún no han instalado el sistema de energía eléctrica en un porcentaje del 5%, teniendo que recurrir al alumbrado con velas, lamparines, lámparas, baterías, etc. las tarifas normales de electrificación rural son reguladas por la empresa Concesionaria ENOSA, contando con energía las 24 horas del día, proveniente del Mantaro.

El CASERÍO CHIQUEROS no cuenta con teléfono fijo, ni comunitario solo existe señal de telefonía celular de claro





MUNICIPALIDAD DISTRITAL DE SUYO

DIVISIÓN DE INFRAESTRUCTURA Y CATASTRO

RUC N° 20161411605



3.6.7.- SERVICIOS PÚBLICOS Y PRIVADOS PRESENTES EN LA LOCALIDAD

Cuadro N° 04: Organizaciones sociales existentes.

Nombre	Cantidad
LOCAL COMUNAL	01
IGLESIA CATÓLICA	01

Fuente: Elaboración Propia

3.6.8.- POBLACIÓN

La presente Localidad de chiqueros cuenta con 159 habitantes; y con una densidad poblacional de 4.30 Hab/Viv., según encuestas y se sustenta según la relación del padrón de usuarios anexado en documentación complementaria.

Para obtener el coeficiente de crecimiento se ha calculado por el método analítico de interés simple, tomando Datos del INEI - Censo 2000 - 2017, Concerniente al Distrito de Suyo, ya que no se cuenta con datos por los distintos sectores en estudio; obteniendo así que ha decrecido la población en el último censo 2017, y siendo negativa la tasa crecimiento "r", se toma 0%, según RM. 192 - 2018 - VIVIENDA., es decir que la tasa de crecimiento poblacional es 0%.

POBLACION VIVIENDA		
Detalle	Sin Proyecto	Con Proyecto
Población actual Total (hab)	159	159
Población con servicio de agua potable	150	159
Densidad poblacional (hab/viv)	4.30	4.30
Dotación domiciliaria (l/hab/día)	45.0	90.0
Cobertura Agua Potable%	80.0%	100.0%
Tasa de crecimiento poblacional	0.00%	0.00%
N° de horas de servicio	12	24

IV.- DESCRIPCIÓN DEL SISTEMA EXISTENTE

4.1.- SISTEMA DE AGUA POTABLE

La población del Caserío Chiqueros cuenta con el servicio de Agua Potable en mal estado, como el tramo total de la línea de impulsión y una cierta parte de la red de distribución; también hay obras de arte están afectados producto a los daños que ocasionó el fenómeno del niño costero del 2017, mediante deslizamientos de rocas, derrumbes activación de quebradas, esponjamiento de los suelos.

El sistema de agua potable inicia en las captaciones tipo pozo tubular abasteciendo tan solo al 80% de la población de un total de 37 viviendas, 01 local comunal, 01 Iglesia católica, 01 institución educativa, por lo que





MUNICIPALIDAD DISTRITAL DE SUYO

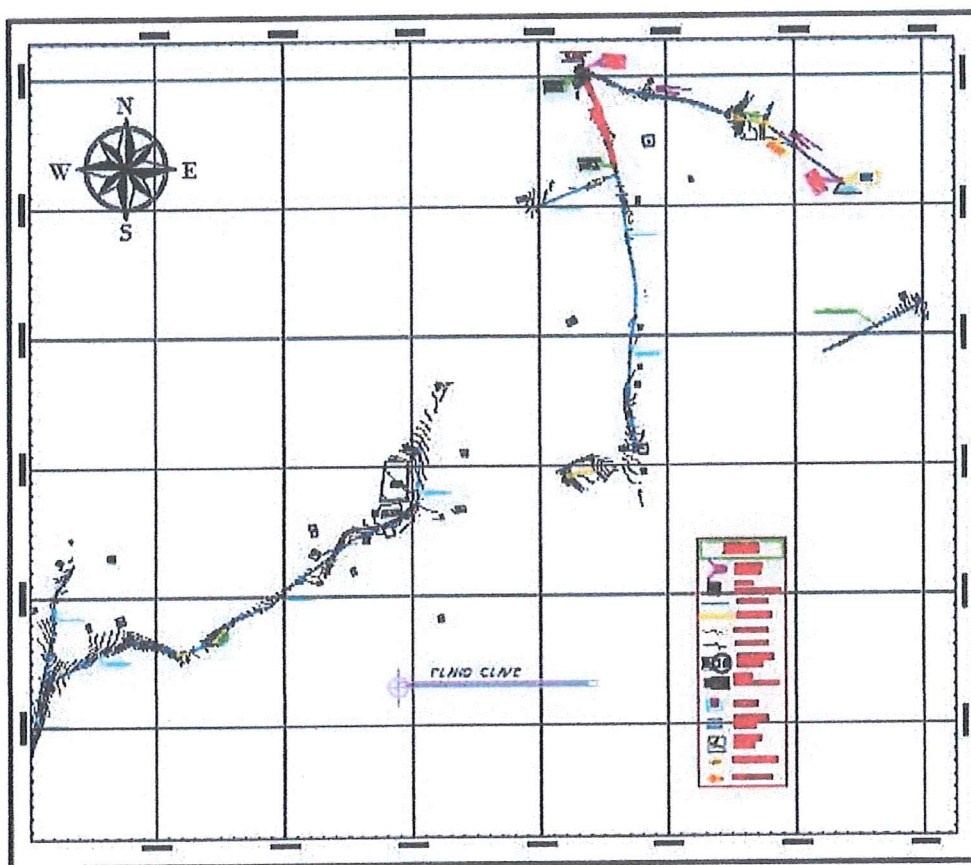
DIVISIÓN DE INFRAESTRUCTURA Y CATASTRO

RUC N° 20161411605



los de pobladores idearon la forma de obtener agua proveniente de las laderas y quebradas, requiriendo urgente la rehabilitación para brindar un mejor Servicio a la Población.

A continuación, se podrá visualizar en el plano Clave las estructuras existentes y que requieren ser rehabilitadas o renovadas en su totalidad para así tener una mejor calidad de vida; y se detalla a continuación:



CROQUIS DEL PROYECTO





MUNICIPALIDAD DISTRITAL DE SUYO

DIVISIÓN DE INFRAESTRUCTURA Y CATASTRO

RUC N° 20161411605



Captación.

Actualmente existe una captación tipo pozo tubular que se encuentra en mal estado, por lo que no está operando al 100%, de tal forma que los pobladores del sector no cuentan con el recurso hídrico durante todo el día.

El caudal aforado de la fuente hídrica subterránea en época de estiaje es de 1.25 lps. lo que es suficiente para abastecer a la demanda hídrica.

Línea de Impulsión afectada (453 m):

Actualmente existe un total de 453 m. es un solo tramo de la línea de impulsión deteriorada e inadecuada que conduce el caudal de forma provisional desde la fuente hídrica hasta el reservorio según visita de campo y topografía realizada; por lo que se tendrá rehabilitar lo más pronto posible. Además, se tendrá que reubicar una cierta parte de la Línea de impulsión afectada, ya que la antigua fue arrasada por los deslizamientos o derrumbes ocasionados por las lluvias del año 2017.

Pase Aéreos (02 Und):

Existen 02 Pases Aéreos en malas condiciones que se encuentran ubicadas en la línea de impulsión (P.A #1) y red de distribución (P.A #2) que fueron construidas por los propios pobladores con material de la zona, estos pases aéreos se encuentran contruidos sin criterio estructural, mal instalados lo que hace que el agua no fluya con total normalidad.

Además, el pase aéreo 01 (P.A #1) existentes sostiene una tubería de PVC - SAP de 1" y el pase aéreo 02 (P.A #2) existente sostiene una tubería de PVC - SAP de 1 1/2" que se encuentran apoyadas en dados de concreto deteriorado y en parantes de madera de la zona, las uniones de la tubería son de manguera de plástico.

No cuenta con una estructura de apoyo (columnas) o dados de anclaje, para estos pases aéreos, que hagan que se estabilicen, por lo que amerita la reposición de nuevas estructuras.

Reservorio de Concreto Armado V=5m3 (01 Und):

Este reservorio de concreto armado es circular se encuentra en mal estado y tiene una capacidad de 5M³ con dimensiones de Diámetro=2.00 m. y 1.65 m. de altura, de espesor de paredes 15cm. Tiene una tapa metálica de 0.70m x 0.70m. No tiene escalera para entrar al interior del reservorio. Además, tiene una caja de válvulas de concreto armado; la cual se encuentra deteriorada por el manejo permanente y tiempo de operatividad continúa (20 años).

Es preciso señalar que el reservorio no está cumpliendo su función, los pobladores no le dan mantenimiento constante, además no cuenta con un cerco perimetral.

Red de Distribución afectada (160 m):

Actualmente existe un total de 160 m. de la Red de distribución deteriorada e inadecuada que distribuye el caudal de forma provisional desde el Reservorio hacia los sub ramales según visita de campo y topografía realizada; por lo que se tendrá rehabilitar lo más pronto posible dicho tramo afectado, ya sea reubicando dicho tramo afectado, ya que la antigua fue arrasada por los deslizamientos o huaycos ocasionados por las lluvias del fenómeno del niño del año 2017.





MUNICIPALIDAD DISTRITAL DE SUYO

DIVISIÓN DE INFRAESTRUCTURA Y CATASTRO

RUC N° 20161411605



SISTEMA DE SANEAMIENTO

Letrinas de Hoyo Seco (40 Und):

La localidad de Chiqueros no cuenta con el servicio básico de alcantarillado, las familias cuentan con Pozos Ciegos para la disposición de excretas, esto lo realizan a campo abierto, lo cual genera contaminación en el medio ambiente. Los residuos sólidos son arrojados en sus terrenos de cultivo y algunas familias los queman o entierran.

Las aguas servidas son arrojadas a los patios y a la carretera en algunas partes.

Tipo	Letrinas de Hoyo Seco existentes					
	DESCRIPCIÓN	N° Letrina	Coordenadas		Zona	Altura (msnm)
		40 Und	Norte	Este		
Ubicación Geográfica (UTM DATUM WGS 84)	VMENDA - 01	01	593969.00	9521053.00	17 M	289.00
	VMENDA - 02	01	593985.00	9521049.00	17 M	291.00
	VMENDA - 03	01	594001.00	9521022.00	17 M	293.50
	VMENDA - 04	01	593636.00	9521240.00	17 M	290.00
	VMENDA - 05	01	592565.00	9520347.00	17 M	279.00
	VMENDA - 06	01	593242.00	9520920.00	17 M	266.50
	VMENDA - 07	01	593555.00	9521012.00	17 M	275.00
	VMENDA - 08	01	593456	9521019	17 M	275.00
	VMENDA - 09	01	593450.00	9521016.00	17 M	275.00
	VMENDA - 10	01	593553.00	9520950.00	17 M	277.50
	VMENDA - 11	01	593549.00	9520925.00	17 M	277.00
	VMENDA - 12	01	593572.00	9521219.00	17 M	295.00
	VMENDA - 13	01	593553.00	9520819.00	17 M	271.50
	VMENDA - 14	01	593553.00	9521201.00	17 M	285.00
	VMENDA - 15	01	593558.00	9520787.00	17 M	269.00
	VMENDA - 16	01	593380.00	9521213.00	17 M	295.00
	VMENDA - 17	01	593194.00	9520823.00	17 M	273.00
	VMENDA - 18	01	593281.00	9520814.00	17 M	270.00
	VMENDA - 19	01	593207.00	9520817.00	17 M	273.50
	VMENDA - 20	01	593267.00	9520734.00	17 M	277.00
	VMENDA - 21	01	593243.00	9520569.00	17 M	272.00
	VMENDA - 22	01	592747.00	9520557.00	17 M	275.00
	VMENDA - 23	01	593127.00	9520691.00	17 M	275.00
	VMENDA - 24	01	593055.00	9520625.00	17 M	274.00
	VMENDA - 25	01	593105.00	9520643.00	17 M	273.00
	VMENDA - 26	01	592615.00	9520584.00	17 M	284.00
	VMENDA - 27	01	592589.00	9520403.00	17 M	277.00
	VMENDA - 28	01	593052.00	9520702.00	17 M	276.00
	VMENDA - 29	01	593055.00	9520660.00	17 M	277.00
	VMENDA - 30	01	592633.00	9520459.00	17 M	281.00
	VMENDA - 31	01	593533.00	9520821.00	17 M	271.00
	VMENDA - 32	01	592699.00	9520556.00	17 M	280.00
	VMENDA - 33	01	592731.00	9520654.00	17 M	280.00
	VMENDA - 34	01	592667.00	9520686.00	17 M	284.00
	VMENDA - 35	01	592655.00	9520652.00	17 M	283.00
	I.E. PRIMARIA - 36	01	593144.00	9520723.00	17 M	278.00
	LOCAL COMUNAL - 37	01	593181.00	9520725.00	17 M	278.00
	IGLESIA CATOLICA - 38	01	593156.00	9520722.00	17 M	278.00
	VMENDA - 39	01	593573.00	9521387.00	17 M	303.00
	VMENDA - 40	01	593289.00	9520671.00	17 M	276.00





MUNICIPALIDAD DISTRITAL DE SUYO

DIVISIÓN DE INFRAESTRUCTURA Y CATASTRO

RUC N° 20161411605

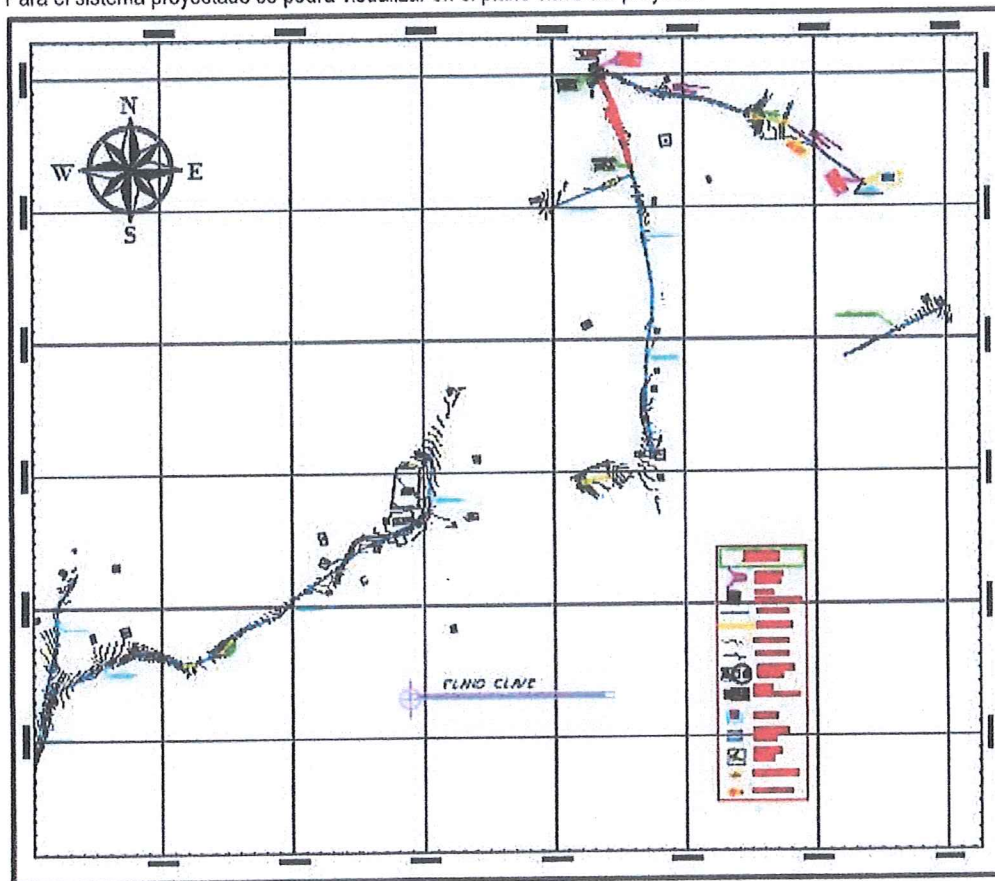


5. DESCRIPCIÓN TÉCNICA DEL SISTEMA PROYECTADO

5.1. OBRAS DEL SISTEMA DE AGUA POTABLE


El Sistema de abastecimiento de Agua es por bombeo y comprende la renovación de 01 Captaciones tipo pozo tubular con su caseta de bombeo y válvulas en el mismo lugar del existente y con la misma dimensión, un pase aéreo de 50 metros, un pase aéreo de 25 metros, un reservorio apoyado de 5 m³. con sistema de cloración y caja de válvulas, con su respectivo cerco perimétrico metálico, una válvula de purga. Además, se rehabilitarán 453 m. de línea de impulsión y 160 m. de la red de distribución en mal estado.

Para el sistema proyectado se podrá visualizar en el plano clave del proyecto:



5.1.1.- Captación tipo pozo tubular (01 Und):

Se ha proyectado la renovación de 01 Captación tipo pozo tubular implementada con su respectiva caseta de bombeo y válvulas en el mismo lugar y ubicación de las existente, ya que se encuentra en un 70% en mal estado de su estructura y accesorios, es por ello es que se realizó un aforo de la





MUNICIPALIDAD DISTRITAL DE SUYO

DIVISIÓN DE INFRAESTRUCTURA Y CATASTRO

RUC N° 20161411605



fuentes hídricas con fines de determinar si el caudal es suficiente para abastecer a la población de la zona, de lo que obtuvimos el caudal requerido a ser bombeado de la fuente que se puede ver en memoria de cálculo.

La captación tipo pozo tubular no requiere de cerco perimétrico porque se encuentran ubicadas en una zona en donde no hay acceso a animales a su alrededor, también porque se implementará su caseta de bombeo y de válvulas que lo protegerán. Además, el lugar cuenta con fluido eléctrico para el funcionamiento de la electrobomba sumergible.

5.1.2.- Línea de Impulsión a rehabilitar (453 m):

Según descripción del sistema existente se tendrá que rehabilitar 453 m. de la línea de impulsión de tubería PVC – SAP Φ 1" que se encuentra en mal estado ante lo ocurrido durante del fenómeno del niño costero 2017, en lo que se estaría considerando un cambio de trazo en algunas partes de la línea con la finalidad de evitar posibles derrumbes o deslizamientos logrando garantizar el buen funcionamiento y abastecimiento de la demanda de la zona.

5.1.3.- Pase Aéreos (02 Und):

El Pase aéreo de 50m. se ubica en la Línea de Impulsión y el de 25 m. se ubican en la Red de Distribución.

5.1.4.- Reservoirio de Concreto Armado V=5m³ (01 Und):

Se está considerando la renovación del antiguo reservoirio circular en mal estado por un reservoirio circular de 5 m³ ubicado a una longitud de 453.00 metros de la línea de impulsión que viene desde la captación tipo pozo tubular, en donde se ubicara el nuevo reservoirio.

Así mismo se ha considerado la construcción de un cerco perimetral con postes de fierro negro y malla galvanizada para proteger esta estructura hidráulica del ingreso de personas extrañas y animales de pastoreo.

5.1.5.- Red de Distribución a rehabilitar (160 m):


Según descripción del sistema existente se tendrá que rehabilitar 160 m. de la Red de Distribución de tubería PVC – SAP Φ 1 1/2" que se encuentra en mal estado ante lo ocurrido durante del fenómeno del niño costero 2017, en lo que se estaría considerando un posible cambio de trazo del tramo con la finalidad de evitar posibles derrumbes o deslizamientos logrando garantizar el buen funcionamiento y abastecimiento de la demanda de la zona.

5.1.6.- Válvula de Purga (01 Und):

Se está proyectando una válvula de purga en la Línea de Impulsión con fines de que en la tubería no se acumulen sedimentos arrastrados por el caudal de demanda, logrando así tener un mejor rendimiento del flujo de agua bombeado desde la captación tipo pozo hasta el reservoirio

5.2. OBRAS DEL SISTEMA DE SANEAMIENTO

5.2.1.- Unidades Básicas de Saneamiento (40 Und):





MUNICIPALIDAD DISTRITAL DE SUYO

DIVISIÓN DE INFRAESTRUCTURA Y CATASTRO

RUC N° 20161411605



El sistema de UBS con arrastre hidráulico beneficiará a 37 viviendas + 01 Local comunal + 01 Iglesia católica + 01 Institución educativa; sumando así un total de 40 UBS proyectadas por renovar.

La unidad básica de Saneamiento comprenderá los siguientes componentes:

- 01 UBS (01 inodoro, 01 lavatorio, 01 urinario y 01 ducha).
- 01 lavadero de granito prefabricado.
- 01 caja de registro.
- 01 trampa de grasas.
- 01 tanque de almacenamiento de agua de 600 lit.
- 01 biodigestor de 600 lit.
- 01 caja de lodos.
- 01 pozo de absorción / infiltración (d=1.00m y h=1.45m)

Además, la infraestructura de las UBS será de Albañilería confinada, con techo de losa maciza concreto armado $f'c=210\text{kg/cm}^2$, pisos pulidos, paredes internas en tarrajeo, contrazócalos y zócalos en tarrajeo, columnas y vigas de concreto armado $f'c=210\text{kg/cm}^2$ en tarrajeo. Pintado de contrazócalos con esmalte (02 manos).

A continuación se muestra las 40 UBS proyectadas.





MUNICIPALIDAD DISTRITAL DE SUYO

DIVISIÓN DE INFRAESTRUCTURA Y CATASTRO

RUC N° 20161411605




Tipo	Unidades básicas de Saneamiento (UBS)						
DESCRIPCIÓN	N° de UBS	Coordenadas		Zona	Altura (mnm)	ESPECIFICACIÓN	
	40 Und	Norte	Este				
Ubicación Geográfica (UTM DATUM WGS 84)	VIVIENDA - 01	01	593969.00	9521053.00	17 M	289.00	RENOVACIÓN
	VIVIENDA - 02	01	593985.00	9521049.00	17 M	291.00	RENOVACIÓN
	VIVIENDA - 03	01	594001.00	9521022.00	17 M	293.50	RENOVACIÓN
	VIVIENDA - 04	01	593636.00	9521240.00	17 M	290.00	RENOVACIÓN
	VIVIENDA - 05	01	592565.00	9520347.00	17 M	279.00	RENOVACIÓN
	VIVIENDA - 06	01	593242.00	9520920.00	17 M	266.50	RENOVACIÓN
	VIVIENDA - 07	01	593555.00	9521012.00	17 M	275.00	RENOVACIÓN
	VIVIENDA - 08	01	593456.00	9521019.00	17 M	275.00	RENOVACIÓN
	VIVIENDA - 09	01	593450.00	9521016.00	17 M	275.00	RENOVACIÓN
	VIVIENDA - 10	01	593553.00	9520950.00	17 M	277.50	RENOVACIÓN
	VIVIENDA - 11	01	593549.00	9520925.00	17 M	277.00	RENOVACIÓN
	VIVIENDA - 12	01	593572.00	9521219.00	17 M	295.00	RENOVACIÓN
	VIVIENDA - 13	01	593553.00	9520819.00	17 M	271.50	RENOVACIÓN
	VIVIENDA - 14	01	593553.00	9521201.00	17 M	285.00	RENOVACIÓN
	VIVIENDA - 15	01	593558.00	9520787.00	17 M	269.00	RENOVACIÓN
	VIVIENDA - 16	01	593380.00	9521213.00	17 M	295.00	RENOVACIÓN
	VIVIENDA - 17	01	593194.00	9520823.00	17 M	273.00	RENOVACIÓN
	VIVIENDA - 18	01	593281.00	9520814.00	17 M	270.00	RENOVACIÓN
	VIVIENDA - 19	01	593207.00	9520817.00	17 M	273.50	RENOVACIÓN
	VIVIENDA - 20	01	593267.00	9520734.00	17 M	277.00	RENOVACIÓN
	VIVIENDA - 21	01	593243.00	9520569.00	17 M	272.00	RENOVACIÓN
	VIVIENDA - 22	01	592747.00	9520557.00	17 M	275.00	RENOVACIÓN
	VIVIENDA - 23	01	593127.00	9520691.00	17 M	275.00	RENOVACIÓN
	VIVIENDA - 24	01	593055.00	9520625.00	17 M	274.00	RENOVACIÓN
	VIVIENDA - 25	01	593105.00	9520643.00	17 M	273.00	RENOVACIÓN
	VIVIENDA - 26	01	592615.00	9520584.00	17 M	284.00	RENOVACIÓN
	VIVIENDA - 27	01	592589.00	9520403.00	17 M	277.00	RENOVACIÓN
	VIVIENDA - 28	01	593052.00	9520702.00	17 M	276.00	RENOVACIÓN
	VIVIENDA - 29	01	593055.00	9520660.00	17 M	277.00	RENOVACIÓN
	VIVIENDA - 30	01	592833.00	9520459.00	17 M	281.00	RENOVACIÓN
	VIVIENDA - 31	01	593533.00	9520821.00	17 M	271.00	RENOVACIÓN
	VIVIENDA - 32	01	592699.00	9520556.00	17 M	280.00	RENOVACIÓN
	VIVIENDA - 33	01	592731.00	9520654.00	17 M	280.00	RENOVACIÓN
	VIVIENDA - 34	01	592667	9520686	17 M	284.00	RENOVACIÓN
	VIVIENDA - 35	01	592655.00	9520652.00	17 M	283.00	RENOVACIÓN
	I.E PRIMARIA - 36	01	593144.00	9520723.00	17 M	278.00	RENOVACIÓN
	LOCAL COMUNAL - 37	01	593181.00	9520725.00	17 M	278.00	RENOVACIÓN
	IGLESIA CATOLICA - 38	01	593156.00	9520722.00	17 M	278.00	RENOVACIÓN
	VIVIENDA - 39	01	593573.00	9521387.00	17 M	303.00	RENOVACIÓN
	VIVIENDA - 40	01	593289.00	9520671.00	17 M	276.00	RENOVACIÓN

VI.- IMPACTO AMBIENTAL

De acuerdo con la tipología y nivel del proyecto se ha determinado que ésta no implicaría en daños que atente contra la salud y el medio ambiente durante su etapa de ejecución y menos aún una vez concluido ésta, por lo que se descarta cualquier tipo de contaminación o degradación del ecosistema.

6.1) PROTECCIÓN MEDIO AMBIENTAL La Protección ambiental tendrá la finalidad de minimizar los impactos ambientales durante las etapas de construcción y operación del proyecto, informar acerca de las medidas de prevención, mitigación y corrección que se presentará con la Oferta en el Plan de Manejo Ambiental y cumplir con las normas peruanas e internacionales estipuladas en el Estudio de Impacto Ambiental enmarcados en las normas siguientes: al ser una intervención de reconstrucción aplica el DS 015-2018-MINAM, La Constitución Política del Perú





MUNICIPALIDAD DISTRITAL DE SUYO

DIVISIÓN DE INFRAESTRUCTURA Y CATASTRO

RUC N° 20161411605



– Art. 2 Decreto Legislativo N° 613 – El Código del Medio Ambiente y los Recursos Naturales. Decreto Legislativo N° 757 – Legislación de la Promoción Privada. Art. 51° Ley 27446 – Sistema Ambiental Nacional de Evaluación de Impacto Ambiental. - Art. 3° y Art. 4° Otras normas DL N° 17752 Ley General de Aguas, su reglamento y modificatorias. Ley N° 26786 Ley de Evaluación de Impacto Ambiental para Obras y Actividades Ley N° 26834 - Ley de Áreas Naturales Protegidas Ley N° 26842 – Ley General de Salud Ley N° 17505 – Código Sanitario

6.2) SALUD Y SEGURIDAD El Ingeniero Residente, Ingeniero Inspector o supervisor, el personal técnico y obrero que participe en el proceso constructivo de la obra deberá utilizar sus implementos respectivos como son: botas punta de acero, casco, guantes y uniforme según corresponda. También se deberá tener en cuenta la debida seguridad del tránsito vehicular y/o peatonal colocando señales y cercos provisionales de seguridad alrededor del área de trabajo, para bloquear el acceso y evitar así cualquier tipo de accidentes. El riesgo resultante de la inobservancia de esta obligación correrá únicamente por cuenta del contratista, lo mismo que será declarado en su oferta, adjuntado además un plan de seguridad para dar a conocer que dotará de todo lo necesario en la ejecución de la obra para minimizar los riesgos durante la construcción.

VII. PERSONAL

El Contratista deberá indicar los nombres de los profesionales que serán los responsables de la dirección de la obra, la que deberá estar siempre a cargo de una persona responsable (Ingeniero/Residente).

El Contratista empleará obligatoriamente a los Profesionales propuestos para la ejecución de la Obra, salvo que la Supervisión solicite su sustitución. El Contratista deberá emplear personal técnico calificado acreditando en su oferta que son de la zona, obreros especializados y demás personal necesario para la correcta ejecución de los trabajos. El Contratista tiene la obligación de reemplazar el personal no competente o no satisfactorio, de acuerdo a las órdenes del Supervisor.

El Contratista tiene la obligación de suministrar a los trabajadores las condiciones más adecuadas de salubridad e higiene, así como dar el debido cumplimiento a lo dispuesto en el Decreto Supremo N° 001-98-TR, y sus normas complementarias y modificatorias. El Contratista tiene la obligación de velar por la seguridad de los trabajadores durante la ejecución de todos y cada uno de los trabajos brindando el equipo y material necesario para tal efecto. Asimismo, Se deberá acreditar en la Oferta que la empresa cuenta con la Constancia del Registro de Empresas Promocionales para Personas con Discapacidad; además el Contratista deberá suministrar en los intervalos que prescriba el Supervisor o la Entidad, la nómina detallada de todo el personal superior y de los obreros que están empleados a la fecha del Informe.

Se deberá presentar un cuadro de actividades programadas para la correcta ejecución de la obra, firmada por el residente propuesto.

VIII. DE LOS MATERIALES Y EQUIPOS Y LUGAR DE LA OBRA

Todos los materiales y equipos destinados a la Obra, deberán cumplir con las características técnicas exigidas en las Bases y se deberán someter a los ensayos necesarios para verificar sus características.





MUNICIPALIDAD DISTRITAL DE SUYO

DIVISIÓN DE INFRAESTRUCTURA Y CATASTRO

RUC N° 20161411605



Se podrán aceptar otras propiedades o calidades especificadas y/o normas indicadas en las Bases que sean similares o equivalentes mientras que se ajusten a especificaciones y/o normas reconocidas, que aseguren una calidad igual o superior a la indicada y que en el caso de la maquinaria y equipos en caso que estas sean propias o alquiladas se encuentran disponibles en la zona donde se ejecutara la obra por lo que se deberá aportar documentación y demás elementos de juicio que permitan evaluar el cumplimiento de las exigencias establecidas en las Bases y que los cambios propuestos no alteren las especificaciones técnicas de la obra, siempre que este represente una ventaja técnica y económica que lo justifique.

La ENTIDAD se reserva el derecho de rechazar la lista de materiales propuesta por el Contratista, si éstos no concuerdan con lo estipulado en el Expediente Técnico y los procedimientos que se indica en las bases.

Correrán por cuenta del Contratista las muestras de materiales requeridos por el Supervisor. Asimismo, correrán por cuenta del Contratista los ensayos necesarios para verificar la calidad de los materiales y las pruebas de los equipos.

El proyecto de saneamiento desarrollado se basó en proponer las medidas óptimas más adecuadas para el buen funcionamiento del sistema sanitario en el Caserio de Progreso, perteneciente al Distrito de Suyo – Ayabaca.

La aprobación de los materiales y/o de los equipos por el Supervisor no libera al Contratista de su responsabilidad sobre la calidad de los materiales y/o equipos.

IX OBRAS PROVISIONALES

El Contratista deberá construir o alquilar ambientes temporales que permitan, tanto al Contratista, a la Supervisión y al Coordinador de la Entidad, el normal desarrollo de sus actividades, debiendo adjuntar, incluir, detallar e identificar en su propuesta, las zonas o predios que se utilizaran como oficinas, almacenes de equipos y materiales, los mismos que deberán quedar habilitados y equipados a los diez (10) días calendario de iniciado el plazo de ejecución de la obra y conservarse hasta la recepción de la obra. Estos locales ofrecerán adecuadas condiciones de estabilidad, aislamiento, ventilación e iluminación y deberán estar provistos de adecuadas instalaciones eléctricas, sanitarias y comunicaciones. Asimismo, el Contratista instalará las facilidades en función de la magnitud de la obra a realizar, debiendo reunir en cualquier caso las siguientes condiciones:

El almacenaje de los materiales.

La obra dispondrá de servicios sanitarios adecuados a la cantidad de personal obrero empleado.

Los depósitos o almacenes, talleres, casilla de vigilancia, vestuarios para el personal, servicios higiénicos, etc., cumplirán con las condiciones de higiene imprescindible para su uso, a criterio del Supervisor.

Los gastos, que demande la instalación, el funcionamiento y conservación de los ambientes para la ejecución de la Obra, se extenderán hasta la recepción de la obra y corren por cuenta del Contratista, incluyendo cualquier daño resultante de la instalación o mantenimiento de estas obras provisionales.

Estas prescripciones no son excluyentes de otras previsiones que pudiera adoptar el Contratista para el más eficaz desarrollo de las operaciones, pero, en cualquier caso, deberá





MUNICIPALIDAD DISTRITAL DE SUYO

DIVISIÓN DE INFRAESTRUCTURA Y CATASTRO

RUC N° 20161411605



mantener informado al Supervisor de las modificaciones que sobre el particular llevará a cabo, debiendo merecer su visto bueno.

El Contratista será responsable de la vigilancia general de las obras en forma continua, para prevenir sustracciones o deterioros de los materiales, enseres, estructuras y otros bienes propios o ajenos; en caso de pérdida correrá con los gastos que demande su sustitución.

El Contratista deberá colocar cercos, protecciones, barreras, letreros, señales y luces de peligro y tomar las demás precauciones necesarias en todas las maquinarias y partes del campamento donde puedan producirse accidentes.

X PENALIDADES

En caso de atraso por causas imputables al Contratista en la entrega de la obra, el Contratista pagará una multa de acuerdo a lo establecido en el Reglamento de la Ley de Contrataciones del Estado (Penalidad por mora).

El monto máximo de la penalidad es del 10% del monto total del Contrato, de llegarse a este tope la Entidad podrá resolver el Contrato por incumplimiento.

Se aplicarán otras penalidades al contratista en concordancia con el artículo 161° del Reglamento de la Ley de Contrataciones del Estado, de acuerdo a lo siguiente:

OTRAS PENALIDADES

De acuerdo con el artículo 163° se pueden establecer otras penalidades, las cuales deben ser objetivas, razonables, congruentes y proporcionales con el objeto de la contratación.

Cabe precisar que la penalidad por mora y las otras penalidades pueden alcanzar cada una un monto máximo equivalente al diez por ciento (10%) del monto del contrato vigente, o de ser el caso, del ítem que debió ejecutarse. Lo que se deberá declarar en la propuesta que las acepta. Estas penalidades se calcularán de forma independiente a la penalidad por mora.

Otras penalidades			
N°	Supuestos de aplicación de penalidad	Forma de cálculo	Procedimiento
1	Cuando el personal del plantel profesional clave permanece menos de sesenta (60) días calendario o del íntegro del plazo de ejecución, si este es menor a los sesenta (60) días calendario, de conformidad con las disposiciones establecidas en el numeral 190.2 del artículo 190 del Reglamento.	UNA (0.5) UIT por cada día de ausencia del personal en obra en el plazo previsto.	Según informe escrito del SUPERVISOR.
2	En caso culmine la relación contractual entre el contratista y el personal ofertado y la Entidad no haya aprobado la sustitución del personal por no cumplir con la experiencia y calificaciones requeridas.	UNA (1) UIT por cada día de ausencia del personal en obra.	Según informe escrito del SUPERVISOR.
3	Si el contratista o su personal, no permite el acceso al cuaderno de obra al SUPERVISOR DE LA OBRA, impidiéndole anotar las ocurrencias.	Cinco por mil (5/1000) del monto de la valorización del periodo por	Según informe escrito del SUPERVISOR.





MUNICIPALIDAD DISTRITAL DE SUYO

DIVISIÓN DE INFRAESTRUCTURA Y CATASTRO

RUC N° 20161411605



		cada día de dicho impedimento.	
4	<p>SEÑALIZACIÓN DE OBRA. Siempre que resulte necesario se deben adoptar las medidas necesarias y precisas para que la obra cuente con la suficiente señalización, además se colocarán siempre en el caso de los siguientes tramos de alto riesgo (G-050 del RNE)</p> <p>Elaboración del plan de Seguridad y Salud para la obra y presentación a la entidad para su aprobación. Utilización de Equipo de Protección Individual (EPI), según el trabajo a realizar. Implementación de medidas de seguridad para trabajos de alto riesgo, según RNE. Implementación de botiquín de primeros auxilios. La no realización de estas actividades será causal de aplicación de penalidad.</p>	2/100	Según informe del inspector o supervisor de la obra, según corresponda.
5	<p>INDUMENTARIA E IMPLEMENTOS DE PROTECCIÓN PERSONAL Cuando el contratista permita que el trabajador labore sin ellas o que las tenga incompletas. Implementos de Protección del Personal son: EPI básico Protección de cabeza, protección de ojos, protección de pies, protección de manos y vestimenta adecuada. EPI auxiliar o complementario Protección auditiva, protección respiratoria (según el tipo de trabajo). Además, se deberán considerar equipos, indumentaria, vestuario de acuerdo a la naturaleza y exigencia de las labores que el personal en la obra ejecute, en función a las normas de seguridad. El personal debe llevarlo en la ejecución de los trabajos que están ejecutando.</p>	3/100	Según informe del Inspector o Supervisor de la obra, según corresponda, por cada vez que esto ocurra.
6	<p>SEGURIDAD DEL SERVICIO Y SEÑALIZACIÓN Cuando el Contratista no emplee los dispositivos de seguridad peatonal y vehicular, y las señalizaciones especificadas en el Expediente Técnico.</p>	3/1000	Según informe del Inspector o Supervisor de la Obra, según corresponda, por cada vez que esto ocurra.





MUNICIPALIDAD DISTRITAL DE SUYO

DIVISIÓN DE INFRAESTRUCTURA Y CATASTRO

RUC N° 20161411605



7	EQUIPOS DE CONTRATISTA Cuando el contratista no cuenta con los equipos mínimos requeridos según su propuesta para la ejecución de la obra o que los tenga incompletos.	1/100	Según informe del Inspector o Supervisor de la Obra, según corresponda por cada vez que esto ocurra.
8	CALIDAD DE EJECUCIÓN DE LA OBRA Cuando el Residente acepte un trabajo mal ejecutado. Además de la penalidad, el Contratista deberá corregir dicho trabajo sin costo alguno para la Entidad. Esto se refiere que no cumple con las especificaciones técnicas mínimas que se detallan en el Expediente Técnico. Donde no se cumplen con las dosificaciones, encofrados, alimentos, pendiente y otras formas geométricas que se indican en los planos. Cuando el contratista ejecuta las partidas con materiales o insumos que no cuenten con la certificación de calidad correspondiente, los cuales deben ser calificados entre el residente y el Supervisor con los correspondientes protocolos de control y/o aseguramiento de calidad.	3/1000	Según informe del inspector o Supervisor de la obra, según corresponda.
9	CALIDAD Y MATERIALES Cuando el contratista emplee materiales que no cumplan los requisitos de las especificaciones técnicas y cada uno de los materiales utilizados no cuente con su respectivo certificado de calidad. La penalidad será por cada caso detectado, EL CONTRATISTA deberá retirar dicho material y remplazo por otro que cumpla con las especificaciones técnicas, siendo dicho remplazo sin costo alguno para la Entidad.	3/1000	Según informe del inspector o Supervisor de la obra, según corresponda.
10	USO DE MATERIALES CON ENSAYO DE CALIDAD PREVIOS Cuando el contratista emplee materiales que no cuenten con los certificados y/o ensayos de calidad previos a su utilización. EL CONTRATISTA deberá retirar dicho material y remplazarlo por otro que cuente con los respectivos certificados y/o ensayos de control de calidad, siendo dicho remplazo sin costo alguno para la Entidad. Es decir que todo material utilizado debe contar con	1/1000	Según informe del Inspector o Supervisor de la Obra, según corresponda.





MUNICIPALIDAD DISTRITAL DE SUYO

DIVISIÓN DE INFRAESTRUCTURA Y CATASTRO

RUC N° 20161411605



	la certificación de calidad dado por el fabricante o ensayo de un laboratorio de mecánica de sueldos y/o materiales certificados de INDECOPI y además estándares nacionales e internacionales.		
11	<p>CAMBIO DE PERSONAL PROFESIONAL ESPECIFICADO EN PROPUESTA TÉCNICA, SALVA POR CAUSAS DE FUERZA MAYOR</p> <p>Para la ejecución de la obra, si el contratista solicita el cambio de residente de obra y/o personal técnico propuesto ofertado en la propuesta técnica, se aplicará la multa del monto contratado por cada cambio, salvo por los siguientes casos:</p> <p>Por demora o postergación del inicio de plazo de la obra por más de 30 días calendario entre el otorgamiento de la buena pro y el inicio de plazo de la obra.</p> <p>Además, no estando permitido cambio salvo por razones de fuerza mayor (Pronunciamiento N° 149-2010/DTN) y con aprobación de la Oficina de Infraestructura y Supervisión (OI y S); por lo que la multa será efectiva si no se cumple con las razones descritas en el pronunciamiento.</p>	1/100	Según informe del inspector o Supervisor de la obra, según corresponda.
12	<p>FALTA DE PERMANENCIA DEL PERSONAL PROPUESTO</p> <p>El Residente y los profesionales especialistas propuestos en la oferta técnica, deben dirigir la ejecución de los trabajos efectuados por el contratista, asistiendo en forma permanente y todos los días laborables de la Obra y los demás profesionales durante el plazo de su participación de acuerdo a las partidas de su especialidad, en caso contrario se aplicará una multa por su inasistencia, siendo suficiente la sustentación de este hecho con un acta firmado por el personal de la ENTIDAD que visitó la obra y dejando constancia con un responsable de la obra.</p>	4/1000	Según informe del inspector o Supervisor de la obra, según corresponda por cada vez que esto ocurra.
13	<p>INFORME DEL PROFESIONAL DE CADA ESPECIALIDAD PROPUESTO</p> <p>Cada profesional propuesto según especialidad deberá presentar su informe, debidamente firmado, en caso contrario se aplicará una multa, por mes y/o en cada valorización estos informes deberán acompañar dicha valorización.</p>	1/100	Según informe del inspector o Supervisor de la obra, según corresponda por cada vez que esto ocurra.





MUNICIPALIDAD DISTRITAL DE SUYO

DIVISIÓN DE INFRAESTRUCTURA Y CATASTRO

RUC N° 20161411605



14	RESIDENTE Cuando el personal de la Entidad, no ubique al Residente en Obra (en el momento de la inspección), este acudirá al cuaderno de autocontrol, en caso de no estar anotado el lugar de desplazamiento, se aplicará una multa según penalidad sobre el monto del Contrato, por el día o los días en que personal no hay anotado su presencia en el cuaderno de autocontrol y se haya ausentado, siendo suficiente la sustentación de este hecho con un acta firmado por el personal de la Entidad que visitó la obra, dejando copia de la misma en manos de algún responsable en la obra.	2/100	Según informe del inspector o Supervisor de la obra, según corresponda por cada vez que esto ocurra.
15	CUADERNO DE OBRA Por no encontrarse el Cuaderno de Obra, en el momento de la inspección por parte de personal de la ENTIDAD. Que el llenado del cuaderno de obra, no esté acorde a la fecha de inspección, por constatación.	1/100	Según informe del inspector o Supervisor de la obra, según corresponda por cada vez que esto ocurra.
16	MANUAL DE OPERACIONES Y MANTENIMIENTO DE LAS INSTALACIONES CONSTRUIDAS Por no presentar en el informe final, o informe de liquidación de obra el respectivo manual, el cual contendrá todos los manuales de fábrica del equipamiento instalado, mantenimiento de infraestructura, planes de operación de sistema contra incendio, manuales de operación de sistema de seguridad, audio, telefonía, informática, etc. Instalados.	5/100	Según informe del Ing. Coordinador de obra.





MUNICIPALIDAD DISTRITAL DE SUYO

DIVISIÓN DE INFRAESTRUCTURA Y CATASTRO

RUC N° 20161411605



XI.- METAS FÍSICAS DEL PROYECTO

METAS FÍSICAS DEL PROYECTO				
ITEM	DESCRIPCION	UNIDAD	CANT.	OBSERVACION
2	OBRAS DEL SISTEMA DE AGUA POTABLE			
2.01	CAPTACIÓN TIPO POZO TUBULAR (01 UND)	UND	1.00	Incluye: Pozo tubular + caseta de bombeo y válvulas.
2.02	LÍNEA DE IMPULSIÓN A REHABILITAR (L=453 m)	M	453.00	Tub. PVC- SAP Φ 1"
2.03	PASE AÉREO L=25 M (01 UND)	UND	1.00	-
2.04	PASE AÉREO L=50 M (01 UND)	UND	1.00	-
2.05	RESERVORIO APOYADO V=05 m3 (01 UND)	UND	1.00	Incluye: sistema de cloración por goteo, medidor de cloro, cerco perimétrico
2.06	RED DE DISTRIBUCIÓN A REHABILITAR (L=160 m)	M	160.00	Tub. PVC- SAP Φ 1 1/2"
2.07	VÁLVULA DE PURGA (01 UND)	UND	1.00	-
3	OBRAS DEL SISTEMA DE SANEAMIENTO			
3.01	UBS CON ARRASTRE HIDRÁULICO 40 UND	UND	40.00	Incluye UBS, tanque elevado, biodigestor, Pozo de infiltración, etc

Para la ejecución de la obra denominada: "REHABILITACIÓN DEL SISTEMA DE SANEAMIENTO BÁSICO DE LA LOCALIDAD DE CHIQUEROS, DEL DISTRITO DE SUYO, PROVINCIA AYABACA, REGIÓN PIURA", se ha considerado un Costo Total de Inversión de S/ 1,139,508.77 (UN MILLÓN CIENTO TREINTA Y NUEVE MIL QUINIENTOS OCHO CON 77 / 100 SOLES). Importe en el que se encuentra incluido la Utilidad (8.00 %), Gastos Generales (15.12%), Impuesto General a las Ventas (18%) y la Supervisión de obra, con precios vigentes al mes de Mayo del 2021. EL presupuesto tiene el siguiente resumen:





MUNICIPALIDAD DISTRITAL DE SUYO

DIVISIÓN DE INFRAESTRUCTURA Y CATASTRO

RUC N° 20161411605



PRESUPUESTO RESUMEN		
ITEM	DESCRIPCION	PRESUPUESTO S/.
1	OBRAS PROVISIONALES Y TRABAJOS PRELIMINARES	S/. 17,244.12
1.01	TRABAJOS PROVISIONALES	S/. 12,936.93
1.02	SEGURIDAD - SALUD Y SENSIBILIZACIÓN	S/. 2,761.72
1.03	DEMOLICION Y REMOCION DE ESTRUCTURAS EXISTENTES	S/. 1,545.47
2	OBRAS DEL SISTEMA DE AGUA POTABLE	S/. 135,499.98
2.01	CAPTACIÓN TIPO POZO TUBULAR (01 UND)	S/. 40,692.07
2.02	LINEA DE IMPULSIÓN A REHABILITAR (L=453 m)	S/. 18,538.21
2.03	PASE AEREO L=25 M (01 UND)	S/. 11,343.66
2.04	PASE AEREO L=50 M (01 UND)	S/. 16,785.13
2.05	RESERVORIO APOYADO V=05 m3 (01 UND)	S/. 21,002.91
2.06	RED DE DISTRIBUCION A REHABILITAR (L=160 m)	S/. 10,772.99
2.07	VALVULA DE PURGA (01 UND)	S/. 1,030.24
2.08	FLETE DEL SISTEMA DE AGUA POTABLE	S/. 15,334.77
3	OBRAS DEL SISTEMA DE SANEAMIENTO	S/. 555,821.75
3.01	UBS CON ARRASTRE HIDRAULICO 40 UND	S/. 464,227.25
3.02	FLETE DEL SISTEMA DE SANEAMIENTO	S/. 91,594.50
4	MEDIDAS DE MITIGACION AMBIENTAL	S/. 4,381.44
4.01	MITIGACION DE IMPACTO AMBIENTAL	S/. 4,381.44
COSTO DIRECTO		S/. 712,947.29
GASTOS GENERALES (15.122475 %)		S/. 107,815.28
UTILIDAD (8.00 %)		S/. 57,035.78
SUB TOTAL		S/. 877,798.35
IGV (18 %)		S/. 158,003.70
VALOR REFERENCIAL		S/. 1,035,802.05
SUPERVISIÓN DE OBRA		S/. 103,706.72
COSTO TOTAL		S/. 1,139,508.77

XII.- VALOR REFERENCIAL:

El presente proyecto asciende a un Valor Referencial de S/ 1,035,802.05 (UN MILLÓN TREINTA Y CINCO MIL OCHOCIENTOS DOS CON 05/100 SOLES). Importe en el que se encuentra incluido la Utilidad (8.00 %), Gastos Generales (15.12%), Impuesto General a las Ventas (18.00%), con precios vigentes al mes de Mayo del 2021.

XIII.- MODALIDAD DE EJECUCIÓN

La modalidad de ejecución es por administración indirecta – contrata.

XIV.- SISTEMA DE CONTRATACIÓN

El sistema de contratación será a Precios Unitarios

XVI.- PLAZO DE EJECUCIÓN.

El tiempo de ejecución de la obra será de Ciento Veinte (120) días calendarios.





MUNICIPALIDAD DISTRITAL DE SUYO

DIVISIÓN DE INFRAESTRUCTURA Y CATASTRO

RUC N° 20161411605



XVI.- FUENTE DE FINANCIAMIENTO

La fuente de financiamiento es a través del Fondo Para Intervenciones ante la Ocurrencia de Desastres Naturales – FONDES; en coordinación con el Ministerio de Vivienda, Construcción y Saneamiento.

XVII.- DEL EJECUTOR DE OBRA

El postor debe acreditar un monto facturado acumulado equivalente a DOS (02) VECES EL VALOR REFERENCIAL en la ejecución de obras similares, durante los 08 años anteriores a la fecha de la presentación de ofertas que se computarán desde la suscripción del acta de recepción de obra.

Se considerará obra similar a: Construcción, reconstrucción, rehabilitación, mejoramiento, y ampliación de infraestructura sanitaria como: sistemas de agua potable que incluyan letrinas con arrastre hidráulico y/o sistemas de agua potable y alcantarillado en obras publicas o privadas.

XVIII.- DE LOS REQUISITOS DE ADMISIBILIDAD

18.1 CALIFICACIONES DEL PLANTEL PROFESIONAL CLAVE Y NO CLAVE

PERSONAL CLAVE

Cargo	Experiencia
RESIDENTE DE OBRA	Ingeniero Civil: Con una Experiencia efectiva mínima de tres (03) años (36 meses), como Ingeniero Residente de Obra y/o Ingeniero Supervisor y/o Jefe de Supervisión y/o Ingeniero Inspector de Obra, en ejecución de obras iguales y/o similares al objeto de la convocatoria.

PERSONAL NO CLAVE

Cargo	Experiencia
ASISTENTE DE RESIDENTE DE OBRA	Ingeniero Civil: Con una Experiencia efectiva mínima de Un (01) años, como Ingeniero Residente de Obra y/o Ingeniero Supervisor y/o Jefe de Supervisión y/o Ingeniero Inspector de Obra, o Asistente de Residente, Supervisor o Inspector en ejecución de obras iguales y/o similares al objeto de la convocatoria.
MAESTRO DE OBRA	Técnico en Construcción Civil, Técnico en Edificaciones o Maestro de Obra: Con una Experiencia efectiva mínima de dos (02) años (24 meses), como Técnico en Construcción Civil, Técnico en Edificaciones, o como Maestro de Obra en ejecución de obras en general
ADMINISTRADOR DE OBRA	Ingeniero de Civil y/o Contador Público, y/o Licenciado en Administración: Con una Experiencia efectiva mínima de DOS (02) años (24 meses) Como Gerente de Obras, Administrador de Obra, en ejecución de obras en general.





MUNICIPALIDAD DISTRITAL DE SUCRE

DIVISIÓN DE INFRAESTRUCTURA Y CATASTRO

RUC N° 20161411605



18.2 DE LOS REQUISITOS DE ADMISIBILIDAD

A. CONTRATO DE CONSORCIO

Requisitos:

Contrato de consorcio con firmas legalizadas de cada uno de sus integrantes¹, en la que se consigne los integrantes, el representante común, el domicilio común y las obligaciones a las que se compromete cada uno de los integrantes del consorcio así como el porcentaje equivalente a dichas obligaciones.

De conformidad con el artículo 49 del RLCE, en caso que el área usuaria haya establecido un número máximo de consorciados y/o el porcentaje mínimo de participación en la ejecución del contrato para el integrante que acredite mayor experiencia, consignar el o los párrafos siguientes:

De conformidad con el artículo 49 del RLCE, el número máximo de consorciados es de 02 integrantes.

Asimismo, el porcentaje mínimo de participación en la ejecución del contrato, para el integrante del consorcio que acredite mayor experiencia en obras similares, es de 95%.

El representante común del consorcio se encuentra facultado para actuar en nombre y representación del mismo en todos los actos referidos al procedimiento de selección, suscripción y ejecución del contrato, con amplias y suficientes facultades.

Acreditación:

- Tratándose de persona jurídica, copia del certificado de vigencia de poder del representante legal, apoderado o mandatario designado para tal efecto, expedido por registros públicos con una antigüedad no mayor de treinta (30) días calendario a la presentación de ofertas, computada desde la fecha de emisión.
- En caso de persona natural, copia del documento nacional de identidad o documento análogo, o del certificado de vigencia de poder otorgado por persona natural, del apoderado o mandatario, según corresponda, expedido por registros públicos con una antigüedad no mayor de treinta (30) días calendario a la presentación de ofertas, computada desde la fecha de emisión.

¹ En caso de presentarse en consorcio.





MUNICIPALIDAD DISTRITAL DE SUYO

DIVISIÓN DE INFRAESTRUCTURA Y CATASTRO

RUC N° 20161411605



C. CARTA DE COMPROMISO DE PRESENTACIÓN Y ACREDITACIÓN DEL PERSONAL ESPECIALISTA Y EQUIPAMIENTO

C.1 FORMACIÓN ACADÉMICA DEL PERSONAL ESPECIALISTA

Requisitos:

1.- RESIDENTE DE OBRA: INGENIERO CIVIL, TITULADO Y COLEGIADO

Acreditación:

Se acreditará con Carta de compromiso de presentación y acreditación del personal especialista requerido, señalando que se presentarán los documentos de acreditación para la suscripción de contrato en el caso del Residente y el Jefe de Obra, de corresponder, y de los demás profesionales, antes del inicio de su participación efectiva en la ejecución de la obra. (Anexo N° 5). Asimismo el Residente de Obra deberá adjuntar el Certificado expedido por el Colegio que Corresponde que lo acredita para desempeñarse en el cargo propuesto.

C.2 EXPERIENCIA DEL PERSONAL ESPECIALISTA

Requisitos:

PERSONAL CLAVE

Cargo	Experiencia
RESIDENTE DE OBRA	Ingeniero Civil: Con una Experiencia efectiva mínima de tres (03) años (36 meses) computados desde su colegiatura, como Ingeniero Residente de Obra y/o Ingeniero Supervisor y/o Jefe de Supervisión y/o Ingeniero Inspector de Obra, en ejecución de obras iguales y/o similares al objeto de la convocatoria.

Acreditación:

La experiencia del personal especialista requerido se acreditará con Carta de compromiso de presentación y acreditación del personal especialista requerido, señalando que se presentarán los documentos de acreditación para la suscripción de contrato en el caso del Residente y el Jefe de obra, de corresponder, y de los demás profesionales especialistas, antes del inicio de su participación efectiva en la ejecución de la obra. (Anexo N° 5)

Importante

El residente de la obra debe cumplir la experiencia mínima establecida en el artículo 75 del Reglamento.





MUNICIPALIDAD DISTRITAL DE SUYO

DIVISIÓN DE INFRAESTRUCTURA Y CATASTRO

RUC N° 20161411605



C.3 EQUIPAMIENTO

Requisitos:

N°	Cantidad	Descripción
1	1	BALDE DE PRUEBA
2	1	CIZALLA PARA CORTE DE FIERRO
3	1	MIRAS Y JALONES
4	1	GENERADOR DE ELÉCTRICO
5	1	COMPRESORA NEUMÁTICA 87 HP 250-330 PCM
6	1	MAQUINA SOLDADORA
7	1	MARTILLO NEUMÁTICO DE 29 KG.
8	1	VIBRADOR DE CONCRETO 4 HP 2.40"
9	1	MEZCLADORA CONCRETO TROMPO 8 HP 9 P3
10	1	NIVEL TOPOGRÁFICO
11	1	ESTACIÓN TOTAL

Acreditación:

Se acreditará con Carta de compromiso de acreditación del equipamiento requerido, señalando que se presentarán los documentos de acreditación para la suscripción de contrato. (Anexo N° 5)

XIX.- CALIFICACIONES DEL PLANTEL PROFESIONAL CLAVE

Cargo	Experiencia
RESIDENTE DE OBRA	Ingeniero Civil: Con una Experiencia efectiva mínima de tres (03) años (36 meses) computados desde su colegiatura, como Ingeniero Residente de Obra y/o Ingeniero Supervisor y/o Jefe de Supervisión y/o Ingeniero Inspector de Obra, en ejecución de obras iguales y/o similares al objeto de la convocatoria.

XX.- OTRAS CONSIDERACIONES PARA LA EJECUCIÓN DE LA OBRA:

El Contratista para el cumplimiento de las obligaciones objeto de la presente convocatoria deberá tener presente lo siguiente:

- a) Revisar detenidamente los documentos relacionados al Proyecto, y de ser el caso, comunicar por escrito, dentro del plazo normado las consultas u observaciones, para absolver las aclaraciones o rectificaciones; pues en el caso





MUNICIPALIDAD DISTRITAL DE SUYO

DIVISIÓN DE INFRAESTRUCTURA Y CATASTRO

RUC N° 20161411605



de no hacerlo, se entenderá que el postor está de acuerdo y acepta todas las condiciones establecidas.

- b) Los postores, deberán tener pleno conocimiento de la ubicación de la obra, condiciones de la superficie del terreno, ubicación de canteras, accesos, disponibilidad de recursos, en forma técnicamente correcta y de acuerdo a los Requerimientos Técnicos Mínimos, al Expediente Técnico de obra, al Reglamento del Procedimiento de Contratación Pública Especial para la Reconstrucción con Cambios, a la Ley de Contrataciones del Estado y su Reglamento. La presentación de la propuesta implica la aceptación del postor de no haber encontrado inconveniente alguno para la ejecución del proyecto dentro de los plazos programados.

XXI.- ADELANTOS

La entidad ha considerado NO OTORGAR ADELANTOS: DIRECTO Y MATERIALES.

XXII.- SOLVENCIA ECONÓMICA

Para la admisibilidad de la propuesta el postor deberá presentar una Carta de Línea de Crédito, equivalente a una (1) vez el valor referencial, emitida por entidades supervisadas por la Superintendencia de Banca, Seguros y Administradoras Privadas de Fondos de Pensiones o estar considerada en la última lista de bancos extranjeros de primera categoría que periódicamente publica el Banco Central de Reserva del Perú, en el caso de consorcios se deberá hacer referencia a todos los integrantes del consorcio, debe estar dirigida a la Entidad o al Comité de Selección y hacer referencia al nombre de la obra.

No corresponde aceptar documentos emitidos por empresas de seguros para acreditar este requisito de admisibilidad, toda vez que, de conformidad con el Oficio N° 47719-2019-SBS, dichas empresas no pueden otorgar créditos.

XXIII.- FORMA DE PAGO

El abono de las valorizaciones (pagos a cuenta) de El Contratista, se efectuará previa conformidad de la Supervisión de Obra y la Entidad. La forma de pago de las valorizaciones, se realizarán de la siguiente manera.

Mediante valorizaciones de forma mensual de obra, conforme a las valorizaciones que se encuentran directamente relacionados al avance físico ejecutado de la obra, hasta un monto equivalente al monto ofertado del contrato para la Ejecución de la Obra, más reintegros en caso existieran, previa conformidad de Supervisión de obra y la entidad.

La Entidad abonará la valorización en trámite según los plazos establecidos en el Reglamento del Procedimiento de Contratación Pública Especial para la Reconstrucción con Cambios. La demora por parte del Contratista en la presentación de la solicitud de pago y/o demora en la presentación de la factura dentro del plazo establecido y que





MUNICIPALIDAD DISTRITAL DE SUYO

DIVISIÓN DE INFRAESTRUCTURA Y CATASTRO

RUC N° 20161411605



origine demora en el pago por parte de la Entidad, no generará derecho al Contratista por concepto de interés.

XXIV.- ADICIONALES Y REDUCCIONES

En la ejecución de LA OBRA, sólo se podrá incrementar o disminuir en función de los servicios realmente ejecutados y requeridos, previo acuerdo entre las partes y debidamente autorizados por la Entidad, tal como lo establece en los artículos 90° y 91° del Reglamento del Procedimiento de Contratación Pública Especial para la Reconstrucción con Cambios.

XXV.- REAJUSTES

Los reajustes en el caso de ejecución de LA OBRA, se encontrarán determinados en concordancia con lo establecido en los artículos 19° del Reglamento del Procedimiento de Contratación Pública Especial para la Reconstrucción con Cambios.

XXVI.- VALORIZACIONES Y METRADOS

Las valorizaciones tienen el carácter de pagos a cuenta y serán elaboradas de conformidad con lo establecido en el artículo 83° del Reglamento del Procedimiento de Contratación Pública Especial para la Reconstrucción con Cambios. Asimismo, los metrados se regirán por lo establecido en el citado artículo 83°, cualquier discrepancia se resolverá de conformidad con lo estipulado en el artículo 84° del Reglamento del Procedimiento de Contratación Pública Especial para la Reconstrucción con Cambios.

En caso de retraso en el pago de las valorizaciones, por razones imputables a la Entidad, EL CONTRATISTA tiene derecho al reconocimiento de los intereses legales efectivos, de conformidad con los artículos 1244°, 1245° y 1246° del Código Civil. Para tal efecto, se formulará una valorización de intereses y el pago se efectuará en las valorizaciones siguientes.

XXVII.- AMPLIACIÓN DEL PLAZO CONTRACTUAL

- Causales de Ampliación de Plazo

El contratista puede solicitar la ampliación de plazo pactado por cualquiera de las causales detalladas en el artículo 85° del Reglamento ajenas a su voluntad, siempre que modifiquen la ruta crítica del programa de ejecución de obra vigente al momento de la solicitud de ampliación.

En el caso de solicitudes por atrasos o paralizaciones, el contratista deberá especificar si se trata de un atraso, de una paralización o de ambas.

El plazo adicional sólo se concederá en caso que sea necesario para culminar la obra. Cuando en fechas simultáneas, próximas o sucesivas se presenten solicitudes de ampliaciones de plazo, que no permitan la actualización del CAO según los plazos establecidos en el artículo 85° del Reglamento del Procedimiento de Contratación Pública Especial para la Reconstrucción con Cambios.



[Handwritten signature]



MUNICIPALIDAD DISTRITAL DE SUYO

DIVISIÓN DE INFRAESTRUCTURA Y CATASTRO

RUC N° 20161411605



XVIII.- CONFORMIDAD DE LA OBRA

La conformidad de la obra será dada con la suscripción del Acta de Recepción de Obra de conformidad con el artículo 93° del Reglamento del Procedimiento de Contratación Pública Especial para la Reconstrucción con Cambios.

XXIX.- OTRAS RESPONSABILIDADES DE EL CONTRATISTA

EL CONTRATISTA será responsable de los daños y perjuicios derivados de su actuación y/u omisión, inclusive frente a terceros o a las propiedades de éstos, lo mismo que se extiende a sus subcontratistas.

XXX.- RECEPCIÓN DE LA OBRA

La recepción de la Obra, se hará de conformidad con lo establecido en el artículo 93° del Reglamento. De existir observaciones se consignarán en el acta respectiva o pliego de observaciones, y no se recibirá la Obra.

Una vez comunicada el término de la obra por parte del contratista, este deberá presentar los planos post-construcción, Metrados finales, dossier de calidad con todas las pruebas, ensayos, análisis de campo y las lecciones aprendidas en un plazo de diez (10) días calendarios de comunicado el término de la obra.

XXXI.- LIQUIDACIÓN DE LA OBRA

La Liquidación de LA OBRA se sujetará a lo establecido en el artículo 94° y 95° del Reglamento del Procedimiento de Contratación Pública Especial para la Reconstrucción con Cambios.

XXXII.- RESPONSABILIDAD POR VICIOS OCULTOS

La conformidad de la Obra por parte de la Entidad y el consentimiento de la liquidación de la Obra no enervan su derecho a reclamar posteriormente por defectos o vicios ocultos, conforme a lo dispuesto por el artículo 70° del Reglamento, y en concordancia con los requerimientos y requisitos de calificación del procedimiento de selección y/o Expediente Técnico.



34



MUNICIPALIDAD DISTRITAL DE SUYO

DIVISIÓN DE INFRAESTRUCTURA Y CATASTRO

RUC N° 20161411605



XXXIII.- DEL EQUIPAMIENTO:


N°	Cantidad	Descripción
1	1	BALDE DE PRUEBA
2	1	CIZALLA PARA CORTE DE FIERRO
3	1	MIRAS Y JALONES
4	1	GENERADOR DE ELÉCTRICO
5	1	COMPRESORA NEUMÁTICA 87 HP 250-330 PCM
6	1	MAQUINA SOLDADORA
7	1	MARTILLO NEUMÁTICO DE 29 KG.
8	1	VIBRADOR DE CONCRETO 4 HP 2.40"
9	1	MEZCLADORA CONCRETO TROMPO 8 HP 9 P3
10	1	NIVEL TOPOGRÁFICO
11	1	ESTACIÓN TOTAL

Todos estos equipos y maquinarias serán puestos a disposición de la obra en óptimas condiciones de operación estableciendo que el equipo se encuentra a disposición inmediata.

XXXIV.- NORMATIVA DE PLAN DE SEGURIDAD SANITARIA PARA LA PREVENCIÓN DEL COVID 19

Es responsabilidad del Contratista implementar las medidas dispuestas en el presente documento, estableciendo las acciones y responsabilidades de su personal asignado a la obra, así como de los subcontratistas, proveedores y visitas.

1. Ley N° 30885, Ley que establece la conformación y el funcionamiento de las Redes Integradas de Salud (RIS).
2. Decreto de Urgencia N° 025-2020, Dictan medidas urgentes y excepcionales destinadas a reforzar el Sistema de Vigilancia y Respuesta Sanitaria frente al COVID-19 en el territorio nacional.
3. Decreto de Urgencia N° 026-2020, Decreto de Urgencia que establece diversas medidas excepcionales y temporales para prevenir la propagación del Coronavirus (COVID-19) en el Territorio Nacional.
4. Decreto Supremo N° 011-2006-VIVIENDA, Aprueban 66 Normas Técnicas del Reglamento Nacional de Edificaciones - RNE y sus modificatorias.
5. Decreto Supremo N° 005-2012-TR, Reglamento de la Ley N° 29783, Ley de Seguridad y Salud en el Trabajo.



6. Decreto Supremo N° 010-2014-VIVIENDA, Reglamento de Organización y Funciones del Ministerio de Vivienda, Construcción y Saneamiento y modificatoria.



MUNICIPALIDAD DISTRITAL DE SUYO

DIVISIÓN DE INFRAESTRUCTURA Y CATASTRO

RUC N° 20161411605



7. Decreto Supremo N° 020-2014-SA, Aprueban Texto Único Ordenado de la Ley N° 29344, Ley Marco de Aseguramiento Universal en Salud.
8. Decreto Supremo N° 012-2019-SA, Decreto Supremo que aprueba el Reglamento del Decreto Legislativo N° 1302, Decreto Legislativo que optimiza el intercambio prestacional en salud en el sector público.
9. Decreto Supremo N° 011-2019-TR, Decreto Supremo que aprueba el Reglamento de Seguridad y Salud en el Trabajo para el Sector Construcción.
10. Decreto Supremo N° 008-2020-SA, Decreto Supremo que declara en Emergencia Sanitaria a nivel nacional por el plazo de noventa (90) días calendario y dicta medidas de prevención y control del COVID-19.
11. Decreto Supremo N° 010-2020-TR, Decreto Supremo que desarrolla disposiciones para el Sector Privado, sobre el trabajo remoto previsto en el Decreto de Urgencia N° 026-2020, Decreto de Urgencia que establece medidas excepcionales y temporales para prevenir la propagación del COVID-19.
12. Decreto Supremo N° 044-2020-PCM, que declara Estado de Emergencia Nacional por las graves circunstancias que afectan la vida de la Nación a consecuencia del brote del COVID-19 y sus precisiones, modificatorias y prórrogas.
13. Decreto Supremo N° 080-2020-PCM, Decreto Supremo que aprueba la reanudación de actividades económicas en forma gradual y progresiva dentro del marco de la declaratoria de Emergencia Sanitaria Nacional por las graves circunstancias que afectan la vida de la Nación a consecuencia del COVID-19.
14. Resolución Ministerial N° 312-2011-MINSA, que aprueba los "Protocolos de exámenes médico ocupacionales y guías de diagnóstico de los exámenes médicos obligatorios por actividad".
15. Resolución Ministerial N° 055-2020-TR, Aprueban el documento denominado "Guía para la prevención del Coronavirus en el ámbito laboral".
16. Resolución Ministerial N° 135-2020-MINSA, Aprueban documento denominado: Especificación Técnica para la confección de mascarillas faciales textiles de uso comunitario.
17. Resolución Ministerial N° 193-2020-MINSA, Aprueban el Documento Técnico: Prevención, Diagnóstico y Tratamiento de personas afectadas por COVID-19 en el Perú y su modificatoria.
18. Resolución Ministerial N° 239-2020-MINSA, Aprueban el Documento Técnico: Lineamientos para la vigilancia de la salud de los trabajadores con riesgo de exposición a COVID-19".






"REHABILITACIÓN DEL SISTEMA DE SANEAMIENTO BÁSICO DE LA LOCALIDAD DE CHIQUEROS, DEL
DISTRITO DE SUYO, PROVINCIA AYABACA, REGIÓN PIURA"

GESTIÓN DE RIESGOS EN LA PLANIFICACIÓN DE LA EJECUCIÓN DE OBRA

DIRECTIVA N°012-2017-OSCE/CD



PROYECTO:

"REHABILITACIÓN DEL SISTEMA DE SANEAMIENTO
BÁSICO DE LA LOCALIDAD DE CHIQUEROS, DEL
DISTRITO DE SUYO, PROVINCIA AYABACA, REGIÓN
PIURA"

UBICACIÓN:

DISTRITO : SUYO
PROVINCIA : AYABACA
DEPARTAMENTO : PIURA

- SUYO, NOVIEMBRE 2021

Municipalidad Distrital de Suyo
Ing. Nólberto Vilela Ramírez
Jefe de División de Infraestructura y Catastro



"REHABILITACIÓN DEL SISTEMA DE SANEAMIENTO BÁSICO DE LA LOCALIDAD DE CHIQUEROS, DEL DISTRITO DE SUYO, PROVINCIA AYABACA, REGIÓN PIURA"

INFORME DE GESTIÓN DE RIESGOS EN LA EJECUCIÓN DE LA OBRA

1. INTRODUCCIÓN

Desde el origen de nuestros días y a través del tiempo, el ser humano se ha encontrado siempre en la necesidad ineludible y permanente de hacer frente a diversas dificultades, hechos, circunstancias y múltiples fenómenos recurrentes, tanto de orden natural, como generados o inducidos por su propia mano (antrópicos), que se producen en su entorno de vida y afectan directamente su integridad física, sus bienes y pertenencias.

Para protegerse de estos hechos y circunstancias (muchas veces impredecibles e inevitables), la naturaleza ha dotado al hombre de una respuesta natural, que lo ha motivado desde los inicios de su evolución a actuar individualmente ante los fenómenos que le afectan. Los desastres son interrupciones graves en el proceso de desarrollo, pueden alterarlo, frenarlo u obstruirlo, y deben ser considerados como variables de trabajo, junto a los factores políticos y sociales. Como señala el P.N.U.D, "aproximadamente el 75% de la población mundial vive en zonas que han sido azotadas, al menos una vez, por un terremoto, una inundación o un a sequía." Buscando reducir los niveles de riesgo existentes para proteger los medios de vida de los más vulnerables, es imprescindible realizar una gestión adecuada del riesgo de desastre que evalúe los peligros y analice las vulnerabilidades presentes en las localidades donde se proyecta implementar el mejoramiento de vías

En la Provincia de Ayabaca, para el presente periodo 2019 – 2022, se ha visto afectado por el Fenómeno del Niño Costero, por lo que en Nuestro Distrito de Suyo en ésta gestión, se han programado obras prioritarias para la recuperación de infraestructuras urbana y Saneamiento, como es el caso de la ejecución de la obra:

"REHABILITACIÓN DEL SISTEMA DE SANEAMIENTO BÁSICO DE LA LOCALIDAD DE CHIQUEROS, DEL DISTRITO DE SUYO, PROVINCIA AYABACA, REGIÓN PIURA"

Implementando de esta manera la reconstrucción de la red vial urbana existente, con el objetivo de marcar el crecimiento y mejoramiento del ornato en esta provincia.

2. OBJETIVOS:

El objetivo del presente estudio es realizar una adecuada gestión de riesgos en la planificación de la ejecución de obra: **"REHABILITACIÓN DEL SISTEMA DE SANEAMIENTO BÁSICO DE LA LOCALIDAD DE CHIQUEROS, DEL DISTRITO DE SUYO, PROVINCIA AYABACA, REGIÓN PIURA"**


MUNICIPALIDAD DISTRITAL DE SUYO
Ing. Nolberto Vilela Ramirez
Jefe de División de Infraestructura y Catastro



**"REHABILITACIÓN DEL SISTEMA DE SANEAMIENTO BÁSICO DE LA LOCALIDAD DE CHIQUEROS, DEL
DISTRITO DE SUYO, PROVINCIA AYABACA, REGIÓN PIURA"**

3. ANTECEDENTES:

Mediante Decreto Supremo N° 002-2012-VIVIENDA del 07 de enero de 2012, se creó el Programa Nacional de Saneamiento Rural – PNSR en el ámbito del Viceministerio de Construcción y Saneamiento. Así mismo, mediante Resolución Ministerial N° 096-2012-VIVIENDA del 22 de mayo de 2012, se aprueba el Manual de Operaciones del Programa Nacional de Saneamiento Rural en el cual se establece su estructura organizativa y las responsabilidades de las diferentes unidades que la conforman.

Mediante Ley N° 29664, se da la Creación del Sistema Nacional de Riesgo de Desastres. Teniendo en cuenta que toda emergencia en su proceso grave, repentino e importante, donde se producen las amenazas serias e imprevistas para la salud pública.

Mediante Ley N° 30556, se aprueba disposiciones de carácter extraordinario para las intervenciones del Gobierno nacional frente a desastres y que dispone la creación de la Autoridad de Reconstrucción con cambios.

Mediante el Decreto Legislativo N° 1354, se modifica la Ley N° 30556, Ley que aprueba disposiciones de carácter extraordinario para las intervenciones del Gobierno Nacional frente a desastres y que dispone la creación de la Autoridad para la Reconstrucción con cambios que señala como objeto de la Ley: "Declárase prioritaria, de interés nacional y necesidad pública la implementación de un Plan Integral para la Reconstrucción con Cambios, con enfoque de gestión del riesgo de desastres, para la reconstrucción y construcción de la infraestructura pública y viviendas afectadas por desastres naturales con un nivel de emergencia".

Las intervenciones de reconstrucción que están comprendidas en el Plan, se implementan a través de la ejecución de inversiones se denominan "Intervención de Reconstrucción mediante Inversiones" (IRI). Estas intervenciones consideran las características y niveles de servicio de la infraestructura preexistente.

En este contexto el Programa Nacional de Saneamiento Rural busca obtener los expedientes técnicos necesarios que permitan cumplir con el objeto de la Ley para la infraestructura física dañada y destruida por El Niño Costero a nivel nacional, contribuyendo además a restituir el bienestar perdido por los grupos sociales más vulnerables; entre ellos se identificó a la localidad de "Picoloro" que está incluida en el Plan Integral de Reconstrucción con Cambios.

Considerando lo previo, se precisa que componentes del sistema de agua potable y saneamiento de la localidad de Picoloro que son parte de la presente Intervención de Reconstrucción mediante Inversión han sido afectados por el Fenómeno del Niño Costero ocurrido el año 2017 estando la rehabilitación dentro de este marco.

4. BASE LEGAL

- Ley N° 30225, Ley de Contrataciones del Estado.


MUNICIPALIDAD DISTRITAL DE SUYO
Ing. Nolberto Vileto Romirez
Jefe de División de Infraestructura y Catastro



"REHABILITACIÓN DEL SISTEMA DE SANEAMIENTO BÁSICO DE LA LOCALIDAD DE CHIQUEROS, DEL DISTRITO DE SUYO, PROVINCIA AYABACA, REGIÓN PIURA"

- Reglamento de la Ley de Contrataciones del Estado, aprobado mediante Decreto Supremo N° 350-2015-EF.
- Las referidas normas incluyen sus respectivas disposiciones ampliatorias, modificatorias y conexas, de ser el caso.

5. REFERENCIAS

- Directiva: N°012-2017-OSCE/CD
- Ley: Ley de Contrataciones del Estado.
- OSCE: Organismo Supervisor de las Contrataciones del Estado.
- Reglamento: Reglamento de la Ley de Contrataciones del Estado.

6. MARCO CONCEPTUAL

6.1 IDENTIFICACIÓN Y CARACTERÍSTICAS DE LAS AMENAZAS

6.1.1 PELIGROS

El Peligro es un evento físico que tiene probabilidad de ocurrir y por tanto de causar daños a una unidad social o económica. El fenómeno físico se puede presentar en un lugar específico, con una cierta intensidad y en un período de tiempo definido. Los peligros se pueden clasificar como:

a) Naturales:

Son tipos de peligros asociados a fenómenos meteorológicos, oceanográficos, geotectónicos, biológicos, de carácter extremo o fuera de lo normal.

b) Socio naturales:

Son tipos de peligros que se generan por una inadecuada relación hombre naturaleza, debido a procesos de degradación ambiental o por la intervención sobre los ecosistemas. Las actividades humanas, dentro de las cuales se encuentran los proyectos, pueden ocasionar un aumento en la frecuencia y/o severidad de algunos peligros que originalmente se consideran como peligros naturales; dar origen a peligros donde no existían antes, o reducir los efectos mitigantes de los ecosistemas naturales, todo lo cual incrementa las condiciones de riesgo. Los peligros más frecuentes en esta categoría son los huaycos, inundaciones, deslizamientos, entre otros.

c) Antrópicos:

Son peligros generados por los procesos de modernización, industrialización, desindustrialización, desregulación industrial o importación de desechos tóxicos. La introducción de tecnología nueva o temporal puede tener un papel en el aumento o la disminución de la vulnerabilidad de algún grupo social frente a la ocurrencia de un peligro natural. En el cuadro 1, se presenta una relación de los peligros que ocurren con mayor frecuencia en el país, clasificados por origen.

MUNICIPALIDAD DISTRITAL DE SUYO
Ing. Nolberto Vilela Ramírez
Jefe de División de Infraestructura y Catastro



"REHABILITACIÓN DEL SISTEMA DE SANEAMIENTO BÁSICO DE LA LOCALIDAD DE CHIQUEROS, DEL DISTRITO DE SUYO, PROVINCIA AYABACA, REGIÓN PIURA"

CLASIFICACIÓN DE LOS PELIGROS SEGÚN LA O.E.A

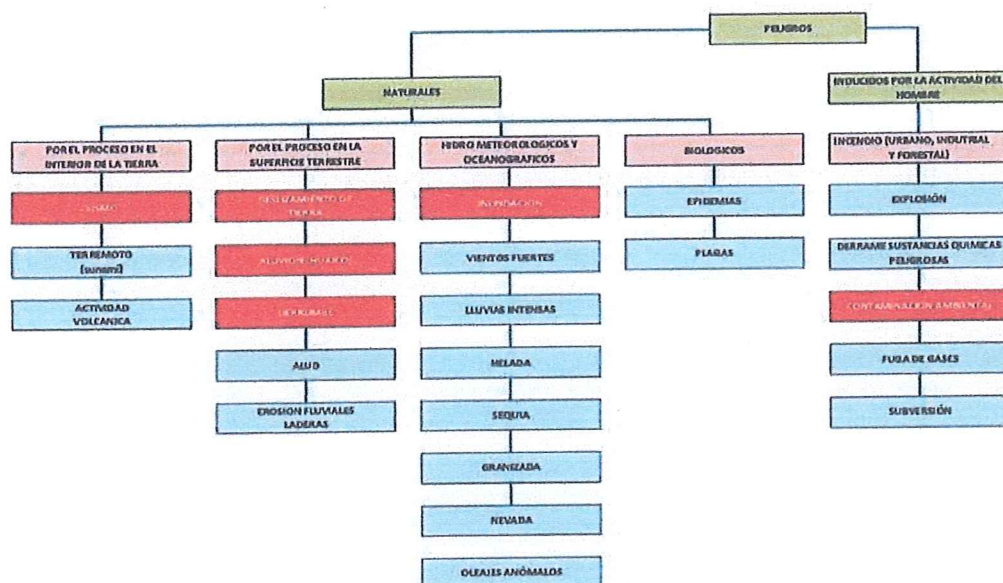


Imagen N° 07: peligros identificados en las localidades.
Fuente: Adaptación de OEA (1991)

	Peligro No identificado
	Peligro identificado

6.1.2 RIESGO:

Es la probabilidad de que la unidad social o sus medios de vida sufran daños y pérdidas a consecuencia del impacto de un "peligro" (DGPM-MEF, 2006). El riesgo es función de un peligro o amenaza que tiene unas determinadas características, y de la vulnerabilidad de una unidad social (personas, familias, comunidad, sociedad), estructura física o actividad económica, a dicho peligro.

$$\text{riesgo} = f(\text{peligro, vulnerabilidad})$$

6.1.3 VULNERABILIDAD

Se entiende como la incapacidad de una unidad social (personas, familias, comunidad, sociedad), estructura física o actividad económica, de anticiparse, resistir y/o recuperarse de los daños que le ocasionaría la ocurrencia de un peligro o amenaza

MUNICIPALIDAD DISTRITAL DE SUYO
Ing. Nolberto Vilela Ramírez
Jefe de División de Infraestructura y Catastro



"REHABILITACIÓN DEL SISTEMA DE SANEAMIENTO BÁSICO DE LA LOCALIDAD DE CHIKEROS, DEL DISTRITO DE SUYO, PROVINCIA AYABACA, REGIÓN PIURA"

La vulnerabilidad se puede clasificar en distintos tipos: vulnerabilidad ambiental y ecológica, física, económica, social, educativa, cultural e ideológica, política e institucional, científica y tecnológica.

VARIABLES	NIVEL DE VULNERABILIDAD			
	VB	VM	VA	VMA
	<25%	26 a 50%	51 a 75%	76 a 100%
Condición atmosférica	Niveles de temperatura de promedios normales	Niveles de temperatura ligeramente superior al promedio normal	Niveles de temperatura superiores al promedio normal	Niveles de temperatura superiores estables al promedio normal
Composición y calidad del aire	Sin ningún grado de contaminación	Con un nivel moderado de contaminación	Alto grado de contaminación	Nivel de contaminación apto
Condiciones ecológicas	Conservación de los recursos naturales, crecimiento poblacional planificado, no se practica la deforestación y contaminación	Nivel moderado de explotación de los recursos naturales; ligero crecimiento de la población y del nivel de contaminación	Alto nivel de explotación de los recursos naturales, incremento de la población y del nivel de contaminación	Explotación indiscriminada de recursos naturales; incremento de la población, deforestación y contaminación

Cuadro N° 05. Vulnerabilidad física				
VARIABLES	NIVEL DE VULNERABILIDAD			
	VB	VM	VA	VMA
	<25%	26 a 50%	51 a 75%	76 a 100%
Material de construcción utilizadas en viviendas	Estructura sismo resistente con adecuada técnica constructiva de concreto o acero	Estructura de concreto, acero o madera sin adecuada técnica constructiva	Estructura de adobe, piedra o madera sin refuerzos estructurales	Estructura de adobe, ca y otros de menor resisten en estado precario
Localización de viviendas (*)	Muy alejada < 5km	Medianamente cerca 1 - 5km	Cerca 02- 1km	Muy cercana 02 - 0.5km
Características geológicas, calidad y tipo de suelo	Zonas sin fallas ni fracturas, suelos con buenas características geotécnicas	Zonas ligeramente fracturadas, suelos de mediana capacidad portante	Zonas medianamente fracturada, suelos con baja capacidad portante	Zonas muy fracturada fallada, suelos colapsables (relleno, arena, material inorgánico, etc)
Leyes existentes	Con leyes estrictamente cumplidas	Con leyes medianamente cumplidas	Con leyes sin cumplimiento	Sin ley

(*) Es necesario especificar la distancia, de acuerdo a la ubicación del tipo de vulnerabilidad.

MUNICIPALIDAD DISTRITAL DE SUYO
Ing. Nolberto Vilela Romero
Jefe de División de Infraestructura y Catastro



**"REHABILITACIÓN DEL SISTEMA DE SANEAMIENTO BÁSICO DE LA LOCALIDAD DE CHIQUEROS, DEL
DISTRITO DE SUYO, PROVINCIA AYABACA, REGIÓN PIURA"**

VARIABLES	NIVEL DE VULNERABILIDAD			
	VB	VM	VA	VMA
	<25%	26 a 50%	51 a 75%	76 a 100%
Actividad económica	Alta productividad y recurso bien distribuido. Productos para el comercio exterior o fuera de la localidad.	Medianamente productiva y distribución regular de los recursos. Productos para el comercio interior, a nivel local.	Escasamente productiva y distribución deficiente de los recursos. Productos para el auto consumo.	Sin productividad y nula distribución de recursos
Acceso al mercado laboral	Oferta laboral > mayor demanda	Oferta laboral = demanda	Oferta laboral < demanda	No hay Oferta laboral
Nivel de ingreso	Alto nivel de ingreso	Suficientes nivel de ingreso	Nivel de ingreso que cubre necesidades básicas	Ingresos inferiores para cubrir necesidades básicas
Situación de pobreza o desarrollo humano	Población sin pobreza	Población con menor porcentaje de pobreza	Población con pobreza mediana	Población con pobreza total o extrema

Cuadro N° 07. Vulnerabilidad social				
VARIABLES	NIVEL DE VULNERABILIDAD			
	VB	VM	VA	VMA
	<25%	26 a 50%	51 a 75%	76 a 100%
Nivel de organización	Población totalmente organizada	Población organizada	Población escasamente organizada	Población no organizada
Participación de la población en los trabajos comunales	Participación total	Participación de la mayoría	Mínima Participación	Nula Participación
Grado de relación entre las instituciones y organizaciones locales.	Fuerte relación	Medianamente relacionados	Débil relación	No existe
Tipo de integración entre las organizaciones e instituciones legales.	Integración total	Integración parcial	Baja integración	No existe integración

MUNICIPALIDAD DISTRITAL DE SUYO
Ing. Nolberto Vilela Ramírez
Jefe de División de Infraestructura y Catastro



"REHABILITACIÓN DEL SISTEMA DE SANEAMIENTO BÁSICO DE LA LOCALIDAD DE CHIKUROS, DEL DISTRITO DE SUYO, PROVINCIA AYABACA, REGIÓN PIURA"

VARIABLES	NIVEL DE VULNERABILIDAD			
	VB	VM	VA	VMA
	<25%	26 a 50%	51 a 75%	76 a 100%
Programas educativos formales (prevención y atención de desastres - PAD)	Desarrollo permanente de temas relacionados con prevención de desastres	Desarrollo con regular permanencia sobre temas de prevención de desastres	Insuficiente desarrollo de temas sobre prevención de desastres	No están incluidos los temas de PAD en el desarrollo de programas educativos
Programas de capacitación (educación no formal de la población en PAD)	La totalidad de la población está capacitada y preparada ante un desastre	La mayoría de la población encuentra capacitada y preparada ante un desastre	La población está escasamente capacitada y preparada ante un desastre	No está capacitada y preparada la totalidad de la población.
Campaña de difusión (TV, Radio y prensa sobre PAD)	Difusión masiva y frecuente	Difusión masiva y poco frecuente	Escasa difusión	No hay difusión
Alcance de los programas educativos sobre grupos estratégicos	Cobertura total	Cobertura mayoritaria	Cobertura insuficiente menos de la mitad de la población objetivo	Cobertura deslocalizada

Cuadro N° 09. Vulnerabilidad cultural e ideológica				
VARIABLES	NIVEL DE VULNERABILIDAD			
	VB	VM	VA	VMA
	<25%	26 a 50%	51 a 75%	76 a 100%
Conocimiento sobre la ocurrencia de desastres	Conocimiento total de la población sobre las causas y consecuencias de los desastres	La mayoría de la población tiene conocimientos sobre las causas y consecuencias de los desastres	Escaso Conocimiento de la población sobre las causas y consecuencias de los desastres	Desconocimiento total de la población sobre las causas y consecuencias de los desastres
Percepción de la población sobre los desastres	La totalidad de la población tiene una percepción real sobre la ocurrencia	La mayoría de la población tiene una percepción real de la ocurrencia de los desastres.	La minoría de la población tiene una percepción realista y más místico y religioso	Percepción totalmente irreal - místico - religioso
Actitud frente a la ocurrencia de desastres	Actitud Altamente previsor	Actitud parcialmente previsor	Actitud escasamente previsor	Actitud fatalista conforme y con desidia

MUNICIPALIDAD DISTRITAL DE SUYO
Ing. Nolberto Vilela Ramírez
Jefe de División de Infraestructura y Catastro



"REHABILITACIÓN DEL SISTEMA DE SANEAMIENTO BÁSICO DE LA LOCALIDAD DE CHIKEROS, DEL DISTRITO DE SUYO, PROVINCIA AYABACA, REGIÓN PIURA"

VARIABLES	NIVEL DE VULNERABILIDAD			
	VB	VM	VA	VMA
	<25%	26 a 50%	51 a 75%	76 a 100%
Autonomía local	Total autonomía	Autonomía parcial	Escasa autonomía	No existe autonomía
Liderazgo político	Aceptación y respaldo total	Aceptación y respaldo parcial	Aceptación y respaldo minoritario	No hay aceptación ni respaldo
Participación ciudadana	Participación total	Participación mayoritaria	Participación minoritaria	No hay participación
Coordinación de acciones ante autoridades locales y funcionamiento	Permanente coordinación y activación del CDC	Coordinaciones esporádicas	Escasa coordinación	No hay coordinación. Inexistencia CDC
del CDC				
VB:	Vulnerabilidad Baja			
VM:	Vulnerabilidad Media			
VA:	Vulnerabilidad Alta			
VMA:	Vulnerabilidad Muy Alta			

6.1.4 ESTIMACIÓN DE LA VULNERABILIDAD CUALITATIVA Y/O CUANTITATIVA DE LOS SISTEMAS

Para realizar la valoración cualitativa de los sistemas de transitabilidad se utilizan herramientas que proponen el MVCS y OSCE, que han sido llenados y se presentan a continuación.

6.1.5 IDENTIFICACIÓN Y CARACTERIZACIÓN DE PELIGROS EN LA ZONA DE INTERVENCIÓN

Según las pautas metodológicas para la incorporación del análisis de riesgos de desastre en los PIP (propuesto por la DGPM), Los riesgos son explicados por los peligros de desastre y por las vulnerabilidades, por tanto se tiene una relación como la que sigue:

$$\text{riesgo} = f(\text{peligro, vulnerabilidad})$$

6.1.6 TRABAJO DE CAMPO PARA RECOPIACIÓN DE INFORMACION

Se realizó la visita en la localidad de Ayabaca con el fin de obtener la mayor cantidad de información, así como para realizar el diagnóstico para el análisis de riesgo y vulnerabilidad.

En el trabajo de campo se recopiló y analizó información relacionada con: Geología, usos del suelo, situación de sistemas de transitabilidad de la localidad, situación de las infraestructuras y calles proyectadas, veredas peatonales, cunetas, canaletas y alcantarillas existentes

MUNICIPALIDAD DISTRITAL DE SUYO
Ing. Nolberto Vilela Ramírez
Jefe de División de Infraestructura y Catastro



"REHABILITACIÓN DEL SISTEMA DE SANEAMIENTO BÁSICO DE LA LOCALIDAD DE CHIQUEROS, DEL DISTRITO DE SUYO, PROVINCIA AYABACA, REGIÓN PIURA"

identificación de amenazas naturales, identificación de los sitios críticos y posiblemente vulnerables.

6.1.7 CALIFICACIÓN Y PRIORIZACIÓN

La Provincia de Ayabaca, han sido Evaluado por el MVCS, como los beneficiarios del proyecto, en esta ocasión el nombre del proyecto es **"REHABILITACIÓN DEL SISTEMA DE SANEAMIENTO BÁSICO DE LA LOCALIDAD DE CHIQUEROS, DEL DISTRITO DE SUYO, PROVINCIA AYABACA, REGIÓN PIURA"** Se está priorizando esta localidad por contar con los requisitos que exige el estado para la ejecución de proyectos de RECONSTRUCCIÓN DE AREAS AFECTADAS.

6.1.8 VALORACIÓN DE LA VULNERABILIDAD Y MAPA DE RIESGOS

El análisis de vulnerabilidad es el método que permite determinar las debilidades de los componentes de un sistema frente a una amenaza, con un doble objetivo: establecer las medidas de mitigación necesarias para corregir esas debilidades, y proponer las medidas de emergencia para dar una respuesta adecuada cuando el impacto de la amenaza se produce.

El objetivo del análisis de vulnerabilidad y de la identificación de las medidas de mitigación para las veredas es tener proyectos sostenibles y seguros frente a las amenazas naturales.

Para conseguir este objetivo es necesario primero conocer las características de los niveles organizativo, administrativo y de operación (características administrativo-funcionales) y las de los componentes físicos (características estructurales); así como aquellas relacionadas con las amenazas naturales de la zona y su impacto potencial. Con esta información se procede a identificar las vulnerabilidades del sistema y las medidas de mitigación.

Las características administrativo/funcionales permiten identificar los diferentes niveles organizativos y administrativos, sus jerarquías, normas vigentes y sus responsabilidades con respecto al buen funcionamiento del sistema. Esto permite delinear las estrategias para establecer las medidas de mitigación y ubicar los recursos disponibles que pudieran ser usados para la implementación de dichas medidas. Este conocimiento de la organización institucional, de la administración y capacidad de operación locales lleva a establecer las vulnerabilidades administrativo/funcionales, muy importantes de resolver para lograr la sostenibilidad de los sistemas de transporte.

Las características estructurales identifican los componentes, el funcionamiento físico del sistema y las características de las amenazas, determinan su posible impacto sobre el mismo, estableciéndose una relación directa entre las características estructurales del sistema y las amenazas naturales. Esta relación se visualiza por medio de la sobre posición de las amenazas con respecto a los componentes del sistema y determina la capacidad de resistencia del mismo y por consiguiente, su vulnerabilidad física y su capacidad operativa ante la ocurrencia del fenómeno. Es necesario conocer las vulnerabilidades administrativo/funcionales en los diferentes niveles, especialmente en aquellos administrativos y operativas, pues son los encargados de garantizar la operación, mantenimiento y administración con un mínimo de ayuda externa.

MUNICIPALIDAD DISTRITAL DE SUYO
Ing. Nolberto Vitelo Romíez
Jefe de División de Infraestructura y Catastro



"REHABILITACIÓN DEL SISTEMA DE SANEAMIENTO BÁSICO DE LA LOCALIDAD DE CHIQUEROS, DEL DISTRITO DE SUYO, PROVINCIA AYABACA, REGIÓN PIURA"

El análisis de vulnerabilidad demanda conocer y determinar lo siguiente:

- La organización para el desarrollo de los componentes del proyecto.
- La forma de operación de los sistemas.
- Los componentes del sistema y su funcionalidad.
- Las amenazas, sus características e impactos.
- La vulnerabilidad administrativa/funcional y física.

La medida de mitigación para reducir la vulnerabilidad identificada se conoce mediante este análisis, así se determina la ejecución de las medidas de mitigación y como demandan disponibilidad de recursos humanos, materiales y económicos, es necesario estimar los costos, priorizar su ejecución y visualizar la capacidad de respuesta actual de los sistemas. Los datos así obtenidos sirven para la formulación de un plan de implementación de las medidas de mitigación.

La vulnerabilidad de un determinado componente o sistema, se expresa como probabilidad de alcanzar un determinado estado (E_j) dado que ocurra (A_i); se expresa como:

$$P = \frac{E_t}{A_t}$$

Los estados E_j son previamente definidos a conveniencia y descritos en forma sucinta. En lo que se refiere a daños y operatividad de equipos es frecuente adoptar los cuatro estados de daño siguientes:

- E1 = no daños.
- E2 = daños leves; equipo operativo.
- E3 = daños reparables; equipo no operativo.
- E4 = daños graves o ruina; equipo fuera de servicio.

6.1.9 MATRICES DE VULNERABILIDAD CON RESPALDO ESTADÍSTICO

Se mencionó anteriormente el denominado recorrido básico de inspección del sistema. Los resultados de esta evaluación preliminar, generalmente respaldada por cálculos sencillos, pueden ser sintetizados en matrices de probabilidad de daños, las cuales son únicamente matrices de vulnerabilidad fundamentadas en información estadística y/o en la experiencia de quienes lleven a cabo tal inspección en base al siguiente criterio.

MUNICIPALIDAD DISTRITAL DE SUYO
Ing. Nolyerto Vilela Romirez
Jefe de División de Infraestructura y Catastro



"REHABILITACIÓN DEL SISTEMA DE SANEAMIENTO BÁSICO DE LA LOCALIDAD DE CHIQUEROS, DEL
DISTRITO DE SUYO, PROVINCIA AYABACA, REGIÓN PIURA"

**7. DESCRIPCIÓN DE LA ZONA, RECUPERACION DE LAS ZONAS AFECTADAS Y
FUNCIONAMIENTO**

7.1 Descripción de la Zona

7.1.1 UBICACIÓN

El CASERÍO CHIQUEROS, se encuentra ubicada al Este del Distrito de Suyo ubicada en la zona sierra (bosque seco/ Clima tropical cálido) a una altura de 278 m.s.n.m. en promedio, perteneciente al distrito de Suyo..

REGIÓN	PIURA
PROVINCIA	AYABACA
DISTRITO	SUYO
CENTROS POBLADOS	CHIQUEROS
REGIÓN GEOGRÁFICA	SIERRA
ALTITUD: CHIQUEROS	278 m.s.n.m
COORDENADAS UTM (WGS 84)	E 593188
	N 9 520798

**MACRO Y MICRO LOCALIZACIÓN DEL PROYECTO
FIGURA N° 1**

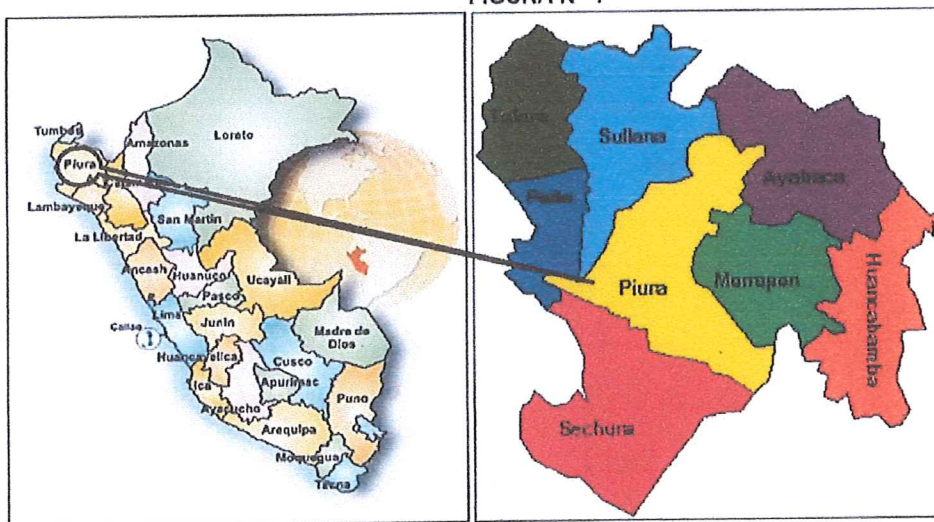


Fig. N° 1.- Localización del departamento de Piura dentro del Mapa del Perú.

MUNICIPALIDAD DISTRITAL DE SUYO
Ing. Nolberto Vilela Ramírez
Jefe de División de Infraestructura y Catastro



"REHABILITACIÓN DEL SISTEMA DE SANEAMIENTO BÁSICO DE LA LOCALIDAD DE CHIQUEROS, DEL
DISTRITO DE SUYO, PROVINCIA AYABACA, REGIÓN PIURA"

FIGURA N° 2

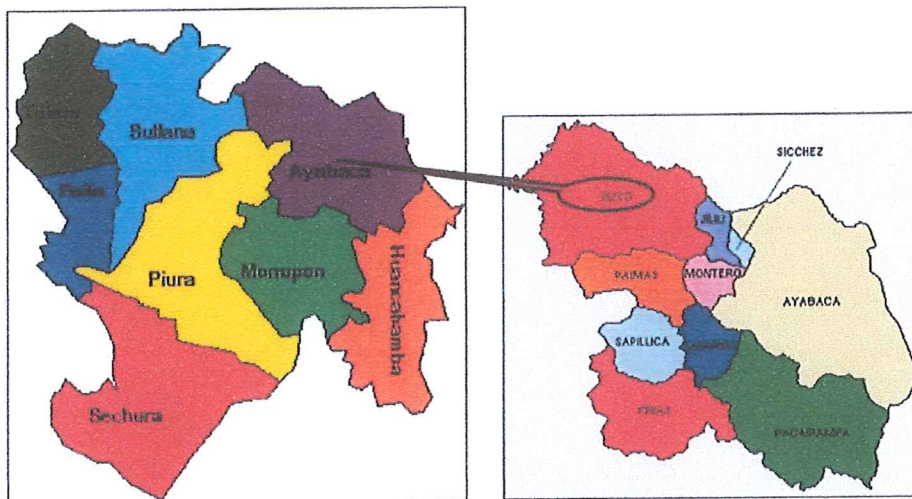


Fig. N° 2.- Localización del distrito de Suyo dentro de la Provincia de Ayabaca

FIGURA N° 3

LOCALIDAD DE CHIQUEROS

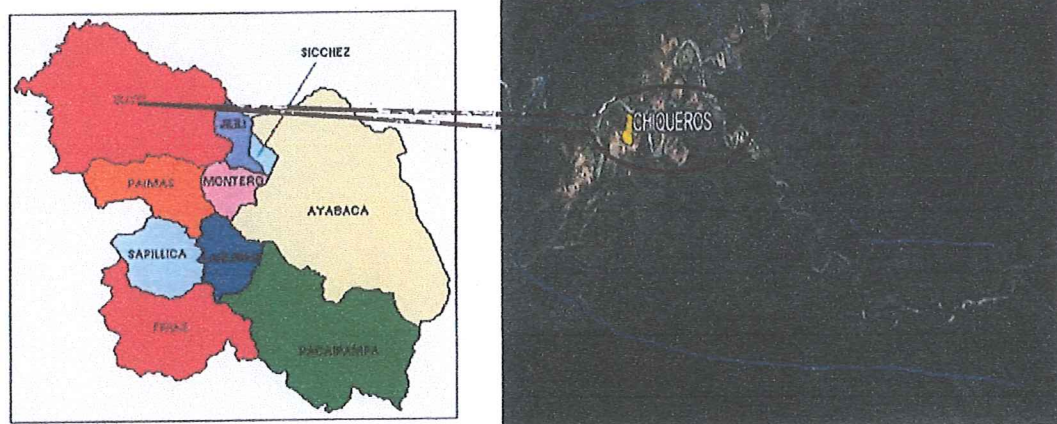


Fig. N° 3.- Localización del Distrito de Suyo

MUNICIPALIDAD DISTRITAL DE SUYO
Ing. Nolberto Vilela Ramírez
Jefe de División de Infraestructura y Catastro



**"REHABILITACIÓN DEL SISTEMA DE SANEAMIENTO BÁSICO DE LA LOCALIDAD DE CHIQUEROS, DEL
DISTRITO DE SUYO, PROVINCIA AYABACA, REGIÓN PIURA"**

7.2.- VÍAS DE COMUNICACIÓN

El territorio del Distrito de Suyo está interconectado por la carretera Panamericana Norte, que llega hasta la frontera con Ecuador la cual se encuentra totalmente asfaltada, esta representa una oportunidad y una fortaleza para el Distrito en cuanto al desarrollo económico, comercial y social. Existen además trochas carrozables de conexión a nivel interdistrital e interdistrital que unen a los diferentes caseríos que conforman el Distrito. Todas estas trochas son altamente vulnerables en épocas de lluvias, todos los años se presenta una intransitabilidad al menos de tres meses, ocasionando problemas a la población, tanto para el desarrollo de sus actividades económicas como para la sobrevivencia de sus familias. Muchas familias que se encuentran cerca de la línea de frontera a orillas del río Calvas, tienen mejor acceso por la zona de Macara-Ecuador y así mismo por el sector de la Tina, utilizando en los periodos lluviosos "guaros", transportes con sogas y asiento por encima del cauce del río, arriesgando sus vidas con tal de movilizarse o trasladarse a sus lugares de destino. La mayoría de ellas no cuenta con las respectivas obras de arte como puentes, alcantarillas, que permitan que las quebradas no rompan el afirmado. Por tanto, es importante tener en cuenta esta situación para que el estado eche una mirada y le da importancia a estos pueblos en cuanto a la mejora de sus vías de comunicación a nivel del territorio nacional. Entre las principales trochas encontramos.

ruta - N° 1
DISTANCIAS Y TIEMPOS AL DISTRITO DE SUYO.

CARACTERÍSTICAS DE LA VIA				MEDIO DE TRANSPORTE	DISTANCIA (KM)	TIEMPO (H-M)
TRAMO	DENOMINACIÓN	TIPO	ESTADO			
Lima - Piura		PISTA	bueno	BUS	984	18:00:00
Piura - Sullana		PISTA	Regular	CAMIONETA	32	00:45:00
Piura - Suyo		PISTA	regular	CAMIONETA	200	02:00:00
Suyo - Chiqueros		Trocha	regular	CAMIONETA	40	02:00:00

Fuente: ING. Proyectista.

MUNICIPALIDAD DISTRITAL DE SUYO
Ing. Nolberto Vilela Romírez
Jefe de División de Infraestructura y Catastro



"REHABILITACIÓN DEL SISTEMA DE SANEAMIENTO BÁSICO DE LA LOCALIDAD DE CHIQUEROS, DEL
DISTRITO DE SUYO, PROVINCIA AYABACA, REGIÓN PIURA"

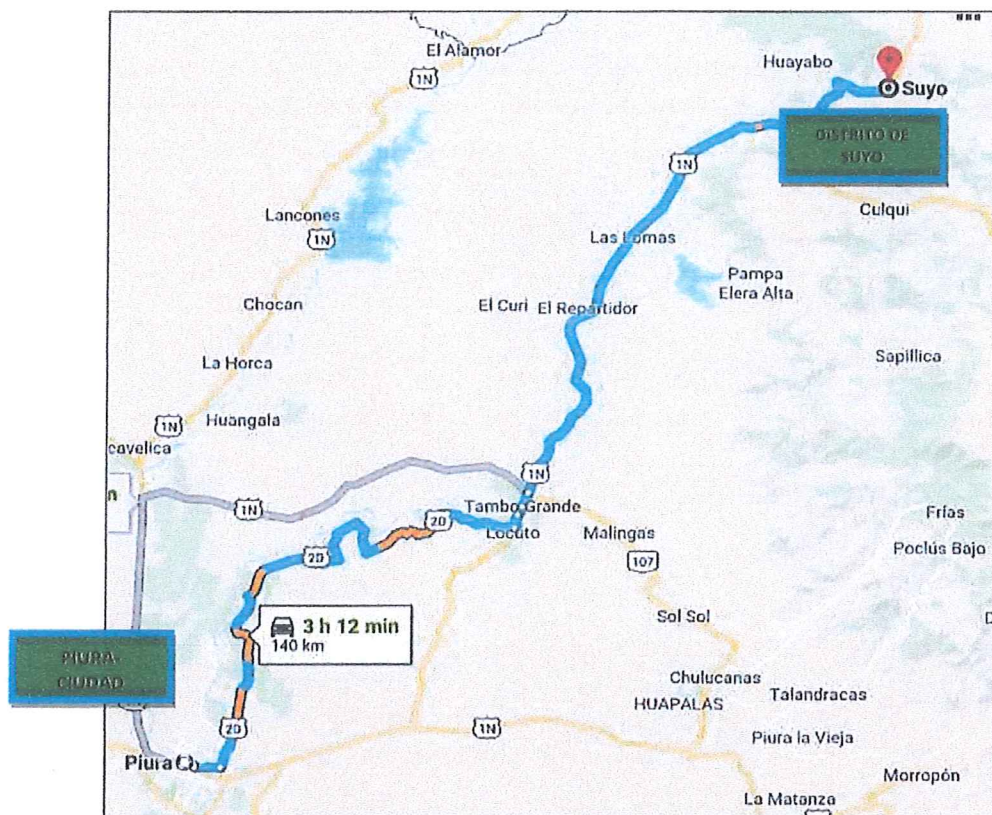


Figura N°4: Ruta desde Piura a Distrito de Suyo

DISTANCIAS Y TIEMPOS A LA ZONA DEL PROYECTO

Desde	Hasta	Tipo de Vía	Distancia
			(K m.)
SUYO	CHIQUEROS	TROCHA CARROZABLE	40.00

Fuente: IVP Ayabaca

7.3.- CLIMA





Su territorio se encuentra en una zona semi-tropical de altas precipitaciones pluviales, con temperatura que oscila entre 16.5° y 22°C, tiene una temperatura media de 14° grados centígrados; en la estación de lluvias la atmósfera es muy húmeda, por las espesas neblinas que reinan casi constantemente en especial por las tardes. En la época de estiaje (mayo a diciembre) es por lo general seca

Municipalidad Distrital de Suyo
Ing. Nolberto Vilela Romírez
Jefe de División de Infraestructura y Catastro



"REHABILITACIÓN DEL SISTEMA DE SANEAMIENTO BÁSICO DE LA LOCALIDAD DE CHIQUEROS, DEL DISTRITO DE SUYO, PROVINCIA AYABACA, REGIÓN PIURA"

Cuadro N° 05 : Clima durante el Año

MESES	Enero	Febrero	Marzo	Abril	Mayo	Junio	Julio	Agosto	Setiembre	Octubre	Noviembre	Diciembre
CLIMA												
Soleado 	25.5	25.2	25.2	25.2	25.6	26.3	25	25.5	25.7	25.9	25.7	26
Nublado 	13.6	14	13.5	13.6	12.1	12	11.9	12	12.1	12.3	12.1	12.6
Lluvioso 	135	200	283	132	40	11	3	7	9	18	17	51
Granizo 												
Detalle	Humedad Relativa de 73% y Precipitación Alrededor de 906 mm.											

Fuente: <https://es.climate-data.org>

7.4.- TOPOGRAFÍA

El terreno referido al área del proyecto, presenta un relieve irregular, presentando pendientes pronunciadas en sentido Sur - Norte, y cotas que varían entre los 278 m.s.n.m. y los 350 m.s.n.m. aproximadamente. Información adicional a la topografía del área del proyecto se encuentra en el Estudio Topográfico anexo al presente documento

7.5.- SUELO

En el Caserio de Chiqueros, los suelos están influenciados por la presencia de material parental intrusivo y volcánico, compuesto por andesitas y conglomerado en las partes altas y de relieve irregular.

Las principales unidades litológicas que afloran cerca de la zona del proyecto son:

Volcánico ero, volcánico la bocona, volcánico Lancones, la formación Tambogrande y cuerpos intrusivos en la forma de cuerpos de dioritas, granitos y grano dioritas

El tipo de suelo donde se ejecutará el Proyecto es predominantemente arcillas inorgánicas CL, de mediana plasticidad y (ML) Limo de baja plasticidad (Según SUCS- Sistema Unificado de Clasificación de Suelos), y con una capacidad admisible de 0.52 Kg/Cm2 en el área a cimentar el Reservorio apoyado.

7.6.- ASPECTOS SOCIO – ECONÓMICOS

La actividad económica de la población del CASERIO CHIQUEROS es la agricultura y ganadería; las familias cultivan maíz como la más importante; el destino de esta producción es el autoconsumo y una menor cantidad a la comercialización, como es el caso del maíz el cual es vendido en el mercado del vecino país del Ecuador, estos cultivos permiten a los agricultores a tener una economía de subsistencia y autoconsumo ya que este producto es alimento diario y de regular rentabilidad. Dentro de los animales de crianza tienen el ganado vacuno, porcino y ovino, aves de corral y equinos como los más importantes.

La crianza de cabritos para luego ser vendidos.

El Ingreso Promedio Familiar Mensual es de S/. 800.00. Es de señalar que estos ingresos son los referidos a los ingresos promedios mensuales por campaña; es decir los percibidos durante la cosecha de sus cultivos y también por la venta de algunos animales.

MUNICIPALIDAD DISTRITAL DE SUYO
Ing. Nolberto Vilela Ramirez
Jefe de División de Infraestructura y Catastro



"REHABILITACIÓN DEL SISTEMA DE SANEAMIENTO BÁSICO DE LA LOCALIDAD DE CHIQUEROS, DEL DISTRITO DE SUYO, PROVINCIA AYABACA, REGIÓN PIURA"

7.6.1.- VIVIENDA

La mayoría de las viviendas están construidas de material adobe y tapia con coberturas de teja artesanal, algunas casas presentan coberturas de calamina, de uno a dos niveles. El 90% están construidas con adobe y techo de teja artesanal, calaminas y un menor número de casas de otro tipo de material (piedra con barro).

De la totalidad de viviendas un 90% están destinadas a vivienda familiar, un 10 % destinadas a vivienda y actividad productiva.

El Caserío de Chiqueros cuentan con un total de 37 familias (viviendas), 01 Local comunal, 01 Iglesia católica, 01 institución educativa; sumando así un total de 40 Unidades Básicas de Saneamiento a intervenir, ya que fueron afectadas por el fenómeno del niño costero del 2017.

7.6.2.- ACTIVIDAD AGRÍCOLA

Una de las principales actividades de los pobladores del CASERÍO CHIQUEROS es la agricultura la cual se da en invierno, aprovechando la época lluvias, para el sembrío, ya que en épocas de estiaje la gente emigra a buscar otras fuentes de trabajo, entre los principales productos que se cultivan tenemos: cultivo de maíz.

7.6.3.- ACTIVIDAD GANADERA

Para el desarrollo de esta actividad el CASERÍO CHIQUEROS lo hace con pastos naturales y cultivados. La actividad ganadera constituye la segunda en importancia; consiste en la crianza y explotación de ganado y animales menores aves de corral y equinos. El destino de esta actividad es el autoconsumo con excedentes orientados al mercado local, regional y nacional.

7.6.4.- EDUCACIÓN

El CASERÍO CHIQUEROS cuenta con 01 Institución educación nivel primaria, los niños son atendidos que asisten son entre 05 y 13 años de edad y atiende a un total de 20 niños de los cuales 15 son hombres y 05 son mujeres..

ESTADÍSTICA

Las celdas en blanco indican que la institución educativa no reportó datos o no funcionó el año respectivo

Matrícula por grado y sexo, 2020

Nivel	Total		1° Grado		2° Grado		3° Grado		4° Grado		5° Grado		6° Grado	
	H	M	H	M	H	M	H	M	H	M	H	M	H	M
Primaria	15	5	1	2	2	0	2	1	3	1	2	0	5	1

7.6.5.- SALUD

A nivel del distrito de Suyo, existe 8 puestos de salud y 1 centro de salud.

MUNICIPALIDAD DISTRITAL DE SUYO
Ing. Nolberto Vilela Ramírez
Jefe de División de Infraestructura y Catastro



"REHABILITACIÓN DEL SISTEMA DE SANEAMIENTO BÁSICO DE LA LOCALIDAD DE CHIQUEROS, DEL DISTRITO DE SUYO, PROVINCIA AYABACA, REGIÓN PIURA"

El CASERÍO CHIQUEROS No cuenta con un establecimiento de salud, por lo que tiene que ser atendidos en el establecimiento más cercano (Suyo).

El servicio de salud brindado es limitado y deficiente, sobre todo en las zonas rurales. En casi todos los establecimientos de salud, hay escasez o carencia de medicamentos, limitada implementación y equipamiento de los servicios y, sobre todo la infraestructura no es la más adecuada, estos factores no permiten cubrir las atenciones a la población demandante, lo que se pone de manifiesto en una atención restringida, una menoscabada calidad del servicio y deficitaria cobertura, frente a una creciente demanda de atenciones, debido a la elevada incidencia de enfermedades.

ENFERMEDADES PREDOMINANTES

Según el reporte del puesto de Salud, Las enfermedades más comunes son la gripe, las infecciones, las diarreas, la parasitosis, enfermedades de la piel, entre otras, siendo tratadas en su mayoría en forma casera y a través del establecimiento de salud.

7.6.6.- ENERGÍA ELÉCTRICA Y TELEFONÍA

En cuanto a los servicios básicos, la localidades a que se refiere el presente estudio disponen de energía eléctrica instalada en un 95 % de la localidad, debido a que todos sus pobladores aún no han instalado el sistema de energía eléctrica en un porcentaje del 5%, teniendo que recurrir al alumbrado con velas, lamparines, lámparas, baterías, etc. las tarifas normales de electrificación rural son reguladas por la empresa Concesionaria ENOSA, contando con energía las 24 horas del día, proveniente del Mantaro.

El CASERÍO CHIQUEROS no cuenta con teléfono fijo, ni comunitario solo existe señal de telefonía celular de claro.

7.6.7.- SERVICIOS PÚBLICOS Y PRIVADOS PRESENTES EN LA LOCALIDAD

Cuadro N° 04: Organizaciones sociales existentes.

Nombre	Cantidad
LOCAL COMUNAL	01
IGLESIA CATÓLICA	01

Fuente: Elaboración Propia

7.6.8.- POBLACIÓN

La presente Localidad de chiqueros cuenta con 159 habitantes; y con una densidad poblacional de 4.30 Hab/Viv., según encuestas y se sustenta según la relación del padrón de usuarios anexo en documentación complementaria.

Para obtener el coeficiente de crecimiento se ha calculado por el método analítico de interés simple, tomando Datos del INEI - Censo 2000 - 2017, Concerniente al Distrito de Suyo, ya que no se cuenta con datos por los distintos sectores en estudio; obteniendo así que ha decrecido la población en el último censo 2017, y siendo

MUNICIPALIDAD DISTRITAL DE SUYO
Ing. Nolberto Vilela Ramírez
Jefe de División de Infraestructura y Catastro



"REHABILITACIÓN DEL SISTEMA DE SANEAMIENTO BÁSICO DE LA LOCALIDAD DE CHIQUEROS, DEL DISTRITO DE SUYO, PROVINCIA AYABACA, REGIÓN PIURA"

negativa la tasa crecimiento "r", se toma 0%, según RM. 192 - 2018 – VIVIENDA., es decir que la tasa de crecimiento poblacional es 0%.

POBLACION VIVIENDA		
Detalle	Sin Proyecto	Con Proyecto
Población actual Total (hab)	159	159
Población con servicio de agua potable	150	159
Densidad poblacional (hab/viv)	4.30	4.30
Dotación domiciliaria (l/hab/día)	45.0	90.0
Cobertura Agua Potable%	80.0%	100.0%
Tasa de crecimiento poblacional	0.00%	0.00%
Nº de horas de servicio	12	24

8.00.- DESCRIPCIÓN DEL SISTEMA EXISTENTE

8.1.- SISTEMA DE AGUA POTABLE

La población del Caserío Chiqueros cuenta con el servicio de Agua Potable en mal estado, como el tramo total de la línea de impulsión y una cierta parte de la red de distribución; también hay obras de arte están afectados producto a los daños que ocasionó el fenómeno del niño costero del 2017, mediante deslizamientos de rocas, derrumbes activación de quebradas, esponjamiento de los suelos.

El sistema de agua potable inicia en las captaciones tipo pozo tubular abasteciendo tan solo al 80% de la población de un total de 37 viviendas, 01 local comunal, 01 Iglesia católica, 01 institución educativa, por lo que los pobladores idearon la forma de obtener agua proveniente de las laderas y quebradas, requiriendo urgente la rehabilitación para brindar un mejor Servicio a la Población.

A. Captación.



Actualmente existe una captación tipo pozo tubular que se encuentra en mal estado, por lo que no está operando al 100%, de tal forma que los pobladores del sector no cuentan con el recurso hídrico durante todo el día.

El caudal aforado de la fuente hídrica subterránea en época de estiaje es de 1.25 lps. lo que es suficiente para abastecer a la demanda hídrica.

MUNICIPALIDAD DISTRITAL DE SUYO
Ing. Nolberto Vilela Romírez
Jefe de División de Infraestructura y Catastro



"REHABILITACIÓN DEL SISTEMA DE SANEAMIENTO BÁSICO DE LA LOCALIDAD DE CHIQUEROS, DEL DISTRITO DE SUYO, PROVINCIA AYABACA, REGIÓN PIURA"


Tipo	Estructura de concreto Armado, CAPTACION TIPO POZO TUBULAR					
Ubicación Geográfica (UTM DATUM WGS 84)	PROGRESIVA	COORDENADAS		Zona	Altura (msnm)	Antigüedad
		Norte	Este			
	POZO TUBULAR (KM: 0+000.00)	9521255.00	593830.00	17 M	265	20 Años
Descripción del estado Actual	<p>Actualmente se puede apreciar que la captación tipo pozo tubular se encuentra en malas e inadecuadas condiciones (bomba sumergible inoperativa, pozo expuesto, tubería de impulsión provisional inadecuada, etc.), es decir, no cuenta con un adecuado sistema de bombeo de caudal y una caseta de válvulas, que son necesarios para el buen funcionamiento de la captación y a la vez acondicionar correctamente el fluido eléctrico que está expuesto. Además, internamente el pozo presenta un gran desgaste de sus paredes y en el fondo del pozo hay gran cantidad de desmonte producto de que el pozo se encuentra expuesto a la naturaleza.</p> <p>El pozo tubular tiene un diámetro interno de 1.80m. un espesor de paredes de 0.25m. y una profundidad aproximada de 15m. y actualmente se impulsa el agua a través de una manguera de polietileno de 1" con una bomba provisional no operativa al 100%.</p>					
Causas del deterioro	Una de las causas del deterioro fueron las intensas lluvias que ocasionó el fenómeno del niño costero del 2017. y por la falta de mantenimientos que no rehalizaba la población al pozo, ya que desconocían sobre ello.					
Estado de la Estructura	CAPTACION		Esquema de captacion actual 			
	Afectado por FEN	X				
	No Afectado por FEN					
Estado operatividad	Inoperativo					
	Operativo	X				
Material	Concreto Armado					
Esquema						
Parte / Accesorio	Cant.	Diámetro (m)		Altura (m)	Estado	Observación
Muros, filtros del pozo, tubería de impulsión, válvulas, bomba	1	1.80		15.00	mal	Estructura de concreto armado con presencia de filtraciones y deterioro en paredes internas. Se recomienda renovar e implementar la captación existente para un mejor rendimiento.



"REHABILITACIÓN DEL SISTEMA DE SANEAMIENTO BÁSICO DE LA LOCALIDAD DE CHIQUEROS, DEL DISTRITO DE SUYO, PROVINCIA AYABACA, REGIÓN PIURA"

B. Línea de impulsión afectada (453m)

Actualmente existe un total de 453 m. es un solo tramo de la Línea de impulsión deteriorada e inadecuada que conduce el caudal de forma provisional desde la fuente hídrica hasta el reservorio según visita de campo y topografía realizada; por lo que se tendrá rehabilitar lo más pronto posible. Además, se tendrá que reubicar una cierta parte de la Línea de impulsión afectada, ya que la antigua fue arrasada por los deslizamientos o derrumbes ocasionados por las lluvias del año 2017.

Tipo	Tubería en Línea de Impulsión Afectada											
Ubicación Geográfica (UTM DATUM WGS 84)	PROGRESIVAS	N° De orden	COORDENADAS			Altura (msnm)	Antigüedad					
	INICIO (KM: 0+000.00)	tramo N° 01	Norte	Este	Zona	265.00	20 Años					
	FIN (KM: 0+453.00)		9521255.00	593830	17M	326.50						
Descripción del estado de actual	Actualmente se puede apreciar que en su totalidad la línea de impulsión existente se encuentra en mal estado, siendo así que hay gran filtración por las uniones que hay entre tubería PVC con manguera plástica, que está expuesta a la intemperie de la naturaleza; es decir que la tubería de la línea de conducción no se encuentra enterrada en su totalidad, lo que ocasionó que se deteriore de forma más acelerada la tubería de PVC-SAP 1"; de tal forma que actualmente la población está empleando de forma provisional tramos de la línea con mangueras plásticas no óptimas para el transporte del flujo del agua y consumo humano, que va desde la captación hasta el reservorio tal cual se puede apreciar en las imágenes.											
Causas del deterioro	Los tramos de tubería fueron afectados por las lluvias del fenómeno del niño costero del año 2017, producto deslizamientos y huaycos que arrasó con todo el tramo de la línea de impulsión; el incremento del caudal de las quebradas colindantes con la línea de impulsión que arrasó con una cierta parte de la tubería del tramo dejándola en mal estado, de tal forma que toda la línea antigua esta copada de basura y barro en su totalidad.											
Estado de la Estructura	LINEA IMPULSION		Línea De Impulsión a rehabilitar 									
	Afectado por FEN	X										
Estado operatividad	No Afectado por FEN											
	Inoperativo											
	Operativo		X									
Longitud Total de tubería afectada (ø 1")	453 m.											
Material	PVC - MANGUERA											
Esquema												







Parte / Accesorio	Cant. Tramos	Largo (m)	Ancho (m)	Altura (m)	Estado	Observación
Tubería de PVC -SAP, y manguera de 1" existente	1	453			malo	Se recomienda la rehabilitación total del tramo de la línea de impulsión afectada. Tratar de considerar tubería de PVC-SAP de 1" enterrada para el Tramo ya que el terreno es favorable para excavar y así evitar el deterioro de ella y tengan mayor durabilidad, logrando así que no sea afectada por algún deslizamiento de rocas o malograda por los animales.

MUNICIPALIDAD DISTRICTAL DE SUYO
Ing. Nolberto Vilela Ramírez
Jefe de División de Infraestructura y Catastro



"REHABILITACIÓN DEL SISTEMA DE SANEAMIENTO BÁSICO DE LA LOCALIDAD DE CHIKEROS, DEL DISTRITO DE SUYO, PROVINCIA AYABACA, REGIÓN PIURA"

C. Pase aéreo (02 und) :

TIPO	PASES AEROS (AUTOCONSTRUCCIÓN)						
Ubicación Geográfica (UTM DATUM WGS 84)	PROGRESIVA	N° De orden / Long.	COORDENADAS		Zona	Altura (msnm)	Antigüedad
			Norte	Este			
	INICIO Km: 0+150.00	P A #1 (L=50 m.)	9521325.47	593754.36	17 M	266.56	20 Años
	FIN Km: 0+200.00		9521335.57	593708.68		271.37	
INICIO Km: 1+130.00	P A #2 (L=25 m.)	9520546.34	592904.91	17 M	253.16	20 Años	
FIN Km: 1+155.00		9520534.35	592893.91		254.00		
Descripción del estado actual	Existen 02 Pases Aéreos en malas condiciones que se encuentran ubicadas en la línea de impulsión (P A #1) y red de distribución (P A #2) que fueron construidas por los propios pobladores con material de la zona, estos pases aéreos se encuentran contruidos sin criterio estructural, mal instalados lo que hace que el agua no fluya con total normalidad. Ademas, el pase aéreo 01 (P A #1) existentes sostiene una tubería de PVC - SAP de 1" y el pase aéreo 02 (P A #2) existente sostiene una tubería de PVC - SAP de 1 1/2" que se encuentran apoyadas en dados de concreto deteriorado y en parantes de madera de la zona, las uniones de la tubería son de manguera de plástico. No cuenta con una estructura de apoyo (columnas) o dados de anclaje, para estos pases aéreos, que hagan que se estabilicen, por lo que amerita la reposición de nuevas estructuras.						
Causas del deterioro	Fue afectado en el año 2017 en el niño costero con la activación de las quebradas lo que incrementó el caudal, ocasionando socavación del terreno y desborde arrazando así con la tubería y estructuras autoconstruidas, dejándola en mal estado y crítico para la población.						
Estado de la Estructura			pases aéreos		esquema de PASE AÉREO proyectado		
	Afectado por FEN		X				
Estado operatividad	Inoperativo						
	Operativo		X				
Capacidad							
Material			PVC / Madera /concreto simple				
Esquema							
<div><div><div><div><div>14</div></div><div><div>15</div></div></div><div><div><div>16</div><div>QUEBRADA 50 metros</div></div><div><div>17</div></div></div><div><div>18</div></div></div></div>							
Parte / Accesorio	Cant.	Largo (m)	Ancho (m)	Altura (m)	Estado	Observación	
P.A#1 : tubería de PVC 1" sin apoyos y pendolas	1	50			malo	La estructura es inadecuada y la tubería de PVC de 1" - 1 1/2" apoyada en terreno y colgada por sogas , se recomienda reponer por una nueva estructura adecuada (Pase Aéreo)	
P.A#2: tubería de PVC 1 1/2" sin apoyos y pendolas	1	25			malo		



"REHABILITACIÓN DEL SISTEMA DE SANEAMIENTO BÁSICO DE LA LOCALIDAD DE CHIQUEROS, DEL DISTRITO DE SUYO, PROVINCIA AYABACA, REGIÓN PIURA"

D. Reservorio de concreto Armado V=5m³ (01 und)

Este reservorio de concreto armado es circular se encuentra en mal estado y tiene una capacidad de 5M³ con dimensiones de Diámetro=2.00 m. y 1.65 m. de altura, de espesor de paredes 15cm. Tiene una tapa metálica de 0.70m x 0.70m. No tiene escalera para entrar al interior del reservorio. Además, tiene una caja de válvulas de concreto armado; la cual se encuentra deteriorada por el manejo permanente y tiempo de operatividad continúa (20 años).

Es preciso señalar que el reservorio no está cumpliendo su función, los pobladores no le dan mantenimiento constante, además no cuenta con un cerco perimetral

Tipo		Estructura de concreto Armado; RESERVORIO APOYADO V=5m ³					
Ubicación Geográfica (UTM DATUM WGS 84)	PROGRESIVAS	CANT	COORDENADAS		Zona	Altura (msnm)	Antigüedad
			Norte	Este			
	Km: 0+453.00	N° 01	9521408.36	593466.71	17M	326.50	20Años
Descripción del estado de la Infraestructura	Se encuentra deteriorada los muros a nivel estructural y superficial por lesiones patológicas físicas (fisuras, eflorescencia, suciedad), químicas (acero corroído,) y mecánicas (empuje de los suelos, desprendimiento del concreto) producidas por la intemperie de los fenómenos naturales como es viento sol y la lluvia. Esto también debe a la humedad del suelo y de la misma estructura, que si no se interviene a tiempo, puede llegar a corroer el acero de las estructuras, debilitándolas y poniendo en riesgo la estructura ante un posible desastre natural. Además, se puede observar que la tapa metálica del reservorio y de la caseta de válvulas se encuentra totalmente oxidadas, lo cual es dañino para la salud humana al momento de consumir el agua ya que se encuentra en contacto; y que a su vez no cuenta con sistema de cloración con su respectiva caseta, ni con un cerco perimétrico que es indispensable.						
Causas del deterioro	En las fuertes lluvias del fenómeno del niño el año 217 afectó el reservorio el esponjamiento de terreno natural lo cual generó daños estructurales como son grietas, fisuras en el fondo de la estructura y paredes, la humedad que generó el salitre.						
Estado de la Estructura	Reservorio		Esquema de reservorio existente				
	Afectado por FEN	X					
	No Afectado por FEN						
Estado operatividad	Inoperativo						
	Operativo	X					
Capacidad	5 m ³						
Longitud							
Materia	concreto armado						
Esquema							

D. Red de distribución afectada (160m)

Actualmente existe un total de 160 m. de la Red de distribución deteriorada e inadecuada que distribuye el caudal de forma provisional desde el Reservorio hacia los sub ramales según visita de campo y topografía realizada; por lo que se tendrá rehabilitar lo más pronto posible dicho tramo


MUNICIPALIDAD DISTRICTAL DE SUYO
Ing. Nolberto Vilela Ramírez
Jefe de División de Infraestructura y Catastro



"REHABILITACIÓN DEL SISTEMA DE SANEAMIENTO BÁSICO DE LA LOCALIDAD DE CHIQUEROS, DEL DISTRITO DE SUYO, PROVINCIA AYABACA, REGIÓN PIURA"

afectado, ya sea reubicando dicho tramo afectado, ya que la antigua fue arrasada por los deslizamientos o huaycos ocasionados por las lluvias del fenómeno del niño del año 2017.

Tipo	Tubería en Red de Distribución Afectada								
Ublcación Geográfica (UTM DATUM WGS 84)	PROGRESIVAS		N° De orden		COORDENADAS			Altura (msnm)	Antigüedad
					Norte	Este	Zona		
	INICIO (KM: 0+ 000.00)		tramo N° 01		9521408.36	593466.71	17M	326.50	20 Años
	FIN (KM: 0+ 160.00)				9521259.62	593518.96		286.90	
Descripción del estado de actual	Actualmente se puede se puede apreciar que un tramo de 160m. de tubería de la red de distribución existente se encuentra en mal estado, siendo así que hay presencia filtración por las uniones que hayentre tubería PVC con manguera plástica, que está expuesta a la intemperie de la naturaleza; es decir que el tramo de la tubería no se encuentra enterrada, lo que ocasionó que se deteriorara de forma más acelerada la tubería de PVC-SAP 1 1/2", de tal forma que actualmente la población está empleando de forma provisional un tramos de 160 m. con mangueras plásticas no óptimas para el transporte del flujo del agua y consumo humano, que va desde el reservorio a los subramales de distribución hacia las viviendas tal cual se puede apreciar en las imágenes.								
Causas del deterioro	Los tramos de tubería fueron afectados por las lluvias del fenomeno del niño costero del año 2017, producto deslizamientos y huaycos que arrasó con todo el tramo de la afectado de la red de distribución; que esta copada de basura y barro en su totalidad.								

Estado de la Estructura	RED DISTRIBUCION		Red distribucion a rehabilitar
	Afectado por FEN	X	
Estado operatividad	No Afectado por FEN		
	Inoperativo		
Longitud Total de tubería afectada (Ø 11/2")	Operativo	X	
		160	
Material	MANGUERA		
Esquema			



Parte / Accesorio	Cant. Tramos	Largo (m)	Ancho (m)	Altura (m)	Estado	Observación
Tubería de manguera de 1 1/2" existente	1	160			malo	Se recomienda la rehabilitación total del tramo de la red de distribución afectada. Tratar de considerar tubería de PVC-SAP de 1 1/2" enterrada para el Tramo ya que el terreno es favorable para excavar y así evitar el deterioro de ella y tengan mayor durabilidad, logrando así que no sea afectada por algun deslizamiento de rocas o malograda por los animales.

MUNICIPALIDAD DISTRITAL DE SUYO
Ing. Nalberto Vilela Romirez
Jefe de División de Infraestructura y Catastro



"REHABILITACIÓN DEL SISTEMA DE SANEAMIENTO BÁSICO DE LA LOCALIDAD DE CHIQUEROS, DEL
DISTRITO DE SUYO, PROVINCIA AYABACA, REGIÓN PIURA"

E. Sistema De Saneamiento

Letrinas de hoyo seco (40 und)

La localidad de Chiqueros no cuenta con el servicio básico de alcantarillado, las familias cuentan con Pozos Ciegos para la disposición de excretas, esto lo realizan a campo abierto, lo cual genera contaminación en el medio ambiente. Los residuos sólidos son arrojados en sus terrenos de cultivo y algunas familias los queman o entierran.


Las aguas servidas son arrojadas a los patios y a la carretera en algunas partes.

Tipo	Letrinas de Hoyo Seco existentes						
	DESCRIPCIÓN	N° Letrina	Coordenadas		Zona	Altura (msnm)	Antigüedad
		40 Und	Norte	Este			
Ubicación Geográfica (UTM DATUM WGS 84)	VIVIENDA - 01	01	593969.00	9521053.00	17 M	289.00	20 Años
	VIVIENDA - 02	01	593985.00	9521049.00	17 M	291.00	20 Años
	VIVIENDA - 03	01	594001.00	9521022.00	17 M	293.50	20 Años
	VIVIENDA - 04	01	593636.00	9521240.00	17 M	290.00	20 Años
	VIVIENDA - 05	01	592565.00	9520347.00	17 M	279.00	20 Años
	VIVIENDA - 06	01	593242.00	9520920.00	17 M	266.50	20 Años
	VIVIENDA - 07	01	593555.00	9521012.00	17 M	275.00	20 Años
	VIVIENDA - 08	01	593456	9521019	17 M	275.00	21 Años
	VIVIENDA - 09	01	593450.00	9521016.00	17 M	275.00	20 Años
	VIVIENDA - 10	01	593553.00	9520950.00	17 M	277.50	20 Años
	VIVIENDA - 11	01	593549.00	9520925.00	17 M	277.00	20 Años
	VIVIENDA - 12	01	593572.00	9521219.00	17 M	295.00	20 Años
	VIVIENDA - 13	01	593553.00	9520819.00	17 M	271.50	20 Años
	VIVIENDA - 14	01	593553.00	9521201.00	17 M	285.00	20 Años
	VIVIENDA - 15	01	593558.00	9520787.00	17 M	269.00	20 Años
	VIVIENDA - 16	01	593380.00	9521213.00	17 M	295.00	20 Años
	VIVIENDA - 17	01	593194.00	9520823.00	17 M	273.00	20 Años
	VIVIENDA - 18	01	593281.00	9520814.00	17 M	270.00	20 Años
	VIVIENDA - 19	01	593207.00	9520817.00	17 M	273.50	20 Años
	VIVIENDA - 20	01	593267.00	9520734.00	17 M	277.00	20 Años
	VIVIENDA - 21	01	593243.00	9520569.00	17 M	272.00	20 Años
	VIVIENDA - 22	01	592747.00	9520557.00	17 M	275.00	20 Años
	VIVIENDA - 23	01	593127.00	9520891.00	17 M	275.00	20 Años
	VIVIENDA - 24	01	593055.00	9520625.00	17 M	274.00	20 Años
	VIVIENDA - 25	01	593105.00	9520643.00	17 M	273.00	20 Años
	VIVIENDA - 26	01	592615.00	9520584.00	17 M	284.00	20 Años
	VIVIENDA - 27	01	592589.00	9520403.00	17 M	277.00	20 Años
	VIVIENDA - 28	01	593052.00	9520702.00	17 M	276.00	20 Años
	VIVIENDA - 29	01	593055.00	9520660.00	17 M	277.00	20 Años
	VIVIENDA - 30	01	592633.00	9520459.00	17 M	281.00	20 Años
	VIVIENDA - 31	01	593533.00	9520821.00	17 M	271.00	20 Años
	VIVIENDA - 32	01	592699.00	9520556.00	17 M	280.00	20 Años
	VIVIENDA - 33	01	592731.00	9520654.00	17 M	280.00	20 Años
	VIVIENDA - 34	01	592667.00	9520686.00	17 M	284.00	20 Años
	VIVIENDA - 35	01	592655.00	9520652.00	17 M	283.00	20 Años
	I.E PRIMARIA - 36	01	593144.00	9520723.00	17 M	278.00	20 Años
	LOCAL COMUNAL - 37	01	593181.00	9520725.00	17 M	278.00	20 Años
	IGLESIA CATOLICA - 38	01	593156.00	9520722.00	17 M	278.00	20 Años
	VIVIENDA - 39	01	593573.00	9521387.00	17 M	303.00	20 Años
	VIVIENDA - 40	01	593289.00	9520671.00	17 M	276.00	20 Años

MUNICIPALIDAD DISTRITAL DE SUYO
Ing. Nolberto Vilela Romirez
Jefe de División de Infraestructura y Catastro



"REHABILITACIÓN DEL SISTEMA DE SANEAMIENTO BÁSICO DE LA LOCALIDAD DE CHIQUEROS, DEL
DISTRITO DE SUYO, PROVINCIA AYABACA, REGIÓN PIURA"

Descripción del estado actual	En la actualidad los pobladores del sector Chiqueros no cuentan con una adecuada Letrina para sus necesidades fecales, siendo así que se ven en la necesidad de contar con una adecuada unidad básica de saneamiento y de calidad, ya que en la actualidad muchas de las letrinas generan malos olores, cuentan con un sistema sanitario inapropiado, en ves de paredes tiene plásticos y calaminas sujetas a postes de madera. Además por los mismos pobladores realizan sus hoyos secos, una vez colapsados ellos construyen nuevas letrinas inadecuadas.					
Causas del deterioro	En su gran parte tiene que ver mucho las fuertes lluvias del fenómeno del niño del año 2017; y por otro lado también se tiene el tiempo de vida que ya cumplieron las Letrinas de hoyo seco.					
Estado de estructura	Afectado por FEN	X	Estado operatividad	Inoperativo	X	
	No Afectado por FEN			Operativo		
Esquema						
Parte / Accesorio	Cant. Letrinas	Largo (m)	Ancho (m)	Altura (m)	Estado	Observación
LETRINAS (Paredes, techos, pisos, sistema y accesorios sanitarios, tubería, etc)	40	1.2	1.2	1.8	malo	Todas las Letrinas están totalmente en muy mal estado e inoperativas, por tal motivo es necesario que la población de la zona cuente con una nueva y moderna infraestructura de unidad básica de saneamiento, logrando así evitar a futuras graves enfermedades o daños a la salud de la población causados por el mismo ambiente en el que conviven.

MUNICIPALIDAD DISTRITAL DE SUYO
Ing. Nolberto Vilela Ramírez
Jefe de División de Infraestructura y Catastro



"REHABILITACIÓN DEL SISTEMA DE SANEAMIENTO BÁSICO DE LA LOCALIDAD DE CHIQUEROS, DEL
DISTRITO DE SUYO, PROVINCIA AYABACA, REGIÓN PIURA"

9.00.- DESCRIPCIÓN DEL SISTEMA PROYECTADO:

SISTEMA DE AGUA POTABLE

El Sistema de abastecimiento de Agua es por bombeo y comprende la renovación de 01 Captaciones tipo pozo tubular con su caseta de bombeo y válvulas en el mismo lugar del existente y con la misma dimensión, un pase aéreo de 50 metros, un pase aéreo de 25 metros, un reservorio apoyado de 5 m3. con sistema de cloración y caja de válvulas, con su respectivo cerco perimétrico metálico, una válvula de purga. Además, se rehabilitarán 453 m. de línea de impulsión y 160 m. de la red de distribución en mal estado.

A. Captación tipo pozo tubular (1 und)

Se ha proyectado la renovación de 01 Captación tipo pozo tubular implementada con su respectiva caseta de bombeo y válvulas en el mismo lugar y ubicación de las existente, ya que se encuentra en una 70% en mal estado de su estructura y accesorios, es por ello es que se realizó un aforo de la fuente hídrica con fines de determinar si el caudal es suficiente para abastecer a la población de la zona, de lo que obtuvimos el caudal requerido a ser bombeado de la fuente que se puede ver en memoria de cálculo.

La captación tipo pozo tubular no requiere de cerco perimétrico porque se encuentran ubicadas en una zona en donde no hay acceso a animales a su alrededor, también porque se implementará su caseta de bombeo y de válvulas que lo protegerán. Además, el lugar cuenta con fluido eléctrico para el funcionamiento de la electrobomba sumergible.

Tipo	CAPTACIÓN TIPO POZO TUBULAR					
	Ubicación Geográfica (UTM DATUM WGS 84)	PROGRESIVA	COORDENADAS		Zona	Altura (msnm)
			North	Este		
					17 M	
Descripción Técnica	<p>Los trabajos a realizar en la captación existente comprende en tarrajear internamente el pozo y colocarle un nuevo material de filtro después de limpiar el pozo, implementar una caseta de bombeo armado $f_c = 175$ y de válvulas de albañilería confinada con una losa aligerada. Además, el pozo tubular tiene como dimensiones internas $D=1.80m$, de diámetro y $15m$ de altura con un espesor de muro de $0.25 m$; la caseta de bombeo tiene como dimensiones externas $1.50m$ de ancho $X 2.90m$ de largo $X 1.67m$ de altura con un espesor de muro de $0.15 m$, y una tapa metálica de $2.75m x 1.35m$; la caseta de válvulas tiene como dimensiones externas $2.55m$ de ancho $X 3.90m$ de largo $X 2.75m$ de altura con un espesor de muro de $0.15 m$ y una losa aligerada de espesor $0.20 m$.</p> <p>La tubería que impulsar el agua dentro del pozo tubular será de fierro galvanizado de $\varnothing 1\frac{1}{2}$" conectada a la electrobomba sumergible de 2 HP, asta empalmar con la tubería de PVC-sap $\varnothing 1"$ que conducirá el caudal de demanda requerido.</p> <p>La captación tendrá estara compuesta por lo siguiente:</p> <ul style="list-style-type: none"><input type="checkbox"/> 01 electrobomba sumergible.<input type="checkbox"/> 01 caseta de bombeo y válvulas. <p>Las estructura será pintada con pintura latex y esmalte (2 manos).</p> <p>NOTA: Las captación se construyan en el mismo lugar y ubicación de la existente, con dimensiones y capacidad con la que se obtuvo de los cálculos hidráulicos y estructurales; por lo que no es necesario contar con otros estudios o informes referentes a la fuente, además son obras por emergencia a tratar.</p>					

MUNICIPALIDAD DISTRITAL DE SUYO
Ing. Nolberto Vilela Ramirez
Jefe de División de Infraestructura y Catastro



Material	CONCRETO ARMADO / ALBAÑILERIA CONFINADA	Cantidad	01 UND
Esquema			

Según descripción del sistema existente se tendrá que rehabilitar 453 m. de la línea de impulsión de tubería PVC – SAP ϕ 1" que se encuentra en mal estado ante lo ocurrido durante del fenómeno del niño costero 2017, en lo que se estaría considerando un cambio de trazo en algunas partes de la línea con la finalidad de evitar posibles derrumbes o deslizamientos logrando garantizar el buen funcionamiento y abastecimiento de la demanda de la zona.

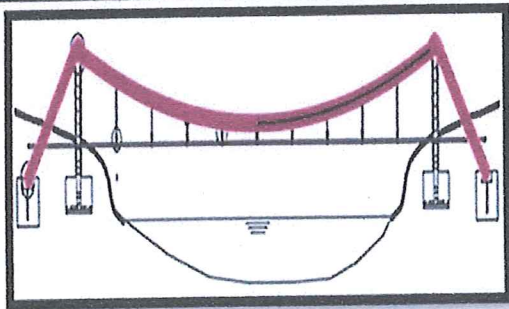
Longitud / Material	453 m. / Tubería PVC - SAP 1" C-10
Esquema	



"REHABILITACIÓN DEL SISTEMA DE SANEAMIENTO BÁSICO DE LA LOCALIDAD DE CHIQUEROS, DEL DISTRITO DE SUYO, PROVINCIA AYABACA, REGIÓN PIURA"

C. Pase aéreo (02 und)

El Pase aéreo de 50m. se ubica en la Línea de Impulsión y el de 25 m. se ubican en la Red de Distribución. A continuación, se detalla el tipo de estructura a construir

TIPO	PASES AÉREOS PROYECTADOS						
	PROGRESIVA	N° De orden / Long.	COORDENADAS			Altura (msnm)	ESPECIFICACION
			Norte	Este	Zona		
Ubicación Geográfica (UTM DATUM WGS 84)	INICIO Km: 0+150.00	P.A#1 (L=50 m.)	9521325.47	593754.36	17 M	266.56	REPOSICION
	FIN Km: 0+200.00		9521335.57	593708.68		271.37	
	INICIO Km: 1+130.00	P.A#2 (L=25 m.)	9520546.34	592804.91	17 M	253.16	REPOSICION
	FIN Km: 1+155.00		9520534.35	592893.91		254.00	
Descripción Técnica	Los pases aéreos están compuesto por dos columnas de concreto armado $f_c=210 \text{ kg/cm}^2$, apoyadas sobre zapatas de concreto armado $f_c=210 \text{ kg/cm}^2$, por camaras de anclaje de concreto simple de $f_c=210 \text{ kg/cm}^2$. Además cuenta con pendolas de cable tipo BOA 1/4" y cable de 1/2" separadas entre si respectivamente; con el fin de contener la tubería de PVC -SAP 1" que conduce el caudal hacia el reservorio, y un tramo de la red de distribución de PVC -SAP 1 1/2". El concierar los pases aéreo es necesario para el buen funcionamiento de la línea de aducción y evitar daños a futuras del sistema siendo una parte fundamental ademas.						
Longitud de P.A # 01	50.00 m. (Línea de Impulsión, Tub. ϕ 1")						
Longitud de P.A # 02	25.00 m. (Red de distribución, Tub. ϕ 1 1/2")						
Und	02 UND						
Material	Concreto $f_c=210 \text{ kg/cm}^2$; Cable tipo BOA de 1/2"; Pendolas tipo BOA de 1/4"; Tubería PVC-SAP 1" - 1 1/2"						
Esquema							

D. Reservorio de concreto Armando $V=5\text{m}^3$ (01 und):

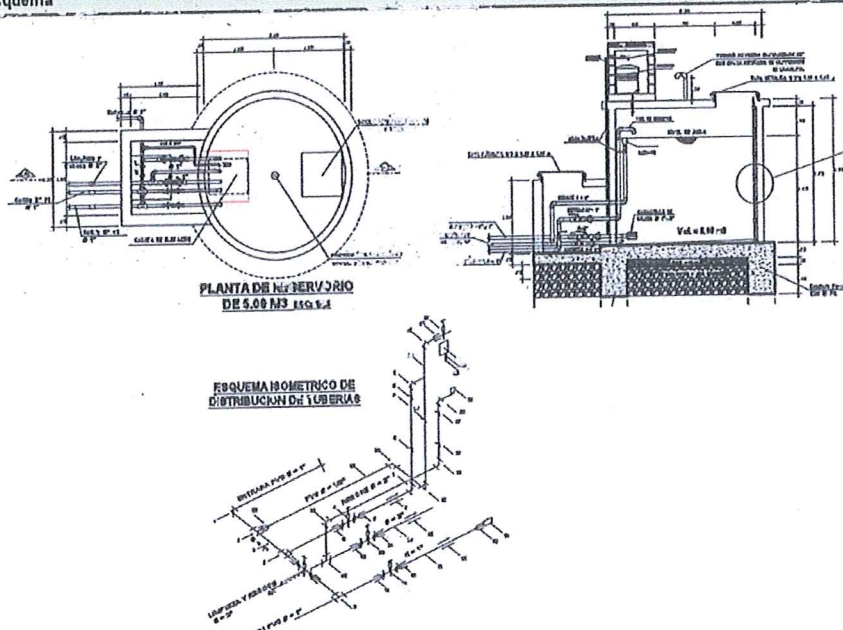
Se está considerando la renovación del antiguo reservorio circular en mal estado por un reservorio circular de 5 m³ ubicado a una longitud de 453.00 metros de la línea de impulsión que viene desde la captación tipo pozo tubular, en donde se ubicara el nuevo reservorio.

La renovación del antiguo reservorio se realizará en el mismo lugar del ya existente


 MUNICIPALIDAD DISTRITAL DE SUYO
 Ing. Nolberto Vilela Romerez
 Jefe de División de Infraestructura y Catastro



"REHABILITACIÓN DEL SISTEMA DE SANEAMIENTO BÁSICO DE LA LOCALIDAD DE CHIQUEROS, DEL DISTRITO DE SUYO, PROVINCIA AYABACA, REGIÓN PIURA"

Tipo	RESERVORIO APOYADO CIRCULAR 5.00 M3					
Ubicación Geográfica (UTM DATUM WGS 84)	PROGRESIVA	COORDENADAS		Zona	Altura (m.s.n.m)	ESPECIFICACION
		Norte	Este			
	Km: 0+453.00	9521408.36	593466.71	17M	326.50	RENOVACIÓN
Descripción Técnica	<p>El Reservoirio circular proyectado es de concreto armado $f_c=210\text{kg/cm}^2$. y tiene la capacidad de almacenar 5.00 m3. de volumen de agua, ademas de un volumen extra correspondiente a su borde libre de 0.40 m. sobre la lamina de agua. Tambien cuenta con una caseta de válvulas de concreto armado $f_c=210\text{KG/CM}^2$; y una caseta de cloración de albañileria + malla metalica. Ademas, el reservoirio tiene un diametro interno $D=2.10\text{ m.}$ y 1.85m. de altura, con un espesor de muro y techo de 0.10 m. y en la caseta de válvulas tiene como dimensiones internas 1.00m. de ancho X 1.00m. de largo X 1.00m. de altura con un espesor de muro de 0.15 m.</p> <p>La tubería de ingreso es de PVC SAP clase 10 de $\varnothing 1"$ y la de salida será de PVC SAP clase 10 de $\varnothing 1\frac{1}{2}"$ con canastilla de 2", y un sistema de limpieza y reboso de 2". El sistema de cloración esta compuesto por un balde de 20 Litros, un microgrifo de bronce controlador de goteo de $\frac{1}{2}"$ y una válvula control de dosificación de pvc $\frac{1}{2}"$; por lo que no es requisito energia electrica para este tipo de sistema, ya que el llenado del balde sera cada cierto tiempo asta agotarse (Ver plano)</p> <p>El reservoirio tendrá cuatro (2) tapas sanitarias metalicas con las siguientes dimensiones:</p> <ul style="list-style-type: none"> <input type="checkbox"/> En Reservoirio 01 tapa metalica de $\frac{1}{8}" \times 0.60\text{m} \times 0.60\text{m}$ <input type="checkbox"/> En caseta de válvulas 01 tapa metalica de $\frac{1}{8}" \times 0.60\text{m} \times 0.60\text{m}$ <p>Las estructura será pintada con pintura esmalte (2 manos).</p>					
Material	Concreto armado $f_c=210\text{kg/cm}^2$					
Cantidad	01 UND					
Esquema	 <p>PLANTA DE RESERVORIO DE 5.00 M3 ISO 5.4</p> <p>ESQUEMA ISOMETRICO DE DISTRIBUCION DE TUBERIAS</p>					

Así mismo se ha considerado la construcción de un cerco perimetral con postes de fierro negro y malla galvanizada para proteger esta estructura hidráulica del ingreso de personas extrañas y animales de pastoreo

MUNICIPALIDAD DISTRITAL DE SUYO
Ing. Nolberto Vilela Romerez
Jefe de División de Infraestructura y Catastro



"REHABILITACIÓN DEL SISTEMA DE SANEAMIENTO BÁSICO DE LA LOCALIDAD DE CHIKEROS, DEL
DISTRITO DE SUYO, PROVINCIA AYABACA, REGIÓN PIURA"

Tipo	CERCO PERIMETRICO PARA RESERVOIRIO CIRCULAR					
Ubicación Geográfica (UTM DA TUM WGS 84)	PROGRESIVA	COORDENADAS		Zona	Altura Prom. (msnm)	ESPECIFICACION
		Norte	Este			
		9495168.20	594098.59	17M	466	RENOVACIÓN
Descripción Técnica	<p>El cerco perimetrico esta compuesto por postes de tubería de fierro galvanizado de 2" x 3m.; por angulos de fierro de 1 1/2"x1 1/2"x1/8" que enmarcan la malla de alambre galvanizado N° 12, cocada 2" H= 2.30m. que van sujetas a los postes por canales U3"x4.1.</p> <p>El cerco perimetrico estara apoyado sobre dados de concreto $f_c=140$ kg/cm². Ademas, tiene como dimensiones de 5m. de ancho X 6m. de largo X 2.30 de alto.</p> <p>Cabe resaltar que se ve en la necesidad de contar con un cerco perimetral para evitar el ingreso de animales, personas extrañas, evitando asi algun tipo de daño de la estructura proyectada.</p>					
Material	Dados de Concreto $f_c=140$ kg/cm ² ; Cerco metalico galvanizado					
Esquema						

E. Red De Distribución A Rehabilitar (160m):

Según descripción del sistema existente se tendrá que rehabilitar 160 m. de la Red de Distribución de tubería PVC – SAP Φ 1 1/2" que se encuentra en mal estado ante lo ocurrido durante del fenómeno del niño costero 2017, en lo que se estaría considerando un posible cambio de trazo del tramo con la finalidad de evitar posibles derrumbes o deslizamientos logrando garantizar el buen funcionamiento y abastecimiento de la demanda de la zona.

Esto se puede visualizar en el plano clave del proyecto.

MUNICIPALIDAD DISTRITAL DE SUYO
Ing. Nolberto Vilela Romírez
Jefe de División de Infraestructura y Catastro



"REHABILITACIÓN DEL SISTEMA DE SANEAMIENTO BÁSICO DE LA LOCALIDAD DE CHIQUEROS, DEL
DISTRITO DE SUYO, PROVINCIA AYABACA, REGIÓN PIURA"

Tipo	Tubería en Red de Distribucion a Reahabilitar (160 m)						
Ubicación Geográfica (UTM DATUM WGS 84)	PROGRESIVA	N° De orden	COORDENADAS			Altura (msnm)	ESPECIFICACION
			Norte	Este	Zona		
	INICIO (KM: 0+000.00)	tramo N° 01	9521408.36	593466.71	17M	326.50	REHABILITACIÓN
FIN (KM: 0+160.00)	9521259.62		593518.96	286.90			
Descripción Técnica	<p>Se esta conciderando 160 m. de tubería nueva de Pvc - sap 1 1/2" a reponerse en la red de distribución , que posteriormente sera enterrada en sanjas de 0.80m. de profundidad, ya que el terreno concerniente al tramo es normal y posible de excavar, esto ayudara a que la tuberia este protegida.</p> <p>NOTA: Se esta conciderando rehabilitar un total de 160 m. de red de distribución a la actualidad segun visita y levantamiento de datos en campo para la elaboración de expediente técnico en el año 2021, lo cual difiere con la ficha de daños del 2017; lo que a generado un mayor metrado a la meta de longitud de la red de distribución por el cambio de tubería y trazo de las zona afectada por derrumbes o deslizamientos producto de huaycos ocasionados por los fenomenos naturales, garantizando asi durabilidad y funcionamiento adecuado del sistema de abastecimiento a futuro.</p>						
Longitud / Material	160 m. / Tubería PVC - SAP 1 1/2" C-10						
Esquema							

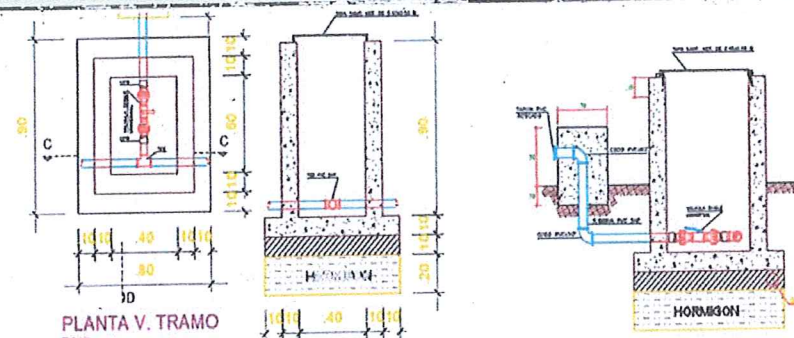
F. Válvula de purga (01 und)

Se está proyectando una válvula de purga en la Línea de Impulsión con fines de que en la tubería no se acumulen sedimentos arrastrados por el caudal de demanda, logrando así tener un mejor rendimiento del flujo de agua bombeado desde la captación tipo pozo hasta el reservorio.

MUNICIPALIDAD DISTRITAL DE SUYO
Ing. Nolberto Vilela Ramirez
Jefe de División de Infraestructura y Catastro



"REHABILITACIÓN DEL SISTEMA DE SANEAMIENTO BÁSICO DE LA LOCALIDAD DE CHIQUEROS, DEL DISTRITO DE SUYO, PROVINCIA AYABACA, REGIÓN PIURA"

Tipo	VALVULILLA DE PURGA						
Ubicación Geográfica (UTM DATUM WGS 84)	PROGRESIVA	N° VALVULILLA	COORDENADAS			Altura (msnm)	ESPECIFICACIÓN
	Km: 0+120.00	V.P # 01	Norte	Este	Zona	265.50	RENOVACIÓN
Descripción Técnica	Son válvulas esféricas universal de 1" que se encuentra dentro de cajas rectangulares de concreto armado $f_c=175\text{kg/cm}^2$ (0.50m x 0.40m h=0.90m de sección interna) y su diámetro de la tubería donde se van a instalar las válvulas son de 1" tanto de ingreso y salidas. Las tapas sanitarias de inspección son metálicas de 0.40x0.50m. con llave tipo bujía (Ver plano clave). Las válvulas de purga son partes fundamentales para el funcionamiento correcto del sistema, ya que tienen la función de realizar la limpieza periódica de los sedimentos acumulados en las zonas bajas en el interior de la tuberías que trasladan un respectivo caudal de demanda; caso contrario esto no tendría una adecuada función generando así acumulación de sedimentos dentro de las tuberías, lo que ocasionaría tener que romper las tuberías para hacerle limpieza.						
Material	Estructura de concreto armado $f_c=175\text{kg/cm}^2$						
Ubicación	Línea de Impulsión						
Cantidad	01 und						
Esquema	 <p>PLANTA V. TRAMO</p>						

G. OBRAS DEL SISTEMA DE SANEAMIENTO

Unidades Básicas de Saneamiento (40 und)

El sistema de UBS con arrastre hidráulico beneficiará a 37 viviendas + 01 Local comunal + 01 Iglesia católica + 01 Institución educativa; sumando así un total de 40 UBS proyectadas por renovar.

La unidad básica de Saneamiento comprenderá los siguientes componentes:

- 01 UBS (01 inodoro, 01 lavatorio, 01 urinario y 01 ducha).
- 01 lavadero de granito prefabricado.
- 01 caja de registro.
- 01 trampa de grasas.
- 01 tanque de almacenamiento de agua de 600 lit.
- 01 biodigestor de 600 lit.
- 01 caja de lodos.
- 01 pozo de absorción / infiltración ($d=1.00\text{m}$ y $h=1.45\text{m}$)

Además, la infraestructura de las UBS será de Albañilería confinada, con techo de losa maciza concreto armado $f_c=210\text{kg/cm}^2$, pisos pulidos, paredes internas en tarrajeo, contrazócalos y zócalos en tarrajeo, columnas y vigas de concreto armado $f_c=210\text{kg/cm}^2$ en tarrajeo.


 Ing. Nolberto Vilota Ramirez
 Jefe de División de Infraestructura y Catastro



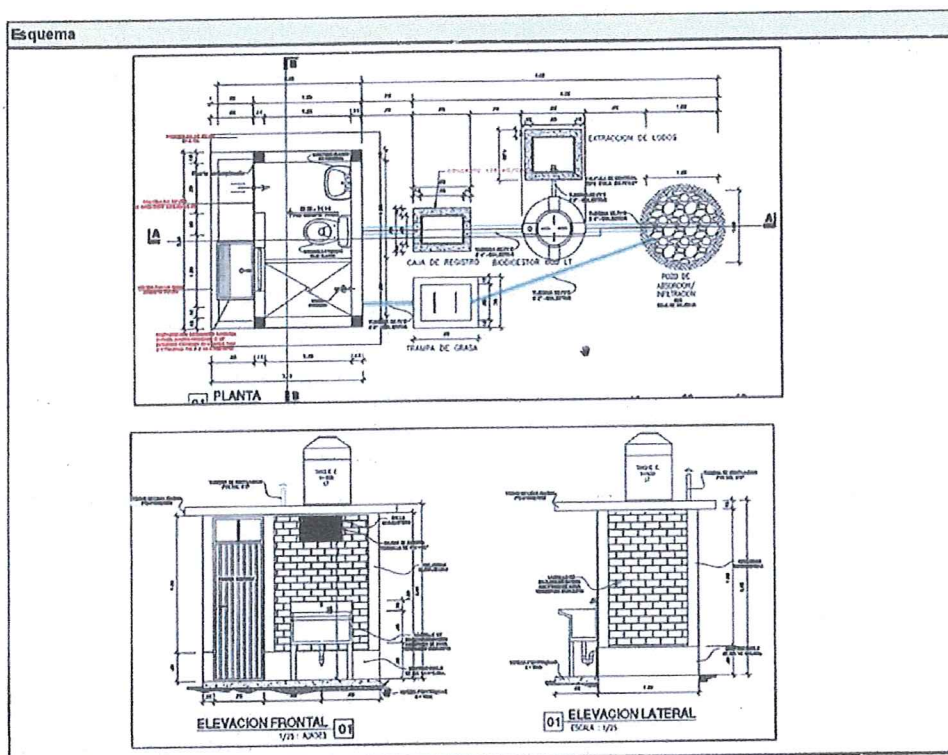
"REHABILITACIÓN DEL SISTEMA DE SANEAMIENTO BÁSICO DE LA LOCALIDAD DE CHIKEROS, DEL
DISTRITO DE SUYO, PROVINCIA AYABACA, REGIÓN PIURA"

Tipo	Unidades básicas de Saneamiento (UBS)						
	DESCRIPCIÓN	N° de UBS	Coordenadas		Zona	Altura (msnm)	ESPECIFICACIÓN
		40 Und	Norte	Este			
Ubicación Geográfica (UTM DATUM WGS 84)	VIVIENDA - 01	01	593969.00	9521053.00	17 M	289.00	RENOVACIÓN
	VIVIENDA - 02	01	593985.00	9521049.00	17 M	291.00	RENOVACIÓN
	VIVIENDA - 03	01	594001.00	9521022.00	17 M	293.50	RENOVACIÓN
	VIVIENDA - 04	01	593636.00	9521240.00	17 M	290.00	RENOVACIÓN
	VIVIENDA - 05	01	592565.00	9520347.00	17 M	279.00	RENOVACIÓN
	VIVIENDA - 06	01	593242.00	9520920.00	17 M	266.50	RENOVACIÓN
	VIVIENDA - 07	01	593555.00	9521012.00	17 M	275.00	RENOVACIÓN
	VIVIENDA - 08	01	593456.00	9521019.00	17 M	275.00	RENOVACIÓN
	VIVIENDA - 09	01	593450.00	9521016.00	17 M	275.00	RENOVACIÓN
	VIVIENDA - 10	01	593553.00	9520950.00	17 M	277.50	RENOVACIÓN
	VIVIENDA - 11	01	593549.00	9520925.00	17 M	277.00	RENOVACIÓN
	VIVIENDA - 12	01	593572.00	9521219.00	17 M	295.00	RENOVACIÓN
	VIVIENDA - 13	01	593553.00	9520819.00	17 M	271.50	RENOVACIÓN
	VIVIENDA - 14	01	593553.00	9521201.00	17 M	285.00	RENOVACIÓN
	VIVIENDA - 15	01	593558.00	9520787.00	17 M	269.00	RENOVACIÓN
	VIVIENDA - 16	01	593380.00	9521213.00	17 M	295.00	RENOVACIÓN
	VIVIENDA - 17	01	593194.00	9520823.00	17 M	273.00	RENOVACIÓN
	VIVIENDA - 18	01	593281.00	9520814.00	17 M	270.00	RENOVACIÓN
	VIVIENDA - 19	01	593207.00	9520817.00	17 M	273.50	RENOVACIÓN
	VIVIENDA - 20	01	593267.00	9520734.00	17 M	277.00	RENOVACIÓN
	VIVIENDA - 21	01	593243.00	9520569.00	17 M	272.00	RENOVACIÓN
	VIVIENDA - 22	01	592747.00	9520557.00	17 M	275.00	RENOVACIÓN
	VIVIENDA - 23	01	593127.00	9520691.00	17 M	275.00	RENOVACIÓN
	VIVIENDA - 24	01	593055.00	9520625.00	17 M	274.00	RENOVACIÓN
	VIVIENDA - 25	01	593105.00	9520643.00	17 M	273.00	RENOVACIÓN
	VIVIENDA - 26	01	592615.00	9520584.00	17 M	284.00	RENOVACIÓN
	VIVIENDA - 27	01	592589.00	9520403.00	17 M	277.00	RENOVACIÓN
	VIVIENDA - 28	01	593052.00	9520702.00	17 M	276.00	RENOVACIÓN
	VIVIENDA - 29	01	593055.00	9520660.00	17 M	277.00	RENOVACIÓN
	VIVIENDA - 30	01	592633.00	9520459.00	17 M	281.00	RENOVACIÓN
	VIVIENDA - 31	01	593533.00	9520821.00	17 M	271.00	RENOVACIÓN
	VIVIENDA - 32	01	592699.00	9520556.00	17 M	280.00	RENOVACIÓN
	VIVIENDA - 33	01	592731.00	9520654.00	17 M	280.00	RENOVACIÓN
	VIVIENDA - 34	01	592667	9520686	17 M	284.00	RENOVACIÓN
	VIVIENDA - 35	01	592655.00	9520652.00	17 M	283.00	RENOVACIÓN
	I.E PRIMARIA - 36	01	593144.00	9520723.00	17 M	278.00	RENOVACIÓN
	LOCAL COMUNAL - 37	01	593181.00	9520725.00	17 M	278.00	RENOVACIÓN
	IGLESIA CATOLICA - 38	01	593156.00	9520722.00	17 M	278.00	RENOVACIÓN
	VIVIENDA - 39	01	593573.00	9521387.00	17 M	303.00	RENOVACIÓN
	VIVIENDA - 40	01	593289.00	9520671.00	17 M	276.00	RENOVACIÓN
Descripción Técnica	<p>El objetivo de contar con nuevas Unidades Básicas de Saneamiento es el dar una mejor calidad de vida a la Población, logrando así evitar muchas enfermedades por el tipo de letrinas en mal estado con el que cuentan actualmente, y sobre todo facilitándoles comodidad a sus familias de contar con UBS acorde a sus necesidades, de tal forma que los pobladores no se expongan.</p> <p>Una de las causas que ocasiono estos desastres fue el Fenomeno del Niño del 2017, es por ello que se esta tomando estas acciones.</p>						

MUNICIPALIDAD DISTRITAL DE SUYO
Ing. Nolberto Vilela Ramirez
Jefe de División de Infraestructura y Catastro



"REHABILITACIÓN DEL SISTEMA DE SANEAMIENTO BÁSICO DE LA LOCALIDAD DE CHIQUEROS, DEL
DISTRITO DE SUYO, PROVINCIA AYABACA, REGIÓN PIURA"



a). - Aparatos Sanitarios

Cada UBS para vivienda contará con 01 inodoro, 01 lavamanos, 01 ducha y 01 lavadero de concreto el cual se encontrará en la parte exterior del módulo.

b). - Colectores:

Vienen a ser la tubería de PVC SAL que evacua y conecta el sistema, teniendo como criterio que las aguas del lavamanos, ducha y lavadero exterior se conectaran directamente al pozo de absorción, y las aguas del inodoro llegaran al biodigester donde serán tratadas, para luego pasar al pozo de absorción. Para la evacuación de las aguas negras proveniente de los inodoros se usará tubería PVC SAL 4" y para los lavatorios, duchas y lavaderos se empleará tubería PVC SAL de 2". (ver planos).

c). - Caja de Registro:

Son cajas de concreto simple, se ubica antes del biodigester para permitir la inspección periódica de la tubería colectora, o cuando se presenten obstrucciones en el inodoro o biodigester, el ingreso y salida de la tubería de PVC SAL es de 4".

d). - Biodigester:

Son unidades de tratamiento primario de aguas residuales domesticas con sistema autolimpiable este dispositivo es de material PVC que puede ir enterrado o semienterrado es completamente hermético para permitir el proceso de tratamiento de las aguas negras que ante la ausencia de luz y aire se produce la eliminación de las bacterias. En el presente proyecto se emplearán biodigestores de 600 litros, según el siguiente detalle:

MUNICIPALIDAD DISTRITAL DE SUYO
Ing. Nolberto Vilela Romerez
Jefe de División de Infraestructura y Catastro



"REHABILITACIÓN DEL SISTEMA DE SANEAMIENTO BÁSICO DE LA LOCALIDAD DE CHIKEROS, DEL DISTRITO DE SUYO, PROVINCIA AYABACA, REGIÓN PIURA"

Para viviendas y otras instituciones sociales, un total de 17 biodigestores PVC de 600 litros.

Según el cálculo y la cantidad de usuarios por viviendas e Instituciones Educativas se ha determinado que el uso de biodigestores de 600 litros por cada vivienda cuyas medidas son: diámetro 0.88m y una altura de 1.65m

e). - Registro de Lodos:

Es una caja de concreto simple que se ubica cerca al biodigestor y es el lugar donde se depositaran los lodos cuando se realiza la limpieza periódica del biodigestor. Esta caja de concreto no lleva fondo lo cual permite que el terreno absorba el agua contenida en los lodos. Dentro de esta caja se ubica una válvula de extracción de lodos. Sera construida de concreto con unas dimensiones de 0.80 x 0.80 x 0.80m para viviendas y para las Instituciones Educativas de 0.80x0.80x1.10m

El lodo extraído que se deposita en esta caja al secarse se convierte en un polvo negro inofensivo que puede usarse para fertilizante de plantas

f). - Test de Percolación

PROFUNDIDAD DEL TEST: 2.00 M

PANEL FOTOGRÁFICO

3. TEST DE PERCOLACION N° 01

3.1. Realizar excavaciones mayor de 1.00 x 1.00:

1.80 a 2.00 Si es Pozo de Percolación

0.80 a 1.20 Si es zanja de Percolación

3.2. Realizar excavaciones pequeñas de las siguientes dimensiones

Lectura	Descenso (H).	Tiempo perc. (...m.)
1	1 cm	9.00'
2	2 cm	6.45'
3	3 cm	10.00'
4	4 cm	15.00'
5	5 cm	8.25'
6	6 cm	7.65'
7	7 cm	6.00'
8	8 cm	8.00'
9	9 cm	3.00'
10	10 cm	14.00'
11	10 cm	13.00'
12	10 cm	12.00'

Promedio Lecturas (centim./minutos) 9.36 min

De acuerdo a la tabla 01 y el Test de Percolación Prueba realizada en el caserío chiquereros, esto se clasifica como terrenos de infiltración lentos.

TABLA N° 01	
Clase de Terreno	Tiempo de Infiltración para el Descenso de 1 cm.
Rápidos	de 0 a 4 minutos
Medios	de 4 a 8 minutos
Lentos	de 8 a 12 minutos

Se recomienda utilizar la UBS C/ARRASTRE HIDRAULICO para las viviendas dispersas que tienen agua, pero no saneamiento según la norma RM. 192-2018-VIVIENDA

MUNICIPALIDAD DISTRICTAL DE SUYO
Ing. Nolberto Vilela Ramírez
Jefe de División de Infraestructura y Catastro



 MUNICIPALIDAD DISTRITAL DE SUYO
Ing. Nolverto Vilela Ramírez
Jefe de División de Infraestructura y Catastro



"REHABILITACIÓN DEL SISTEMA DE SANEAMIENTO BÁSICO DE LA LOCALIDAD DE CHIQUEROS, DEL DISTRITO DE SUYO, PROVINCIA DE AYABACA, REGIÓN PIURA"

Para obtener el caudal de demanda se tomo como datos la población y la cantidad de viviendas obtenidas + otras instituciones.

VERIFICADOR DEL CAUDAL AFORADO EN FUNCION A LA DEMANDA - CASERIO CHIQUEROS	
NOMBRE PROY: "REHABILITACIÓN DEL SISTEMA DE SANEAMIENTO BASICO DE LA LOCALIDAD DE CHIQUEROS, DEL DISTRITO DE SUYO, PROVINCIA DE AYABACA, REGION PIURA"	
CODIGO	: CHIQUEROS
CAPTACION	: CAPTACION POZO TUBULAR: CHIQUERO
ENTIDAD	: MUNICIPALIDAD DISTRITAL DE SUYO
N° DE VIVIENDAS	37 Viv.
POBLACION ACTUAL	159 hab.
DENSIDAD POBLACIONAL	4.30 hab./viv.
TASA DE CRECIMIENTO (%)	0.60 %
PERIODO DE DISEÑO (AÑOS)	20 Años
POBLACION FUTURA	159 hab.
DOTACION (LT/HAB/DIA)	90 Lt/hab/dia
DEMANDA DE CONSUMO (LT/SEG) :	
Dcpob = Pob. * Dot. /86,400	0.17
Dcest. = Est. * Dot. /86,400	0.007
Dctotal = Dcpob. + Dcest.	0.17
CAUDAL PROMEDIO (Qproduccion lit/s Qp = Dem. Cons./I - % PF	0.23 lit/s
CONSUMO MAXIMO DIARIO (LT/SE Qmd = 1.30 * Qp	0.30
CAUDAL DE LAS FUENTES (LT/SEG)	1.25 lit/s
CAPTACION CHIQUEROS=	1.25
CONSUMO MAXIMO HORARIO (LT/ Qmh = 2 * Qp	0.46

Fuente (CENSOS INEI 2017)

El caudal es suficiente para implementar UBS con arrastre hidraulico

10.3. CÁLCULO DEL CAUDAL DE BOMBEO - POTENCIA DE BOMBA:

CÁLCULO DE LA ELECTROBOMBA													
POTENCIA DE LA BOMBA													
$H_p = \frac{Q_b \times H_b \times \gamma}{\eta}$													
<p>Dónde:</p> <p>Hb= Altura Dinámica Total (m)</p> <p>Qb= Caudal de Bombeo (m³/s)</p> <p>η = Eficiencia de la Bomba</p> <p>Hp= Potencia (W)</p> <p>γ = Peso específico del agua (N/m³)</p>													
CAUDAL DE BOMBEO REQUERIDO (m³/seg.)													
CONSUMO MAXIMO DIARIO	Qmd = 0.0002991 m³/s												
Qb = (24 / N) . Qmd	Qb = 0.00120 m³/s												
N : N° de horas de bombeo =	6												
<table border="1"> <tr> <td>Qb =</td> <td>0.00120</td> <td>m³/s</td> </tr> <tr> <td>Hb =</td> <td>71.43</td> <td>m</td> </tr> <tr> <td>γ =</td> <td>9810.00</td> <td>N/m³</td> </tr> <tr> <td>η =</td> <td>60.00%</td> <td></td> </tr> </table>		Qb =	0.00120	m³/s	Hb =	71.43	m	γ =	9810.00	N/m³	η =	60.00%	
Qb =	0.00120	m³/s											
Hb =	71.43	m											
γ =	9810.00	N/m³											
η =	60.00%												
USAR PARA EL SISTEMA													
Electrobomba de :	1337.137	W											
Electrobomba de :	1.874	HP											
USAR ELECTROBOMBA DE:	2.000	HP											
1 HP (Horse Power) = 745.6987158227022 W													

MUNICIPALIDAD DISTRITAL DE SUYO
Ing. Nolberto Vilela Ramirez
Jefe de División de Infraestructura y Catastro

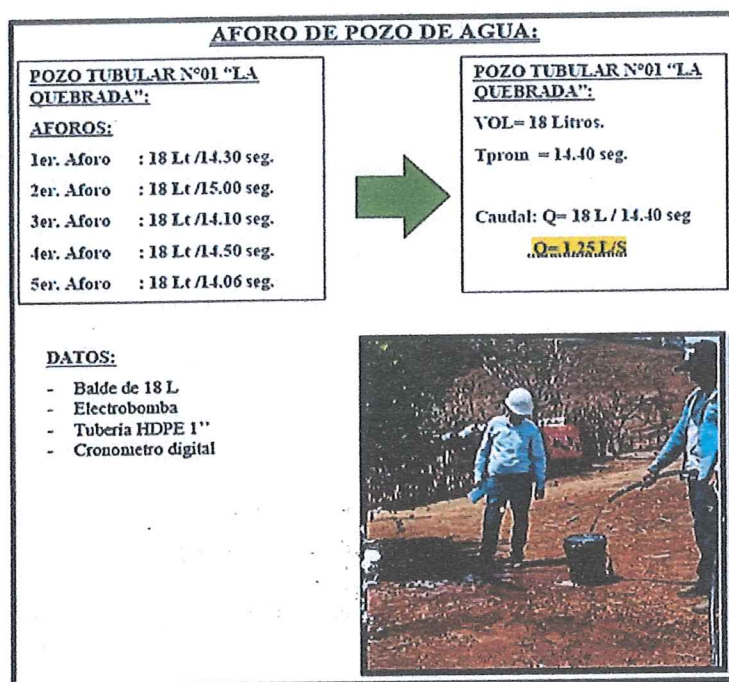


"REHABILITACIÓN DEL SISTEMA DE SANEAMIENTO BÁSICO DE LA LOCALIDAD DE CHIQUEROS, DEL
DISTRITO DE SUYO, PROVINCIA AYABACA, REGIÓN PIURA"

DISEÑO DEL SISTEMA DE AGUA POTABLE

FUENTE DE ABASTECIMIENTO

El caudal de las fuentes de agua "Captación tipo pozo tubular" presenta el siguiente aforo realizado por el método volumetrico:



MUNICIPALIDAD DISTRITAL DE SUYO
Ing. Nolberto Vilela Ramirez
Jefe de División de Infraestructura y Catastro



"REHABILITACIÓN DEL SISTEMA DE SANEAMIENTO BÁSICO DE LA LOCALIDAD DE CHIQUEROS, DEL
DISTRITO DE SUYO, PROVINCIA AYABACA, REGIÓN PIURA"

11.0 ENFOQUE INTEGRAL DE GESTIÓN DE RIESGOS



IDENTIFICACION DE RIESGOS EN EL PROYECTO, ANALISIS DE RIESGOS,
PLANIFICACION DE LA RESPUESTA A RIESGOS Y ASIGNAR RIESGOS

- a) **Riesgo de errores o deficiencias en el diseño** que repercutan en el costo o la calidad de la infraestructura, nivel de servicio y/o puedan provocar retrasos en la ejecución de la obra.
- b) **Riesgo de construcción que generan sobrecostos y/o sobre plazos** durante el periodo de construcción, los cuales se pueden originar por diferentes causas que abarcan aspectos técnicos, ambientales o regulatorios y decisiones adoptadas por las partes.
- c) **Riesgo de expropiación de terrenos de que el encarecimiento o la no disponibilidad del predio** donde construir la infraestructura provoquen retrasos en el comienzo de las obras y sobrecostos en la ejecución de las mismas.
- d) **Riesgo geológico / geotécnico** que se identifica con diferencias en las condiciones del medio o del proceso geológico sobre lo previsto en los estudios de la fase de formulación y/o estructuración que redunde en sobrecostos o ampliación de plazos de construcción de la infraestructura.
- e) **Problemas en la vía de acceso a la obra y cantera.** Posiblemente durante los meses de abril a noviembre, que ocasionaría retrasos en la obra, debido a los niveles bajos de agua en épocas de verano.
- f) **Riesgo arqueológico que se traduce en hallazgos de restos arqueológicos significativos** que generen la interrupción del normal desarrollo de las obras de acuerdo a los plazos establecidos en el contrato o sobrecostos en la ejecución de las mismas.
- g) **Riesgos derivados de eventos de fuerza mayor o caso fortuito**, cuyas causas no resultarían imputables a ninguna de las partes.
- h) **Riesgos vinculados a accidentes de construcción y daños a terceros**

MUNICIPALIDAD DISTRITAL DE SUYO
Ing. Nolberto Vilela Ramírez
Jefe de División de Infraestructura y Catastro



"REHABILITACIÓN DEL SISTEMA DE SANEAMIENTO BÁSICO DE LA LOCALIDAD DE CHIQUEROS, DEL DISTRITO DE SUYO, PROVINCIA AYABACA, REGIÓN PIURA"

Anexo N° 01 Formato para identificar, analizar y dar respuesta a riesgos			
1 NÚMERO Y FECHA DEL DOCUMENTO		Número	Fecha
		001-2021	NOVIEMBRE - 2021
2 DATOS GENERALES DEL PROYECTO		Nombre del Proyecto REHABILITACIÓN DEL SISTEMA DE SANEAMIENTO BÁSICO DE LA LOCALIDAD DE CHIQUEROS, DEL DISTRITO DE SUYO, PROVINCIA AYABACA, REGIÓN PIURA"	
		Ubicación Geográfica DISTRITO: SUYO, PROVINCIA AYABACA - PIURA	
3 IDENTIFICACIÓN DE RIESGOS			
R001			
3.1 CÓDIGO DE RIESGO		Riesgo de errores o deficiencias en el diseño que repercutan en el costo o la calidad de la infraestructura, nivel de servicio y/o puedan provocar retrasos en la ejecución de la obra	
3.2 DESCRIPCIÓN DEL RIESGO			
3.3 CAUSA(S) GENERADORA(S)		Causa N° 1	Inadecuado recolección de datos de campo del proyecto
		Causa N° 2	Diseño, Metrados, costos y presupuestal mal planteados
		Causa N° 3	
4 ANÁLISIS CUALITATIVO DE RIESGOS			
4.1 PROBABILIDAD DE OCURRENCIA		4.2 IMPACTO EN LA EJECUCIÓN DE LA OBRA	
Muy baja	0.10	Muy bajo	0.05
Baja	0.30	Bajo	0.10
Moderada	0.50	Moderado	0.20
Alta	0.70	Alto	0.40

Municipalidad Distrital de Suyo
Ing. Nolberto Vilela Ramirez
Jefe de División de Infraestructura y Catastro



"REHABILITACIÓN DEL SISTEMA DE SANEAMIENTO BÁSICO DE LA LOCALIDAD DE CHIQUEROS, DEL DISTRITO DE SUYO, PROVINCIA AYABACA, REGIÓN PIURA"

		Muy alta	0.90	Muy alto	0.80	0.40
		Baja	0.30	Alto		
4.3	PRIORIZACIÓN DEL RIESGO					
	Puntuación del Riesgo = Probabilidad x Impacto		0.120	Prioridad del Riesgo		Prioridad Moderada
5	RESPUESTA A LOS RIESGOS					
5.1	ESTRATEGIA		Mitigar Riesgo	Evitar Riesgo		X
			Aceptar Riesgo	Transferir Riesgo		
5.2	DISPARADOR DE RIESGO					Adecuada recolección de datos de campo concorde para el proyecto; adecuada diseño, Metrados, costos y presupuestos a nivel de la elaboración del expediente técnico
5.3	ACCIONES PARA DAR RESPUESTA AL RIESGO					Establecer personal responsable para trabajo de campo. - Contar con equipo técnico capacitado y con experiencia en la formulación del proyecto.

Nombres y Apellidos del responsable de su aprobación

Nombres y Apellidos del responsable de su elaboración

Cargo:
Dependencia:

DNI:

Municipalidad Distrital de Suyo
Ing. Norberto Vilela Ramirez
de División de Infraestructura y Catastro



"REHABILITACIÓN DEL SISTEMA DE SANEAMIENTO BÁSICO DE LA LOCALIDAD DE CHIQUEROS, DEL DISTRITO DE SUYO, PROVINCIA AYABACA, REGIÓN PIURA"

Anexo N° 03 Formato para asignar los riesgos				
1. NÚMERO Y FECHA DEL DOCUMENTO	Número	001-2021	2. DATOS GENERALES DEL PROYECTO	
	Fecha	NOVIEMBRE - 2021	Nombre del Proyecto	REHABILITACIÓN DEL SISTEMA DE SANEAMIENTO BÁSICO DE LA LOCALIDAD DE CHIQUEROS, DEL DISTRITO DE SUYO, PROVINCIA AYABACA, REGIÓN PIURA
			Ubicación Geográfica	DISTRITO SUYO-PROVINCIA AYABACA-PIURA

3. INFORMACIÓN DEL RIESGO			4. PLAN DE RESPUESTA A LOS RIESGOS						
			4.1 ESTRATEGIA SELECCIONADA				4.3 RIESGO ASIGNADO A		
							4.2 ACCIONES A REALIZAR EN EL MARCO DEL PLAN	Entidad	Contratista
3.1 CÓDIGO DE RIESGO	3.2 DESCRIPCIÓN DEL RIESGO	3.3 PRIORIDAD DEL RIESGO	Mitigar el riesgo	Evitar el riesgo	Aceptar el riesgo	Transferir el riesgo			
R001	Riesgo de errores o deficiencias en el diseño que repercutan en el costo o la calidad de la infraestructura, nivel de servicio y/o puedan provocar retrasos en la ejecución de la obra.	Prioridad Moderada		X			Establecer personal responsable para trabajo de campo. * Contar con equipo técnico capacitado y con experiencia en la formulación del proyecto.	X	

Nombres y Apellidos del responsable de su elaboración
DNI:

Nombres y Apellidos del responsable de su aprobación
Cargo:

Dependencia:

MUNICIPALIDAD DISTRITAL DE SUYO
Ing. Nolberto Vilela Ramirez
Jefe de Oficina de Infraestructura y Catastro

"REHABILITACIÓN DEL SISTEMA DE SANEAMIENTO BÁSICO DE LA LOCALIDAD DE CHIQUEROS, DEL DISTRITO DE SUYO, PROVINCIA AYABACA, REGIÓN PIURA"



Anexo N° 01
Formato para identificar, analizar y dar respuesta a riesgos

1		NÚMERO Y FECHA DEL DOCUMENTO		Número		Fecha		002-2021 NOVIEMBRE - 2021			
2		DATOS GENERALES DEL PROYECTO		Nombre del Proyecto		REHABILITACIÓN DEL SISTEMA DE SANEAMIENTO BÁSICO DE LA LOCALIDAD DE CHIQUEROS, DEL DISTRITO DE SUYO, PROVINCIA AYABACA, REGIÓN PIURA					
				Ubicación Geográfica		DISTRITO: SUYO, PROVINCIA AYABACA - PIURA					
3		IDENTIFICACIÓN DE RIESGOS		3.1 CÓDIGO DE RIESGO		R002					
		3.2 DESCRIPCIÓN DEL RIESGO		Riesgo de construcción que generen sobrecostos y/o sobre plazos durante el periodo de construcción, los cuales se pueden originar por diferentes causas que abarcan aspectos técnicos, ambientales o regulatorios y decisiones adoptadas por las partes							
		3.3 CAUSA(S) GENERADOR(A)S		Causa N° 1		Inadecuada planificación y programación de la ejecución del proyecto					
				Causa N° 2		Tramites y coordinaciones a cerca de la obra en su momento oportuno y tiempo previsto					
				Causa N° 3							
4		ANÁLISIS CUALITATIVO DE RIESGOS		4.1 PROBABILIDAD DE OCURRENCIA		4.2 IMPACTO EN LA EJECUCIÓN DE LA OBRA					
				Muy baja		0.10		Muy bajo		0.05	
				Baja		0.30		Bajo		0.10	

Ing. Norberto Vilela Román
Jefe de División de Infraestructura y Catastro
Municipalidad Distrital de Suyo

"REHABILITACIÓN DEL SISTEMA DE SANEAMIENTO BÁSICO DE LA LOCALIDAD DE CHIQUEROS, DEL DISTRITO DE SUYO, PROVINCIA AYABACA, REGIÓN PIURA"



		Moderada	0.50		Moderado	0.20		
		Alta	0.70		Alto	0.40		
		Muy alta	0.90		Muy alto	0.80	X	
		Baja	0.30		Muy alto		0.80	
4.3 PRIORIZACIÓN DEL RIESGO								
		Puntuación del Riesgo = Probabilidad x Impacto	0.240		Prioridad del Riesgo		Alta Prioridad	
5 RESPUESTA A LOS RIESGOS								
5.1 ESTRATEGIA		Mitigar Riesgo			Evitar Riesgo		X	
		Aceptar Riesgo			Transferir Riesgo			
5.2 DISPARADOR DE RIESGO		adecuada planificación y programación de la ejecución del proyecto						
5.3 ACCIONES PARA DAR RESPUESTA AL RIESGO		* Contar con personal especializado en la planificación y programación de la obra.						

Nombres y Apellidos del responsable de su elaboración

DNI:

Cargo:

Dependencia:

Nombres y Apellidos del responsable de su aprobación

Municipalidad Distrital de Suyo
Ing. ROBERTO VILLO ROMERO
Jefe del Oficina de Ingeniería y Diseño

"REHABILITACIÓN DEL SISTEMA DE SANEAMIENTO BÁSICO DE LA LOCALIDAD DE CHIQUEROS, DEL DISTRITO DE SUYO, PROVINCIA AYABACA, REGIÓN PIURA"



Anexo N° 03

Formato para asignar los riesgos

1. NÚMERO Y FECHA DEL DOCUMENTO		Número 002-2021		Fecha NOVIEMBRE -2021		2. DATOS GENERALES DEL PROYECTO		Nombre del Proyecto REHABILITACIÓN DEL SISTEMA DE SANEAMIENTO BÁSICO DE LA LOCALIDAD DE CHIQUEROS, DEL DISTRITO DE SUYO, PROVINCIA AYABACA, REGIÓN PIURA		Ubicación Geográfica DISTRITO SUYO-PROVINCIA AYABACA-PIURA	
3. INFORMACIÓN DEL RIESGO						4. PLAN DE RESPUESTA A LOS RIESGOS					
3.1 CÓDIGO DE RIESGO	3.2 DESCRIPCIÓN DEL RIESGO	3.3 PRIORIDAD DEL RIESGO	4.1 ESTRATEGIA SELECCIONADA		4.2 ACCIONES A REALIZAR EN EL MARCO DEL PLAN		4.3 RIESGO ASIGNADO A				
			Mitigar el riesgo	Evitar el riesgo	Aceptar el riesgo	Transferir el riesgo	Entidad	Contratista			
R002	Riesgo de construcción que generen sobrecostos y/o s sobre plazos durante el período de construcción, los cuales s e pueden originar por diferentes causas que abarcan aspectos técnicos, ambientales o regulatorios y decisiones adoptadas por las partes	Prioridad Moderada		X		Contar con personal especializado en la planificación y programación de la obra.		X			

Nombres y Apellidos del responsable de su elaboración
DNI: _____

Nombres y Apellidos del responsable de su aprobación
Cargo: _____

Dependencia: _____

Municipalidad Distrital de Suyo
Ing. Norberto Villeda Ramírez
 Jefe de División de Infraestructura y Construcción

"REHABILITACIÓN DEL SISTEMA DE SANEAMIENTO BÁSICO DE LA LOCALIDAD DE CHIQUEROS, DEL DISTRITO DE SUYO, PROVINCIA AYABACA, REGIÓN PIURA"



**Anexo N° 01
Formato para identificar, analizar y dar respuesta a riesgos**

1		NÚMERO Y FECHA DEL DOCUMENTO		Número 003-2021		Fecha NOVIEMBRE - 2021	
2		DATOS GENERALES DEL PROYECTO		Nombre del Proyecto REHABILITACIÓN DEL SISTEMA DE SANEAMIENTO BÁSICO DE LA LOCALIDAD DE CHIQUEROS, DEL DISTRITO DE SUYO, PROVINCIA AYABACA, REGIÓN PIURA		Ubicación Geográfica DISTRITO: SUYO, PROVINCIA AYABACA - PIURA	
3		IDENTIFICACIÓN DE RIESGOS		R003			
3.1		CÓDIGO DE RIESGO					
3.2		DESCRIPCIÓN DEL RIESGO		Riesgo de expropiación de terrenos de que el encarecimiento o la no disponibilidad del predio donde construir la infraestructura provoquen retrasos en el comienzo de las obras y sobrecostos en la ejecución de las mismas.			
3.3		CAUSA(S) GENERADORA(S)		Causa N° 1 Inadecuada saneamiento del predio a ejecutar la obra			
				Causa N° 2 No contar con documentos legales del terreno como ACTA DE DONACION DE TERRENO, LIBRE DISPONIBILIDAD para la ejecución de la obra.			
				Causa N° 3			
4		ANÁLISIS CUALITATIVO DE RIESGOS		IMPACTO EN LA EJECUCIÓN DE LA OBRA			
4.1		PROBABILIDAD DE OCURRENCIA		4.2			
		Muy baja 0.10 X		Muy bajo 0.05			

Ing. Nolberto Vileto Romero
Jefe de División de Infraestructura y Catastro

"REHABILITACIÓN DEL SISTEMA DE SANEAMIENTO BÁSICO DE LA LOCALIDAD DE CHIQUEROS, DEL DISTRITO DE SUYO, PROVINCIA AYABACA, REGIÓN PIURA"



		Baja	0.30			Bajo	0.10	
		Moderada	0.50			Moderado	0.20	
		Alta	0.70			Alto	0.40	
		Muy alta	0.90			Muy alto	0.80	X
		Muy baja		0.10		Muy alto		0.80
4.3 PRIORIZACIÓN DEL RIESGO								
		Puntuación del Riesgo = Probabilidad x Impacto	0.080		Prioridad del Riesgo			Prioridad Moderada
5 RESPUESTA A LOS RIESGOS								
5.1	ESTRATEGIA			Mitigar Riesgo		Evitar Riesgo		X
				Aceptar Riesgo		Transferir Riesgo		
5.2	DISPARADOR DE RIESGO		Adecuado saneamiento del predio a ejecutar la obra					
5.3	ACCIONES PARA DAR RESPUESTA AL RIESGO		* Tramitar los documentos legales como ACTA DE DONACION Y LIBRE DISPONIBILIDAD. * Tener bien identificado y limitado las áreas de intervención con el proyecto.					

Nombres y Apellidos del responsable de su elaboración
 DNI:

Cargo:
 Dependencia:

Nombres y Apellidos del responsable de su aprobación

"REHABILITACIÓN DEL SISTEMA DE SANEAMIENTO BÁSICO DE LA LOCALIDAD DE CHIQUEROS, DEL DISTRITO DE SUYO, PROVINCIA AYABACA, REGIÓN PIURA"



Anexo N° 03

Formato para asignar los riesgos

1. NÚMERO Y FECHA DEL DOCUMENTO		2. DATOS GENERALES DEL PROYECTO	
Número	003-2021	Nombre del Proyecto	REHABILITACIÓN DEL SISTEMA DE SANEAMIENTO BÁSICO DE LA LOCALIDAD DE CHIQUEROS, DEL DISTRITO DE SUYO, PROVINCIA AYABACA, REGIÓN PIURA"
Fecha	NOVIEMBRE -2021	Ubicación Geográfica	DISTRITO SUYO-PROVINCIA AYABACA-PIURA

3. INFORMACIÓN DEL RIESGO			4. PLAN DE RESPUESTA A LOS RIESGOS				
3.1 CÓDIGO DE RIESGO	3.2 DESCRIPCIÓN DEL RIESGO	3.3 PRIORIDAD DEL RIESGO	4.1 ESTRATEGIA SELECCIONADA			4.2 ACCIONES A REALIZAR EN EL MARCO DEL PLAN	4.3 RIESGO ASIGNADO A
			Mitigar el riesgo	Evitar el riesgo	Aceptar el riesgo	Transferir el riesgo	Entidad Contratista
R003	Riesgo de expropiación de terrenos de que el encarecimiento o la no disponibilidad del predio donde construir la infraestructura provoquen retrasos en el comienzo de las obras y sobrecostos en la ejecución de las misma	Prioridad Moderada		X		* Tramitar los documentos legales como ACTA DE DONACION Y LIBRE DISPONIBILIDAD * Tener bien identificado y limitado las áreas de intervención con el proyecto.	X

Nombres y Apellidos del responsable de su elaboración
DNI: _____

Nombres y Apellidos del responsable de su aprobación
Cargo: _____
Dependencia: _____

Ing. Nolberto Viala Ramirez
Jefe de División de Infraestructura y Catastro

"REHABILITACIÓN DEL SISTEMA DE SANEAMIENTO BÁSICO DE LA LOCALIDAD DE CHIQUEROS, DEL DISTRITO DE SUYO, PROVINCIA AYABACA, REGIÓN PIURA"



Anexo N° 01

Formato para identificar, analizar y dar respuesta a riesgos

1		NÚMERO Y FECHA DEL DOCUMENTO							
		Número	004-2021						
		Fecha	NOVIEMBRE - 2021						
2		DATOS GENERALES DEL PROYECTO							
		Nombre del Proyecto	"REHABILITACIÓN DEL SISTEMA DE SANEAMIENTO BÁSICO DE LA LOCALIDAD DE CHIQUEROS, DEL DISTRITO DE SUYO, PROVINCIA AYABACA, REGIÓN PIURA"						
		Ubicación Geográfica	DISTRITO: SUYO, PROVINCIA AYABACA - PIURA						
3									
IDENTIFICACIÓN DE RIESGOS									
3.1		CÓDIGO DE RIESGO	R004						
3.2		DESCRIPCIÓN DEL RIESGO	Riesgo geológico / geotécnico que se identifica con diferencias en las condiciones del medio o del proceso geológico sobre lo previsto en los estudios de la fase de formulación y/o estructuración que redunde en sobre costos o ampliación de plazos de construcción de la infraestructura.						
3.3		CAUSA(S) GENERADOR(A)S	<table border="1"> <tr> <td>Causa N° 1</td> <td>Deslizamiento de terrenos por fallas geológicas y/o provocados por movimiento sísmicos</td> </tr> <tr> <td>Causa N° 2</td> <td>Inadecuada elaboración de estudios de mecánica de suelos con fines de cimentación y clasificación</td> </tr> <tr> <td>Causa N° 3</td> <td></td> </tr> </table>	Causa N° 1	Deslizamiento de terrenos por fallas geológicas y/o provocados por movimiento sísmicos	Causa N° 2	Inadecuada elaboración de estudios de mecánica de suelos con fines de cimentación y clasificación	Causa N° 3	
Causa N° 1	Deslizamiento de terrenos por fallas geológicas y/o provocados por movimiento sísmicos								
Causa N° 2	Inadecuada elaboración de estudios de mecánica de suelos con fines de cimentación y clasificación								
Causa N° 3									
4									
ANÁLISIS CUALITATIVO DE RIESGOS									

Ing. Nolberto Vilela Román
Jefe de División de Infraestructura y Catastro
Municipalidad Distrital de Suyo

"REHABILITACIÓN DEL SISTEMA DE SANEAMIENTO BÁSICO DE LA LOCALIDAD DE CHIQUEROS, DEL DISTRITO DE SUYO, PROVINCIA AYABACA, REGIÓN PIURA"

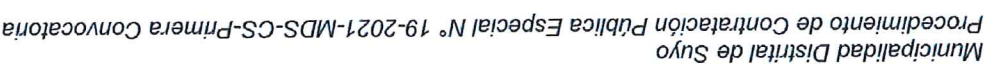


4.1 PROBABILIDAD DE OCURRENCIA				4.2 IMPACTO EN LA EJECUCIÓN DE LA OBRA			
Muy baja		0.10		Muy bajo		0.05	
Baja		0.30		Bajo		0.10	
Moderada		0.50	X	Moderado		0.20	
Alta		0.70		Alto		0.40	
Muy alta		0.90		Muy alto		0.80	X
Moderada			0.50	Muy alto			0.80
4.3 PRIORIZACIÓN DEL RIESGO							
Puntuación del Riesgo = Probabilidad x Impacto		0.400	Prioridad del Riesgo	Alta Prioridad			
5 RESPUESTA A LOS RIESGOS							
5.1 ESTRATEGIA		Mitigar Riesgo	X	Evitar Riesgo			
		Aceptar Riesgo		Transferir Riesgo			
5.2 DISPARADOR DE RIESGO		Identificación adecuada, zona de la obra en el aspecto geológico y geotécnico					
5.3 ACCIONES PARA DAR RESPUESTA AL RIESGO		* Realizar en estudio adecuado geológico y geotécnico al momento de la ejecución de la obra					

Municipalidad Distrital de Suyo
Ing. Norberto Vilela Komitcz
Jefe de División de Infraestructura y Catastro

Nombres y Apellidos del responsable de su elaboración
DNI: _____

Nombres y Apellidos del responsable de su aprobación
Cargo: _____



PIURA"

Formato para asignar los riesgos



Nombres y Apellidos del responsable de su aprobación

MUNICIPALIDAD DISTRITAL DE SUYO
Ing. Nolberto Yielá Romínez
Jefe de División de Infraestructura y Catastro

"REHABILITACIÓN DEL SISTEMA DE SANEAMIENTO BÁSICO DE LA LOCALIDAD DE CHIQUEROS, DEL DISTRITO DE SUYO, PROVINCIA AYABACA, REGIÓN PIURA"



Anexo N° 01

Formato para identificar, analizar y dar respuesta a riesgos

1		NÚMERO Y FECHA DEL DOCUMENTO		Número		Fecha		005-2021 NOVIEMBRE - 2021	
2		DATOS GENERALES DEL PROYECTO		Nombre del Proyecto		"REHABILITACIÓN DEL SISTEMA DE SANEAMIENTO BÁSICO DE LA LOCALIDAD DE CHIQUEROS, DEL DISTRITO DE SUYO, PROVINCIA AYABACA, REGIÓN PIURA"			
		Ubicación Geográfica		DISTRITO: SUYO, PROVINCIA AYABACA - PIURA					
3		IDENTIFICACIÓN DE RIESGOS							
		3.1		CODIGO DE RIESGO		R005			
		3.2		DESCRIPCION DEL RIESGO		Problemas en la vía de acceso a la obra y cantera. Posiblemente durante los meses de abril a noviembre, que ocasionaría retrasos en la obra, debido a los niveles bajos de agua en épocas de verano			
		3.3		CAUSA(S) GENERADORAS(S)		Causa N° 1 Por el motivo de Fuertes lluvias en la zona de intervención. Causa N° 2 Causa N° 3			
4		ANÁLISIS CUALITATIVO DE RIESGOS							
		4.1		PROBABILIDAD DE OCURENCIA		4.2 IMPACTO EN LA EJECUCIÓN DE LA OBRA			
				Muy baja		Muy bajo		0.05	
				Baja		Bajo		0.10	

Ing. Norberto Vilela Román
Municipalidad Distrital de Suyo
Módulo de Infraestructura y Catastro

"REHABILITACIÓN DEL SISTEMA DE SANEAMIENTO BÁSICO DE LA LOCALIDAD DE CHIQUEROS, DEL DISTRITO DE SUYO, PROVINCIA AYABACA, REGIÓN PIURA"



	Moderada	0.50	X		Moderado	0.20	
	Alta	0.70			Alto	0.40	X
	Muy alta	0.90			Muy alto	0.80	
	Moderada		0.50		Alto		0.40
4.3	PRIORIZACION DEL RIESGO						
	Puntuación del Riesgo =Probabilidad x Impacto		0.200		Prioridad del Riesgo		Alta Prioridad
5	RESPUESTA A LOS RIESGOS						
5.1	ESTRATEGIA		Mitigar Riesgo		Evitar Riesgo		X
			Aceptar Riesgo		Transferir Riesgo		
5.2	DISPARADOR DE RIESGO		Identificación adecuada, zona de la obra en el aspecto geológico y geotécnico				
5.3	ACCIONES PARA DAR RESPUESTA AL RIESGO		* Realizar en estudio adecuado geológico y geotécnico al momento de la ejecución de la obra				

Nombres y Apellidos del responsable de su elaboración

DNI: _____

Cargo: _____

Dependencia: _____

Nombres y Apellidos del responsable de su aprobación

Ing. Noberto Vilela Romero
 Jefe de División de Infraestructura y Catastro
 MUNICIPALIDAD DISTRITAL DE SUYO



"REHABILITACIÓN DEL SISTEMA DE SANEAMIENTO BÁSICO DE LA LOCALIDAD DE CHIQUEROS, DEL DISTRITO DE SUYO, PROVINCIA AYABACA, REGIÓN PIURA"

Anexo N° 03
Formato para asignar los riesgos

1. NÚMERO Y FECHA DEL DOCUMENTO		2. DATOS GENERALES DEL PROYECTO	
Número	005-2021	Nombre del Proyecto	"REHABILITACIÓN DEL SISTEMA DE SANEAMIENTO BÁSICO DE LA LOCALIDAD DE CHIQUEROS, DEL DISTRITO DE SUYO, PROVINCIA AYABACA, REGIÓN PIURA"
Fecha	NOVIEMBRE - 2021	Ubicación Geográfica	DISTRITO SUYO-PROVINCIA AYABACA-PIURA

3. INFORMACIÓN DEL RIESGO			4. PLAN DE RESPUESTA A LOS RIESGOS						
3.1 CÓDIGO DE RIESGO	3.2. DESCRIPCIÓN DEL RIESGO	3.3 PRIORIDAD DEL RIESGO	4.1 ESTRATEGIA SELECCIONADA				4.2 ACCIONES A REALIZAR EN EL MARCO DEL PLAN	4.3 RIESGO ASIGNADO A	
			Mitigar el riesgo	Evitar el riesgo	Aceptar el riesgo	Transferir el riesgo		Entidad	Contratista
R005	Problemas en la vía de acceso a la obra y cantera. Posiblemente durante los meses de abril a noviembre, que ocasionaría retrasos en la obra, debido a los niveles bajos de agua en épocas de verano	Alta Prioridad	X				* Prever el acceso de materiales y otros en los meses de mayor precipitaciones del año * Acondicionar una zona de almacenamiento temporal adicional para acopiar la mayor cantidad de materiales que se trasladarán a la obra y cantera		X

Names and Surnames of the responsible for its elaboration
DNI:

Names and Surnames of the responsible for its approval
Cargo:
Dependencia:

MANCOMUNIDAD DISTRITAL DE SUYO
Ing. Norberto Vilela Ramirez
Jefe de División de Infraestructura y Catastro

"REHABILITACIÓN DEL SISTEMA DE SANEAMIENTO BÁSICO DE LA LOCALIDAD DE CHIQUEROS, DEL DISTRITO DE SUYO, PROVINCIA AYABACA, REGIÓN PIURA"



Anexo N° 01

Formato para identificar, analizar y dar respuesta a riesgos

1		NÚMERO Y FECHA DEL DOCUMENTO		Número		Fecha		006-2019		NOVIEMBRE - 2021							
2		DATOS GENERALES DEL PROYECTO		Nombre del Proyecto		"REHABILITACIÓN DEL SISTEMA DE SANEAMIENTO BÁSICO DE LA LOCALIDAD DE CHIQUEROS, DEL DISTRITO DE SUYO, PROVINCIA AYABACA, REGIÓN PIURA"											
3		IDENTIFICACIÓN DE RIESGOS		Ubicación Geográfica		DISTRITO: SUYO, PROVINCIA AYABACA - PIURA											
3.1		CÓDIGO DE RIESGO		R006													
3.2		DESCRIPCIÓN DEL RIESGO		Riesgo arqueológico que se traduce en hallazgos de restos arqueológicos significativos que generen la interrupción del normal desarrollo de las obras de acuerdo a los plazos establecidos en el contrato o sobrecostos en la ejecución de las mismas.													
3.3		CAUSA(S) GENERADORA(S)		<table border="1"> <tr> <td>Causa N° 1</td> <td>Inadecuado tramite del CERTIFICADO DE INEXISTENCIA DE RESTOS ARQUEOLOGICOS - CIRA</td> </tr> <tr> <td>Causa N° 2</td> <td>Afloramiento de RESTOS ARQUEOLOGICOS en las partidas de movimiento de tierras y excavación</td> </tr> <tr> <td>Causa N° 3</td> <td></td> </tr> </table>								Causa N° 1	Inadecuado tramite del CERTIFICADO DE INEXISTENCIA DE RESTOS ARQUEOLOGICOS - CIRA	Causa N° 2	Afloramiento de RESTOS ARQUEOLOGICOS en las partidas de movimiento de tierras y excavación	Causa N° 3	
Causa N° 1	Inadecuado tramite del CERTIFICADO DE INEXISTENCIA DE RESTOS ARQUEOLOGICOS - CIRA																
Causa N° 2	Afloramiento de RESTOS ARQUEOLOGICOS en las partidas de movimiento de tierras y excavación																
Causa N° 3																	
4		ANÁLISIS CUALITATIVO DE RIESGOS		4.1		PROBABILIDAD DE OCURRENCIA		4.2		IMPACTO EN LA EJECUCIÓN DE LA OBRA							
						Muy baja				Muy bajo							
						0.10				0.05							

Ing. Norberto Vilela Ramírez
Jefe de División de Infraestructura y Catastro

"REHABILITACIÓN DEL SISTEMA DE SANEAMIENTO BÁSICO DE LA LOCALIDAD DE CHIQUEROS, DEL DISTRITO DE SUYO, PROVINCIA AYABACA, REGIÓN PIURA"



4.3		PRIORIZACIÓN DEL RIESGO			
	Baja	0.30	X	Bajo	0.10
	Moderada	0.50		Moderado	0.20
	Alta	0.70		Alto	0.40
	Muy alta	0.90		Muy alto	0.80
	Baja		0.30	Alto	0.40
5					
RESPUESTA A LOS RIESGOS					
5.1	ESTRATEGIA		Mitigar Riesgo	Evitar Riesgo	X
			Aceptar Riesgo	Transferir Riesgo	
5.2	DISPARADOR DE RIESGO		Adecuada identificación y ubicación de SITIOS ARQUEOLÓGICOS en la etapa elaboración del proyecto.		
5.3	ACCIONES PARA DAR RESPUESTA AL RIESGO		Reubicación de los componentes del proyecto afectados por sitios arqueológicos		

Ing. Nolberto Villego Ramírez
Jefe de División de Infraestructura y Catastro
Municipalidad Distrital de Suyo

Nombres y Apellidos del responsable de su elaboración
DNI: _____

Nombres y Apellidos del responsable de su aprobación
Cargo: _____
Dependencia: _____

Formato para asignar los riesgos

3. INFORMACIÓN DEL RIESGO			4. PLAN DE RESPUESTA A LOS RIESGOS						
3.1 CÓDIGO DE RIESGO	3.2 DESCRIPCIÓN DEL RIESGO	3.3 PRIORIDAD DEL RIESGO	4.1 ESTRATEGIA SELECCIONADA				4.2 ACCIONES A REALIZAR EN EL MARCO DEL PLAN	4.3 RIESGO ASIGNADO A	
			Mitigar el riesgo	Evitar el riesgo	Aceptar el riesgo	Transferir el riesgo		Entidad	Contratista
R006	Riesgo arqueológico que se traduce en hallazgos de restos arqueológicos significativos que generen la interrupción del normal desarrollo de las obras de acuerdo a los plazos establecidos en el contrato o sobrecostos en la ejecución de las mismas.	Prioridad Moderada		X			Reubicación de los componentes del proyecto afectados por sitios arqueológicos	X	

MANIPULANDO DISTAL DE SUJO
Ing. Noverio Vilela Romirez
Jefe de División de Infraestructura y Catastro

"REHABILITACIÓN DEL SISTEMA DE SANEAMIENTO BÁSICO DE LA LOCALIDAD DE CHIKUEROS, DEL DISTRITO DE SUYO, PROVINCIA AYABACA, REGIÓN PIURA"



**Anexo N° 01
Formato para identificar, analizar y dar respuesta a riesgos**

1		NÚMERO Y FECHA DEL DOCUMENTO		Número		Fecha	
				007-2021		NOVIEMBRE - 2021	
2		DATOS GENERALES DEL PROYECTO		Nombre del Proyecto		"REHABILITACIÓN DEL SISTEMA DE SANEAMIENTO BÁSICO DE LA LOCALIDAD DE CHIKUEROS, DEL DISTRITO DE SUYO, PROVINCIA AYABACA, REGIÓN PIURA"	
				Ubicación Geográfica		DISTRITO: SUYO, PROVINCIA AYABACA - PIURA	
3		IDENTIFICACIÓN DE RIESGOS		3.1 CODIGO DE RIESGO		R007	
		3.2 DESCRIPCIÓN DEL RIESGO		Riesgos derivados de eventos de fuerza mayor o caso fortuito, cuyas causas no resultarían imputables a ninguna de las partes.			
		3.3 CAUSA(S) GENERADOR(A)S		Causa N° 1		Derivados de eventos de fuerza mayor presentados en la ejecución de la obra	
				Causa N° 2		Caso fortuitos presentados en la ejecución de la obra	
				Causa N° 3			
4		ANÁLISIS CUALITATIVO DE RIESGOS		4.1 PROBABILIDAD DE OCURENCIA		4.2 IMPACTO EN LA EJECUCIÓN DE LA OBRA	
				Muy baja		0.10	
				Baja		0.30	
				Moderada		0.50	
				Alta		0.70	
				Muy alta		0.90	

Municipalidad Distrital de Suyo
Ing. Nelly Véliz Ramírez
Jefe de División de Infraestructura y Catastro

"REHABILITACIÓN DEL SISTEMA DE SANEAMIENTO BÁSICO DE LA LOCALIDAD DE CHIQUEROS, DEL DISTRITO DE SUYO, PROVINCIA AYABACA, REGIÓN PIURA"



	Muy baja	0.100		Bajo	0.100
4.3	PRIORIZACIÓN DEL RIESGO				
	Puntuación del Riesgo =Probabilidad x Impacto	0.010	Prioridad del Riesgo	Baja Prioridad	
5	RESPUESTA A LOS RIESGOS				
5.1	ESTRATEGIA	Mitigar Riesgo		Evitar Riesgo	X
		Aceptar Riesgo		Transferir Riesgo	
5.2	DISPARADOR DE RIESGO	Evitar eventos derivados de fuerza mayor que se puede presentar en la ejecución de la obra.			
5.3	ACCIONES PARA DAR RESPUESTA AL RIESGO	* Capacitaciones, charlas de inducción permanente por parte del área de seguridad.			

Nombres y Apellidos del responsable de su elaboración

DNI: _____

Cargo: _____

Dependencia: _____

Nombres y Apellidos del responsable de su aprobación

Ing. Noberio Vielín Ramírez
Jefe del División de Infraestructura y Construcción



"REHABILITACIÓN DEL SISTEMA DE SANEAMIENTO BÁSICO DE LA LOCALIDAD DE CHIQUEROS, DEL DISTRITO DE SUYO, PROVINCIA AYABACA, REGIÓN PIURA"

Anexo N° 03

Formato para asignar los riesgos

1. NÚMERO Y FECHA DEL DOCUMENTO		2. DATOS GENERALES DEL PROYECTO		"REHABILITACIÓN DEL SISTEMA DE SANEAMIENTO BÁSICO DE LA LOCALIDAD DE CHIQUEROS, DEL DISTRITO DE SUYO, PROVINCIA AYABACA, REGIÓN PIURA"	
Número	007-2021	Nombre del Proyecto			
Fecha	NOVIEMBRE - 2021	Ubicación Geográfica	DISTRITO SUYO-PROVINCIA AYABACA-PIURA		


3. INFORMACIÓN DEL RIESGO			4. PLAN DE RESPUESTA A LOS RIESGOS				
3.1 CODIGO DE RIESGO	3.2 DESCRIPCIÓN DEL RIESGO	3.3 PRIORIDAD DEL RIESGO	4.1 ESTRATEGIA SELECCIONADA				4.2 ACCIONES A REALIZAR EN EL MARCO DEL PLAN
			Mitigar el riesgo	Evitar el riesgo	Aceptar el riesgo	Transferir el riesgo	
R007	Riesgos derivados de eventos de fuerza mayor o caso fortuito, cuyas causas no resultarían imputables a ninguna de las partes.	Prioridad Moderada		X			Capacitaciones, charlas de inducción permanente por parte del área de seguridad.
			4.3 RIESGO ASIGNADO A				
			Entidad		Contratista		
					X		

MUNICIPALIDAD DISTRITAL DE SUYO
Ing. Noberth Viala Romero
Jefe de Oficina de Infraestructura y Catastro

Nombres y Apellidos del
responsable de su
elaboración
DNI: _____

Nombres y Apellidos del
responsable de su aprobación
Cargo: _____
Dependencia: _____

"REHABILITACIÓN DEL SISTEMA DE SANEAMIENTO BÁSICO DE LA LOCALIDAD DE CHIQUEROS, DEL DISTRITO DE SUYO, PROVINCIA AYABACA, REGIÓN PIURA"



**Anexo N° 01
Formato para identificar, analizar y dar respuesta a riesgos**

1		NÚMERO Y FECHA DEL DOCUMENTO	Número Fecha	008-2021 NOVIEMBRE - 2021						
2		DATOS GENERALES DEL PROYECTO	Nombre del Proyecto	"REHABILITACIÓN DEL SISTEMA DE SANEAMIENTO BÁSICO DE LA LOCALIDAD DE CHIQUEROS, DEL DISTRITO DE SUYO, PROVINCIA AYABACA, REGIÓN PIURA"						
		Ubicación Geográfica	DISTRITO: SUYO, PROVINCIA AYABACA - PIURA							
3		IDENTIFICACIÓN DE RIESGOS	R008							
		3.1	CODIGO DE RIESGO							
		3.2	DESCRIPCIÓN DEL RIESGO	Riesgos vinculados a accidentes de construcción y daños a terceros						
		3.3	CAUSA(S) GENERADORA(S)	<table border="1"> <tr> <td>Causa N° 1</td> <td>Falta de conocimiento de la generación de los accidentes y daños a terceros.</td> </tr> <tr> <td>Causa N° 2</td> <td></td> </tr> <tr> <td>Causa N° 3</td> <td></td> </tr> </table>	Causa N° 1	Falta de conocimiento de la generación de los accidentes y daños a terceros.	Causa N° 2		Causa N° 3	
Causa N° 1	Falta de conocimiento de la generación de los accidentes y daños a terceros.									
Causa N° 2										
Causa N° 3										
4		ANÁLISIS CUALITATIVO DE RIESGOS								
		4.1	PROBABILIDAD DE OCURRENCIA							
			Muy baja	0.10						
			Baja	0.30						
			Moderada	0.50						
			Alta	0.70						
			Muy alta	0.90						
		4.2	IMPACTO EN LA EJECUCIÓN DE LA OBRA							
			Muy bajo	0.05						
			Bajo	0.10						
			Moderado	0.20						
			Alto	0.40						
			Muy alto	0.80						

Ing. Néstor Vilco Ramírez
Jefe de División de Infraestructura y Catastro
Municipalidad Distrital de Suyo



"REHABILITACIÓN DEL SISTEMA DE SANEAMIENTO BÁSICO DE LA LOCALIDAD DE CHIGUEROS, DEL DISTRITO DE SUYO, PROVINCIA AYABACA, REGIÓN PIURA"

	Baja	0.300		Muy alto	0.800
4.3	PRIORIZACIÓN DEL RIESGO				
	Puntuación del Riesgo =Probabilidad x Impacto	0.240	Prioridad del Riesgo	Alta Prioridad	
5	RESPUESTA A LOS RIESGOS				
5.1	ESTRATEGIA	Mitigar Riesgo		Evitar Riesgo	X
		Aceptar Riesgo		Transferir Riesgo	
5.2	DISPARADOR DE RIESGO	Conocimiento de la SEGURIDAD DE OBRA			
5.3	ACCIONES PARA DAR RESPUESTA AL RIESGO	Capacitación y charlas de inducción sobre la SEGURIDAD DE OBRA, adecuada uso de los implementos de seguridad.			

Nombres y Apellidos del responsable de su elaboración

DNI:

Cargo:

Dependencia:

Nombres y Apellidos del responsable de su aprobación

MUNICIPALIDAD DISTRITAL DE SUYO
Ing. Norberto Vilco Román
Jefe de Oficina de Infraestructura y Catastro



"REHABILITACIÓN DEL SISTEMA DE SANEAMIENTO BÁSICO DE LA LOCALIDAD DE CHIQUEROS, DEL DISTRITO DE SUYO, PROVINCIA AYABACA, REGIÓN PIURA"

Anexo N° 03

Formato para asignar los riesgos

1. NÚMERO Y FECHA DEL DOCUMENTO		2. DATOS GENERALES DEL PROYECTO		"REHABILITACIÓN DEL SISTEMA DE SANEAMIENTO BÁSICO DE LA LOCALIDAD DE CHIQUEROS, DEL DISTRITO DE SUYO, PROVINCIA AYABACA, REGIÓN PIURA"	
Número	008-2021	Nombre del Proyecto			
Fecha	NOVIEMBRE - 2021	Ubicación Geográfica	DISTRITO SUYO-PROVINCIA AYABACA-PIURA		

3. INFORMACIÓN DEL RIESGO			4. PLAN DE RESPUESTA A LOS RIESGOS			
3.1 CÓDIGO DE RIESGO	3.2 DESCRIPCIÓN DEL RIESGO	3.3 PRIORIDAD DEL RIESGO	4.1 ESTRATEGIA SELECCIONADA			
			Mitigar el riesgo	Evitar el riesgo	Aceptar el riesgo	Transferir el riesgo
R008	Riesgos vinculados a accidentes de construcción y daños a terceros.	Prioridad Moderada		X		
			4.2 ACCIONES A REALIZAR EN EL MARCO DEL PLAN		4.3 RIESGO ASIGNADO A	
			Capacitación y charlas de inducción sobre la SEGURIDAD DE OBRA, adecuada uso de los implementos de seguridad.		Entidad	Contratista
						X

Nombres y Apellidos del
responsable de su elaboración
DNI: _____

Nombres y Apellidos del
responsable de su aprobación
Cargo: _____
Dependencia: _____

Ing. Norberto Vilela Romero
Jefe de División de Infraestructura y Cuentas



"REHABILITACIÓN DEL SISTEMA DE SANEAMIENTO BÁSICO DE LA LOCALIDAD DE CHIQUEROS, DEL DISTRITO DE SUYO, PROVINCIA AYABACA, REGIÓN PIURA"

Anexo N° 03
Formato para asignar los riesgos

1. NÚMERO Y FECHA DEL DOCUMENTO		2. DATOS GENERALES DEL PROYECTO		3. INFORMACIÓN DEL RIESGO		4.1 ESTRATEGIA SELECCIONADA		4.2 ACCIONES A REALIZAR EN EL MARCO DEL PLAN		4.3 RIESGO ASIGNADO A	
Número		Nombre del Proyecto		3.1 CODIGO DE RIESGO		Mitigar el riesgo		4.2 ACCIONES A REALIZAR EN EL MARCO DEL PLAN		Entidad	
Fecha		Ubicación Geográfica		3.2 DESCRIPCIÓN DEL RIESGO		Evitar el riesgo		MARCO DEL PLAN		Contratista	
NOVIEMBRE - 2021		DISTRITO SUYO-PROVINCIA AYABACA-PIURA		RIESGO DE QUE LAS COTAS PROPUESTAS NO SE AJUSTEN A CAMPO.							
MODERADA				RIESGO DE DESMORONAMIENTO EN LA ACTIVIDAD DE MOVIMIENTO DE TIERRAS				ADECUADA PROGRAMACIÓN DE LOS TRABAJOS		X	
MODERADA				MODERADA				MONITOREO CONSTANTE. IMPLEMENTAR CORRECTAMENTE EL PLAN DE MANEJO DE RESIDUOS SÓLIDOS. DAR CUMPLIMIENTO A LAS RESPONSABILIDADES DE LOS COORDINADORES EN LOS DIFERENTES FRENTEROS DE TRABAJO.		X	
MODERADA				MODERADA				USO ADECUADO DE PROTECTOR SOLAR E IMPLEMENTOS DE PROTECCIÓN PERSONAL (GORRO, LENTES, CORTAVIENTO, ETC.)		X	
MODERADA				MODERADA				MONITOREO DE LA CALIDAD DE LA CALIDAD DE AIRE Y AGUA. IMPLEMENTAR CORRECTAMENTE EL ESTUDIO DE IMPACTO AMBIENTAL. EVITAR LA EXPOSICIÓN		X	

Municipalidad Distrital de Suvo
Ing. Nojeto Vilela Ramírez
Jefe de División de Infraestructura y Catastro



"REHABILITACIÓN DEL SISTEMA DE SANEAMIENTO BÁSICO DE LA LOCALIDAD DE CHIKUROS, DEL DISTRITO DE SUYO, PROVINCIA AYABACA, REGIÓN PIURA"

							PROLONGADA DE INSUMOS CONTAMINANTES CON EL AMBIENTE. UTILIZAR PALIATIVOS PARA EL CONTROL DE POLVO.		
1R1-9/2018	RIESGO DE INUNDACIONES POR LLUVIAS INTENSAS	ALTA	X				IMPLEMENTAR UN PLAN DE CONTINGENCIA ADECUADO, PREVER LA PROTECCION FRENTE A LLUVIAS INTENSAS.		X
1R1-9/2018	RIESGO DE ABERTURAS EN EL SUELO POR SISMO	ALTA	X				IMPLEMENTAR UN PLAN DE CONTINGENCIA ADECUADO, CAPACITACION DE PERSONAL PARA EMERGENCIAS.		X
1R1-9/2018	RIESGO DE ABERTURAS EN EL SUELO POR SISMO	MODERADA	X				IMPLEMENTAR UN PLAN DE CONTINGENCIA ADECUADO, CAPACITACION DE PERSONAL PARA EMERGENCIAS.		X
1R1-9/2018	RIESGO DE ACCIDENTES DE TRÁNSITO	BAJA	X				ADECUADO PLAN DE DESVIO Y ADECUADA SEÑALIZACION DURANTE LA REALIZACION DE LOS TRABAJOS.		X

MUNICIPALIDAD DISTRITAL DE SUYO
Ing. Norberto Vilela Román
Jefe de Oficina de Infraestructura y Cuentas



"REHABILITACIÓN DEL SISTEMA DE SANEAMIENTO BÁSICO DE LA LOCALIDAD DE CHIQUEROS, DEL DISTRITO DE SUYO, PROVINCIA AYABACA, REGIÓN PIURA"

11.00 CONCLUSIÓN DE LA GESTIÓN DE RIESGOS IDENTIFICADOS EN EL PROYECTO

a) Riesgo de errores o deficiencias en el diseño que repercutan en el costo o la calidad de la infraestructura, nivel de servicio y/o puedan provocar retrasos en la ejecución de la obra, es de PRIORIDAD MODERADA, se tiene que EVITAR EL RIESGO y el RIESGO ES ASIGNADO A LA ENTIDAD.

b) Riesgo de construcción que generen sobrecostos y/o sobre plazos durante el periodo de construcción, los cuales se pueden originar por diferentes causas que abarcan aspectos técnicos, ambientales o regulatorios y decisiones adoptadas por las partes, es de ALTA PRIORIDAD, se tiene que EVITAR EL RIESGO y el RIESGO ES ASIGNADO AL CONTRATISTA.

c) Riesgo de expropiación de terrenos de que el encarecimiento o la no disponibilidad del predio donde construir la infraestructura provoquen retrasos en el comienzo de las obras y sobrecostos en la ejecución de las mismas, es de PRIORIDAD MODERADA, se tiene que EVITAR EL RIESGO y el RIESGO ES ASIGNADO A LA ENTIDAD.

d) Riesgo geológico / geotécnico que se identifica con diferencias en las condiciones del medio o del proceso geológico sobre lo previsto en los estudios de la fase de formulación y/o estructuración que redunde en sobrecostos o ampliación de plazos de construcción de la infraestructura, es de ALTA PRIORIDAD, se tiene que MITIGAR EL RIESGO y el RIESGO ES ASIGNADO A LA CONTRATISTA.

e) Riesgo Bloqueo de la vía de acceso a la obra y cantera. Posiblemente durante los meses de febrero y marzo, que ocasionaría retrasos en la obra, es de ALTA PRIORIDAD, se tiene que MITIGAR EL RIESGO y el RIESGO ES ASIGNADO AL CONTRATISTA.

f) Riesgo arqueológico que se traduce en hallazgos de restos arqueológicos significativos que generen la interrupción del normal desarrollo de las obras de acuerdo a los plazos establecidos en el contrato o sobrecostos en la ejecución de las mismas, es de PRIORIDAD MODERADA, se tiene que EVITAR EL RIESGO y el RIESGO ES ASIGNADO A LA ENTIDAD.

g) Riesgos derivados de eventos de fuerza mayor o caso fortuito, cuyas causas no resultarían imputables a ninguna de las partes, es de BAJA PRIORIDAD, se tiene que EVITAR EL RIESGO y el RIESGO ES ASIGNADO AL CONTRATISTA.

h) Riesgos vinculados a accidentes de construcción y daños a terceros, es de ALTA PRIORIDAD, se tiene que EVITAR EL RIESGO y el RIESGO ES ASIGNADO AL CONTRATISTA.

Municipalidad Distrital de Sucre
Ing. Noé Vilela Román
Jefe de División de Infraestructura y Catastro



3.2. REQUISITOS DE ADMISIBILIDAD

A.	<p>CONTRATO DE CONSORCIO</p> <p>Requisitos:</p> <p>Contrato de consorcio con firmas legalizadas de cada uno de sus integrantes¹⁴, en la que se consigne los integrantes, el representante común, el domicilio común y las obligaciones a las que se compromete cada uno de los integrantes del consorcio así como el porcentaje equivalente a dichas obligaciones.</p> <p>De conformidad con el artículo 49 del RLCE, en caso que el área usuaria haya establecido un número máximo de consorciados y/o el porcentaje mínimo de participación en la ejecución del contrato para el integrante que acredite mayor experiencia, consignar el o los párrafos siguientes:</p> <p>De conformidad con el artículo 49 del RLCE, el número máximo de consorciados es de 02 integrantes. Asimismo, el porcentaje mínimo de participación en la ejecución del contrato, para el integrante del consorcio que acredite mayor experiencia en obras similares, es de 95%.</p> <p>El representante común del consorcio se encuentra facultado para actuar en nombre y representación del mismo en todos los actos referidos al procedimiento de selección, suscripción y ejecución del contrato, con amplias y suficientes facultades.</p> <p>Acreditación:</p> <ul style="list-style-type: none"> • Tratándose de persona jurídica, copia del certificado de vigencia de poder del representante legal, apoderado o mandatario designado para tal efecto, expedido por registros públicos con una antigüedad no mayor de treinta (30) días calendario a la presentación de ofertas, computada desde la fecha de emisión. • En caso de persona natural, copia del documento nacional de identidad o documento análogo, o del certificado de vigencia de poder otorgado por persona natural, del apoderado o mandatario, según corresponda, expedido por registros públicos con una antigüedad no mayor de treinta (30) días calendario a la presentación de ofertas, computada desde la fecha de emisión.
----	---

C.	<p>CARTA DE COMPROMISO DE PRESENTACIÓN Y ACREDITACIÓN DEL PERSONAL ESPECIALISTA Y EQUIPAMIENTO</p> <p>C.1 FORMACIÓN ACADÉMICA DEL PERSONAL ESPECIALISTA</p> <p>Requisitos:</p> <p>RESIDENTE DE OBRA: TÍTULO PROFESIONAL Y COLEGIADO del personal especialista requerido como INGENIERO CIVIL PARA EL RESIDENTE DE OBRA.</p> <p>Acreditación:</p> <p>Se acreditará con Carta de compromiso de presentación y acreditación del personal especialista requerido, señalando que se presentarán los documentos de acreditación para la suscripción de contrato en el caso del Residente y el Jefe de Obra, de corresponder, y de los demás profesionales, antes del inicio de su participación efectiva en la ejecución de la obra. (Anexo N° 5).</p> <p>Asimismo, el Residente de Obra deberá adjuntar el Certificado expedido por el Colegio que corresponde que lo acredita para desempeñarse en el cargo propuesto.</p> <p>C.2 EXPERIENCIA DEL PERSONAL ESPECIALISTA</p> <p>Requisitos:</p> <p>RESIDENTE DE OBRA: TRES (03) AÑOS (36 MESES) computados desde su Colegiatura en EJECUCIÓN DE OBRAS IGUALES Y/O SIMILARES AL OBJETO DE LA CONVOCATORIA COMO INGENIERO RESIDENTE DE OBRA Y/O INGENIERO SUPERVISOR Y/O JEFE DE SUPERVISIÓN Y/O INGENIERO INSPECTOR DE OBRA del personal clave requerido como INGENIERO CIVIL PARA EL RESIDENTE DE OBRA.</p>
----	---

¹⁴ En caso de presentarse en consorcio.



<p>Acreditación:</p> <p>La experiencia del personal especialista requerido se acreditará con Carta de compromiso de presentación y acreditación del personal especialista requerido, señalando que se presentarán los documentos de acreditación para la suscripción de contrato en el caso del Residente y el jefe de obra, de corresponder, y de los demás profesionales especialistas, antes del inicio de su participación efectiva en la ejecución de la obra. (Anexo N° 5)</p> <p>Importante</p> <p><i>El residente de la obra debe cumplir la experiencia mínima establecida en el artículo 75 del Reglamento.</i></p>	<p>C.3 EQUIPAMIENTO</p>	<p>Requisitos:</p> <table border="1"><thead><tr><th>N°</th><th>CANTIDAD</th><th>DESCRIPCION</th></tr></thead><tbody><tr><td>01</td><td>1</td><td>BALDE DE PRUEBA</td></tr><tr><td>02</td><td>1</td><td>CIZALLA PARA CORTE DE FIERRO</td></tr><tr><td>03</td><td>1</td><td>MIRAS Y JALONES</td></tr><tr><td>04</td><td>1</td><td>GENERADOR ELECTRICICO</td></tr><tr><td>05</td><td>1</td><td>COMPRESORA NEUMÁTICA 87 HP 250-330 PCM</td></tr><tr><td>06</td><td>1</td><td>MAQUINA SOLDADORA</td></tr><tr><td>07</td><td>1</td><td>MARTILLO NEUMÁTICO DE 29 KG.</td></tr><tr><td>08</td><td>1</td><td>VIBRADOR DE CONCRETO 4 HP 2.40"</td></tr><tr><td>09</td><td>1</td><td>MEZCLADORA CONCRETO TROMPO 8 HP 9 P3</td></tr><tr><td>10</td><td>1</td><td>NIVEL TOPOGRÁFICO</td></tr><tr><td>11</td><td>1</td><td>ESTACIÓN TOTAL</td></tr></tbody></table> <p>Acreditación:</p> <p>Se acreditará con Carta de compromiso de acreditación del equipamiento requerido, señalando que se presentarán los documentos de acreditación para la suscripción de contrato. (Anexo N° 5)</p>	N°	CANTIDAD	DESCRIPCION	01	1	BALDE DE PRUEBA	02	1	CIZALLA PARA CORTE DE FIERRO	03	1	MIRAS Y JALONES	04	1	GENERADOR ELECTRICICO	05	1	COMPRESORA NEUMÁTICA 87 HP 250-330 PCM	06	1	MAQUINA SOLDADORA	07	1	MARTILLO NEUMÁTICO DE 29 KG.	08	1	VIBRADOR DE CONCRETO 4 HP 2.40"	09	1	MEZCLADORA CONCRETO TROMPO 8 HP 9 P3	10	1	NIVEL TOPOGRÁFICO	11	1	ESTACIÓN TOTAL
	N°	CANTIDAD	DESCRIPCION																																			
01	1	BALDE DE PRUEBA																																				
02	1	CIZALLA PARA CORTE DE FIERRO																																				
03	1	MIRAS Y JALONES																																				
04	1	GENERADOR ELECTRICICO																																				
05	1	COMPRESORA NEUMÁTICA 87 HP 250-330 PCM																																				
06	1	MAQUINA SOLDADORA																																				
07	1	MARTILLO NEUMÁTICO DE 29 KG.																																				
08	1	VIBRADOR DE CONCRETO 4 HP 2.40"																																				
09	1	MEZCLADORA CONCRETO TROMPO 8 HP 9 P3																																				
10	1	NIVEL TOPOGRÁFICO																																				
11	1	ESTACIÓN TOTAL																																				



CAPÍTULO IV FACTORES DE EVALUACIÓN

La experiencia del postor y el precio son los únicos factores de evaluación aplicables para la evaluación de las ofertas presentadas por los postores.

EVALUACIÓN TÉCNICA (Puntaje Máximo: 100 Puntos, Puntaje Mínimo: 60 Puntos))

Las propuestas técnicas que no alcancen el puntaje mínimo de sesenta (60) puntos, serán descalificadas en esta etapa y no accederán a la evaluación económica.

El único factor de evaluación técnica es la experiencia del postor en obras similares, conforme el detalle siguiente:

EVALUACIÓN TÉCNICA	
A. EXPERIENCIA EN OBRAS SIMILARES	
PUNTAJE / METODOLOGÍA PARA SU ASIGNACIÓN	Criterio: Se evaluará considerando el monto facturado acumulado hasta DOS (2) VECES EL VALOR REFERENCIAL DE LA CONTRATACIÓN, en la ejecución de obras similares, durante los 8 años anteriores a la fecha de la presentación de ofertas, que se computarán desde la suscripción del acta de recepción de obra o documento similar que acredite fehacientemente la culminación de la obra.
	Se considerará obra similar a: Construcción, reconstrucción, rehabilitación, mejoramiento y ampliación de infraestructura sanitaria como: Sistemas de agua potable que incluyan letrinas con arrastre hidráulico y/o sistemas de agua potable y alcantarillado en obras públicas o privadas.
	Acreditación: La experiencia se acreditará mediante copia simple de: (i) contratos y sus respectivas actas de recepción de obra; (ii) contratos y sus respectivas resoluciones de liquidación; o (iii) contratos y sus respectivas prestaciones o cualquier otra documentación ¹⁵ de la cual se desprenda fehacientemente que la obra fue concluida, así como el monto total que implicó su ejecución; correspondientes a un máximo de diez (10) contrataciones.
	En los casos que se acredite experiencia adquirida en consorcio, debe presentarse la promesa de consorcio o el contrato de consorcio del cual se desprenda fehacientemente el porcentaje de las obligaciones que se asumió en el contrato presentado; de lo contrario, no se computará la experiencia proveniente de dicho contrato.
	Cuando los contratos presentados se encuentren expresados en moneda extranjera, debe indicarse el tipo de cambio venta publicado por la Superintendencia de Banca, Seguros y AFP correspondiente a la fecha de suscripción. Sin perjuicio de lo anterior, los postores deben llenar y presentar el Anexo N° 10 referido a la experiencia en obras similares del postor.
PUNTAJE TOTAL EVALUACION TECNICA	
100 puntos ¹⁶	

¹⁵ La Opinión N° 185-2017/DTN indica: "cualquier otra documentación", se entiende como tal a todo documento emitido por la Entidad contratante con ocasión de la ejecución de la obra que cumpla con demostrar de manera indubitable aquello que se acredita, por ejemplo mediante, las resoluciones de liquidación de obra, las actas de recepción de conformidad, entre otros.

¹⁶ Es la suma de los puntajes de la Experiencia en obras en general y obras similares



EVALUACIÓN ECONÓMICA		PUNTAJE / METODOLOGÍA PARA SU ASIGNACIÓN
A. PRECIO		
<u>Criterio:</u> Se evaluará considerando el precio ofertado por el postor. <u>Acreditación:</u> Se acreditará mediante el documento que contiene el precio de la oferta (Anexo N° 4)		$P_i = \frac{O_m \times PMPE}{O_i}$ Donde: ! = Oferta = Puntaje de la oferta económica ! = Oferta Económica ! = Oferta Económica de monto o precio Om = más bajo PMPE = Puntaje Máximo de la oferta Económica
PUNTAJE TOTAL		100 puntos



CAPÍTULO V PROFORMA DEL CONTRATO

Importante

- Dependiendo del objeto del contrato, de resultar indispensable, puede incluirse cláusulas adicionales o la adecuación de las propuestas en el presente documento, las que en ningún caso pueden contemplar disposiciones contrarias a la normativa vigente ni a lo señalado en este capítulo.
- En el caso de contratación de obras por paquete, se debe suscribir un contrato por cada obra incluida en el paquete.

Conste por el presente documento, la contratación de la ejecución de la obra [CONSIGNAR LA DENOMINACIÓN DE LA CONVOCATORIA], que celebra de una parte [CONSIGNAR EL NOMBRE DE LA ENTIDAD], en adelante LA ENTIDAD, con RUC N° [.....], con domicilio legal en [.....], representada por [.....], identificado con DNI N° [.....], y de otra parte [.....], con RUC N° [.....], con domicilio legal en [.....], inscrita en la Ficha N° [.....], Asiento N° [.....], debidamente representado por su Representante Legal, [.....], con DNI N° [.....], según poder inscrito en la Ficha N° [.....], Asiento N° [.....] del Registro de Personas Jurídicas de la ciudad de [.....], a quien en adelante se le denominará EL CONTRATISTA en los términos y condiciones siguientes:

CLÁUSULA PRIMERA: ANTECEDENTES

Con fecha [.....], el comité de selección adjudicó la buena pro del PROCEDIMIENTO DE CONTRATACIÓN PÚBLICA ESPECIAL N° [CONSIGNAR NOMENCLATURA DEL PROCEDIMIENTO DE SELECCIÓN] para la contratación de la obra [CONSIGNAR LA DENOMINACIÓN DE LA CONVOCATORIA], a [INDICAR NOMBRE DEL GANADOR DE LA BUENA PRO], cuyos detalles e importe constan en los documentos integrantes del presente contrato.

CLÁUSULA SEGUNDA: OBJETO

El presente contrato tiene por objeto [CONSIGNAR EL OBJETO DE LA CONTRATACIÓN].

CLÁUSULA TERCERA: MONTO CONTRACTUAL

El monto total del presente contrato asciende a [CONSIGNAR MONEDA Y MONTO], que incluye todos los impuestos de Ley.

Este monto comprende el costo de la ejecución de la obra, todos los tributos, seguros, transporte, inspecciones, pruebas y, de ser el caso, los costos laborales conforme la legislación vigente, así como cualquier otro concepto que pueda tener incidencia sobre la ejecución de la prestación materia del presente contrato.

CLÁUSULA CUARTA: DEL PAGO¹⁷

LA ENTIDAD se obliga a pagar la contraprestación a EL CONTRATISTA en [INDICAR MONEDA], en periodos de valorización [CONSIGNAR MENSUALES U OTRO TIPO DE PERIODO], conforme a lo previsto en la sección específica de las bases. Asimismo, LA ENTIDAD o EL CONTRATISTA, según corresponda, se obligan a pagar el monto correspondiente al saldo de la liquidación del contrato de obra, en el plazo de [CONSIGNAR PLAZO EN DÍAS] días calendario, computados desde el día siguiente del consentimiento de la liquidación.

¹⁷ En cada caso concreto, dependiendo de la naturaleza del contrato, podrá adicionarse la información que resulte pertinente a efectos de generar el pago.



En caso de retraso en el pago de las valorizaciones, por razones imputables a LA ENTIDAD, EL CONTRATISTA tiene derecho al reconocimiento de los intereses legales efectivos, de conformidad con el artículo 83 del Reglamento y los artículos 1244, 1245 y 1246 del Código Civil. Para tal efecto, se formulará una valorización de intereses y el pago se efectuará en las valorizaciones siguientes.

CLÁUSULA QUINTA: DEL PLAZO DE LA EJECUCIÓN DE LA PRESTACIÓN

El plazo de ejecución del presente contrato es de [...] días calendario, el mismo que se computa desde el día siguiente de cumplidas las condiciones previstas en el numeral 3.5 de la sección general de las bases.

CLÁUSULA SEXTA: PARTES INTEGRANTES DEL CONTRATO

El presente contrato está conformado por las bases integradas, la oferta ganadora, así como los documentos derivados del procedimiento de selección que establezcan obligaciones para las partes.

CLÁUSULA SÉTIMA: GARANTÍAS

EL CONTRATISTA entregó al perfeccionamiento del contrato la respectiva garantía incondicional, solidaria, irrevocable, y de realización automática en el país al solo requerimiento, a favor de LA ENTIDAD, por los conceptos, montos y vigencias siguientes:

- De fiel cumplimiento del contrato¹⁸: [CONSIGNAR EL MONTO], a través de la [INDICAR EL TIPO DE GARANTÍA, CARTA FIANZA O PÓLIZA DE CAUCIÓN] N° [INDICAR NÚMERO DEL DOCUMENTO] emitida por [SEÑALAR EMPRESA QUE LA EMITE]. Monto que es equivalente al diez por ciento (10%) del monto del contrato original, la misma que debe mantenerse vigente hasta el consentimiento de la liquidación final.

Importante

- Al amparo de lo dispuesto en el artículo 60 del Reglamento en dicho artículo, si el postor ganador de la buena pro solicita la retención del diez por ciento (10%) del monto del contrato original como garantía de fiel cumplimiento de contrato, debe consignarse lo siguiente:

"De fiel cumplimiento del contrato: [CONSIGNAR EL MONTO], a través de la retención que debe efectuar LA ENTIDAD, durante la primera mitad del número total de pagos a realizarse, de forma prorrateada, con cargo a ser devuelto a la finalización del mismo."

En el caso que corresponda, consignar lo siguiente:

- Garantía fiel cumplimiento por prestaciones accesorias¹⁹: [CONSIGNAR EL MONTO], a través de la [INDICAR EL TIPO DE GARANTÍA, CARTA FIANZA O PÓLIZA DE CAUCIÓN] N° [INDICAR NÚMERO DEL DOCUMENTO] emitida por [SEÑALAR EMPRESA QUE LA EMITE], la misma que debe mantenerse vigente hasta el cumplimiento total de las obligaciones garantizadas.

CLÁUSULA OCTAVA: EJECUCIÓN DE GARANTÍAS POR FALTA DE RENOVACIÓN

LA ENTIDAD puede solicitar la ejecución de las garantías cuando EL CONTRATISTA no las hubiere

¹⁸ En aplicación de lo dispuesto en el artículo 60 del Reglamento, la garantía de fiel cumplimiento debe ser emitida por una suma equivalente al diez por ciento (10%) del monto del contrato original y mantenerse vigente hasta el consentimiento de la liquidación final.

¹⁹ En aplicación de lo dispuesto en el artículo 151 del RLCE, en las contrataciones de obras que conlleven la ejecución de prestaciones accesorias, tales como mantenimiento, reparación o actividades afines, se debe otorgar una garantía adicional por este concepto, la misma que debe ser renovada periódicamente hasta el cumplimiento total de las obligaciones garantizadas, no pudiendo eximirse su presentación en ningún caso.



renovado antes de la fecha de su vencimiento, conforme a lo dispuesto por el artículo 61 del Reglamento.

CLÁUSULA NOVENA: ADELANTO DIRECTO

"LA ENTIDAD no otorgará adelantos directos por el monto del contrato original".

CLÁUSULA DÉCIMA: ADELANTO PARA MATERIALES O INSUMOS

"LA ENTIDAD no otorgará adelantos para materiales o insumos".

Importante

De conformidad con el artículo 78 del Reglamento, se puede establecer el otorgamiento de los adelantos directos y por materiales o insumos a través de la constitución de fideicomisos, para lo cual no resulta necesaria la presentación de la garantía correspondiente. La aplicación de esta disposición se realiza de acuerdo a lo dispuesto en los artículos 184 y 185 del Decreto Supremo N° 344-2018-EF.

CLÁUSULA UNDÉCIMA: CONFORMIDAD DE LA OBRA

La conformidad de la obra será dada con la suscripción del Acta de Recepción de Obra.

CLÁUSULA DUODÉCIMA: DECLARACIÓN JURADA DEL CONTRATISTA

EL CONTRATISTA declara bajo juramento que se compromete a cumplir las obligaciones derivadas del presente contrato, bajo sanción de quedar inhabilitado para contratar con el Estado en caso de incumplimiento.

CLÁUSULA DÉCIMO TERCERA: ASIGNACIÓN DE RIESGOS DEL CONTRATO DE OBRA



"REHABILITACIÓN DEL SISTEMA DE SANEAMIENTO BÁSICO DE LA LOCALIDAD DE CHIQUEROS, DEL DISTRITO DE SUYO, PROVINCIA AYABACA, REGIÓN PIURA"

Anexo N° 03

Formato para asignar los riesgos

Anexo N° 03									
Formato para asignar los riesgos									
1. NÚMERO Y FECHA DEL DOCUMENTO		Número	009-2021	2. DATOS GENERALES DEL PROYECTO		Nombre del Proyecto	"REHABILITACION DEL SISTEMA DE SANEAMIENTO BASICO DE LA LOCALIDAD DE CHIQUEROS, DEL DISTRITO DE SUYO, PROVINCIA AYABACA, REGION PIURA"		
3. INFORMACIÓN DEL RIESGO		Fecha	NOVIEMBRE - 2021	4. PLAN DE RESPUESTA A LOS RIESGOS		Ubicación Geográfica	DISTRITO SUYO-PROVINCIA AYABACA-PIURA		
3.1 CÓDIGO DE RIESGO	3.2 DESCRIPCIÓN DEL RIESGO	3.3 PRIORIDAD DEL RIESGO	4.1 ESTRATEGIA SELECCIONADA				4.2 ACCIONES A REALIZAR EN EL MARCO DEL PLAN	4.3 RIESGO ASIGNADO A	
2RA-1/2018	RIESGO DE QUE LAS COTAS PROPUESTAS NO SE AJUSTEN A CAMPO.	MODERADA	Mitigar el riesgo	Evitar el riesgo	Aceptar el riesgo	Transferir el riesgo	CHEQUEO CONSTANTE EN EL MOMENTO DEL REPLANTEO.		X
1RB-2/2018	RIESGO DE DESMORONAMIENTO EN LA ACTIVIDAD DE MOVIMIENTO DE TIERRAS	MODERADA				X	ADECUADA PROGRAMACIÓN DE LOS TRABAJOS		X
1RF-6/2018	INADECUADO MANEJO DE RESIDUOS SÓLIDOS Y LIQUIDOS DURANTE LA EJECUCIÓN DE LA OBRA	MODERADA	X				MONITOREO CONSTANTE, IMPLEMENTAR CORRECTAMENTE EL PLAN DE MANEJO DE RESIDUOS SÓLIDOS, DAR CUMPLIMIENTO A LAS RESPONSABILIDADES DE LOS COORDINADORES EN LOS DIFERENTES FRENTES DE TRABAJO.		X
1RF-6/2018	NIVELES DE TEMPERATURA LIGERAMENTE SUPERIORES AL PROMEDIO NORMAL	MODERADA	X				USO ADECUADO DE PROTECTOR SOLAR E IMPLEMENTOS DE PROTECCIÓN PERSONAL (GORRO, LENTES, CORTAVIENTO, ETC.)		X
1RF-6/2018	CONTAMINACIÓN AMBIENTAL	MODERADA	X				MONITOREO DE LA CALIDAD DE AIRE Y AGUA, IMPLEMENTAR CORRECTAMENTE EL ESTUDIO DE IMPACTO AMBIENTAL, EVITAR LA EXPOSICIÓN		X

Ing. Noé Vilca Ramírez
Jefe de Oficina de Inspección y Control



"REHABILITACIÓN DEL SISTEMA DE SANEAMIENTO BÁSICO DE LA LOCALIDAD DE CHIQUEROS, DEL DISTRITO DE SUYO, PROVINCIA AYABACA, REGIÓN PIURA"

							PROLONGADA DE INSUMOS CONTAMINANTES CON EL AMBIENTE, UTILIZAR PALIATIVOS PARA EL CONTROL DE POLVO.		
1R1-9/2018	RIESGO DE INUNDACIONES POR LLUVIAS INTENSAS	ALTA	X				IMPLEMENTAR UN PLAN DE CONTINGENCIA ADECUADO, PREVER LA PROTECCION FRENTE A LLUVIAS INTENSAS.		X
1R1-9/2018	RIESGO DE ABERTURAS EN EL SUELO POR SISMO	ALTA	X				IMPLEMENTAR UN PLAN DE CAPACITACIÓN DE PERSONAL PARA EMERGENCIAS.		X
1R1-9/2018	RIESGO DE ABERTURAS EN EL SUELO POR SISMO	MODERADA	X				IMPLEMENTAR UN PLAN DE CONTINGENCIA ADECUADO, CAPACITACIÓN DE PERSONAL PARA EMERGENCIAS.		X
1R1-9/2018	RIESGO DE ACCIDENTES DE TRÁNSITO	BAJA	X				ADECUADO PLAN DE DESVIO Y ADECUADA SEÑALIZACIÓN DURANTE LA REALIZACIÓN DE LOS TRABAJOS.		X

MUNICIPALIDAD DISTRITAL DE SUYO
Ing. Moisés Villegas Ramírez
Mesa de Atención al Ciudadano y Contratación



CLÁUSULA DÉCIMO CUARTA: RESPONSABILIDAD POR VICIOS OCULTOS
Ni la suscripción del Acta de Recepción de Obra, ni el consentimiento de la liquidación del contrato de obra, enervan el derecho de LA ENTIDAD a reclamar, posteriormente, por defectos o vicios ocultos, conforme a lo dispuesto por los artículos 40 del TUO de la LCE de Contrataciones del Estado y 173 del RLCE.

El plazo máximo de responsabilidad de EL CONTRATISTA es de [CONSIGNAR TIEMPO EN AÑOS, NO MENOR DE 7 AÑOS] años, contados a partir de la conformidad de la recepción [INDICAR TOTAL O PARCIAL, SEGÚN CORRESPONDA] de la obra.

CLÁUSULA DÉCIMO QUINTA: PENALIDADES

SI EL CONTRATISTA incurre en retraso injustificado en la ejecución de las prestaciones objeto del contrato, LA ENTIDAD le aplica automáticamente una penalidad por mora por cada día de atraso, de acuerdo a la siguiente fórmula:

$$\text{Penalidad Diaria} = \frac{0.10 \times \text{Monto}}{\text{F} \times \text{Plazo en días}}$$

Donde:

**F = 0.15 para plazos mayores a sesenta (60) días o;
F = 0.40 para plazos menores o iguales a sesenta (60) días.**

Tanto el monto como el plazo se refieren, según corresponda, al contrato o ítem que debió ejecutarse.

Se considera justificado el retraso, cuando EL CONTRATISTA acredite, de modo objetivamente sustentado, que el mayor tiempo transcurrido no le resulta imputable. Esta calificación del retraso como justificado no da lugar al pago de gastos generales de ningún tipo, conforme el artículo 62 del Reglamento.

Adicionalmente a la penalidad por mora se aplicarán las siguientes penalidades:

Penalizaciones			
N°	Supuesto de aplicación de penalidad	Forma de cálculo	Procedimiento
1	En caso culmine la relación contractual entre el contratista y el personal ofertado y la Entidad no haya aprobado la sustitución del personal por no cumplir con las experiencias y calificaciones del profesional a ser reemplazado.	[INCLUIR LA FORMA DE CÁLCULO, QUE NO PUEDA SER MENOR A LA MITAD DE UNA UNIDAD POSITIVA TRIBUTARIA (0.5 UIT) NI MAYOR A UNA (1) UIT] por cada día de ausencia del personal en obra.	Según informe del [CONSIGNAR INSPECTOR O SUPERVISOR DE LA OBRA, SEGÚN CORRESPONDA].
2	Si el contratista o su personal, no permite el acceso al cuaderno de obra al [CONSIGNAR INSPECTOR O SUPERVISOR DE LA OBRA, SEGÚN CORRESPONDA], impidiéndole anotar las ocurrencias.	Cinco por mil (5/1000) valorización del periodo por cada día de dicho impedimento.	Según informe del [CONSIGNAR INSPECTOR O SUPERVISOR DE LA OBRA, SEGÚN CORRESPONDA].
3	[INCLUIR OTRAS PENALIDADES, DE SER EL CASO]		

Importante



De haberse previsto otras penalidades a las previstas, incluir los supuestos de aplicación de penalidad, la forma de cálculo de la penalidad para cada supuesto y el procedimiento mediante el cual se verifica el supuesto a penalizar, conforme el artículo 62 del Reglamento.

Estas penalidades se deducen de las valorizaciones o en la liquidación final, según corresponda, o si fuera necesario, se cobra del monto resultante de la ejecución de la garantía de fiel cumplimiento. La penalidad por mora y las otras penalidades pueden alcanzar cada una un monto máximo equivalente al diez por ciento (10%) del monto del contrato vigente, o de ser el caso, del ítem que debió ejecutarse.

Cuando se llegue a cubrir el monto máximo de la penalidad por mora o el monto máximo para otras penalidades, LA ENTIDAD puede resolver el contrato por incumplimiento.

CLÁUSULA DÉCIMO SEXTA: RESOLUCIÓN DEL CONTRATO

Cualquiera de las partes puede resolver el contrato, de conformidad con el numeral 63.1 del artículo 63 del Reglamento. De darse el caso, LA ENTIDAD procederá de acuerdo a lo establecido en el numeral 63.2 del artículo 63 del Reglamento.

CLÁUSULA DÉCIMO SÉTIMA: RESPONSABILIDAD DE LAS PARTES

Cuando se resuelva el contrato por causas imputables a algunas de las partes, se debe resarcir los daños y perjuicios ocasionados, a través de la indemnización correspondiente. Ello no obsta la aplicación de las sanciones administrativas, penales y pecuniarias a que dicho incumplimiento diere lugar, en el caso que estas correspondan.

Lo señalado precedentemente no exime a ninguna de las partes del cumplimiento de las demás obligaciones previstas en el presente contrato.

CLÁUSULA DÉCIMO OCTAVA: ANTICORRUPCIÓN

EL CONTRATISTA declara y garantiza no haber, directa o indirectamente, o tratándose de una persona jurídica a través de sus socios, integrantes de los órganos de administración, apoderados, representantes legales, funcionarios, asesores o personas vinculadas a las que se refiere el artículo 7 del RLC, ofrecido, negociado o efectuado, cualquier pago o, en general, cualquier beneficio o incentivo ilegal en relación al contrato.

Asimismo, el CONTRATISTA se obliga a conducirse en todo momento, durante la ejecución del contrato, con honestidad, veracidad e integridad y de no cometer actos ilegales o de corrupción, directa o indirectamente o a través de sus socios, accionistas, participacionistas, integrantes de los órganos de administración, apoderados, representantes legales, funcionarios, asesores y personas a las que se refiere el artículo 7 del RLC.

Además, EL CONTRATISTA se compromete a comunicar a las autoridades competentes, de manera directa y oportuna, cualquier acto o conducta ilícita o corrupta de la que tuviera conocimiento; y adoptar medidas técnicas, organizativas y/o de personal apropiadas para evitar los referidos actos o prácticas.

CLÁUSULA DÉCIMO NOVENA: DECLARACIÓN JURADA DE ACUERDO AL ARTÍCULO 56 DEL REGLAMENTO

EL CONTRATISTA, para el inicio de las prestaciones contractuales, presenta una declaración jurada manifestando:

- a) Si sus representantes legales, accionistas, gerentes, directores y el mismo contratista, tienen sentencia condenatoria, consentida o ejecutoriada, o sanción administrativa, por la comisión de delitos contra la Administración Pública o infracción a las normas sobre contrataciones públicas;
- b) Si a la fecha de suscripción del contrato, cuenta con algún proceso penal o procedimiento administrativo sancionador en trámite, por la comisión de delitos e infracciones.

De verificarse la falsedad de la información consignada en la referida declaración jurada, el contrato



quedará resuelto de pleno derecho.

CLÁUSULA VIGESIMA: MARCO LEGAL DEL CONTRATO

Sólo en lo no previsto en este contrato, en el Reglamento, en el TUO de la LCE y su Reglamento, en las directivas que emita el OSCE y demás normativa especial que resulte aplicable, serán de aplicación supletoria las disposiciones pertinentes del Código Civil vigente, cuando corresponda, y demás normas de derecho privado.

CLÁUSULA VIGESIMA PRIMERA: SOLUCIÓN DE CONTROVERSIAS

Las controversias que surjan entre las partes durante la ejecución del contrato se resolverán mediante conciliación o arbitraje, según el acuerdo de las partes.

Cualquiera de las partes tiene derecho a iniciar el arbitraje a fin de resolver dichas controversias dentro del plazo de caducidad correspondiente.

El arbitraje será institucional y resuelto por [INDICAR SI SERÁ ARBITRO ÚNICO O TRIBUNAL ARBITRAL CONFORMADO POR TRES (3) ARBITROS]. LA ENTIDAD propone las siguientes instituciones arbitrales: [INDICAR COMO MÍNIMO DOS (2) INSTITUCIONES ARBITRALES]²⁰.

Importante

Al momento de la presentación de su oferta, el postor elegirá a una de las instituciones arbitrales propuestas por la Entidad, señalando un orden de preferencia con relación a las demás, de ser el caso. Si el postor no cumple con realizar la elección, se procederá de conformidad con el inciso 101.1 del artículo 101 del Reglamento.

Asimismo, el postor puede consentir o no la propuesta de la Entidad sobre el número de árbitros que resuelven las controversias. Si el postor no está de acuerdo con la propuesta o no se pronuncia al respecto en su oferta o si la Entidad no formula ninguna propuesta, se procederá de conformidad con el inciso 101.1 del artículo 101 del Reglamento.

Facultativamente, cualquiera de las partes tiene el derecho a solicitar una conciliación dentro del plazo de caducidad correspondiente, según lo señalado en el artículo 97.1 del Reglamento, sin perjuicio de recurrir al arbitraje, en caso no se llegue a un acuerdo entre ambas partes o se llegue a un acuerdo parcial. Las controversias sobre nulidad del contrato solo pueden ser sometidas a arbitraje.

El Laudo arbitral emitido es inapelable, definitivo y obligatorio para las partes desde el momento de su notificación, según lo previsto en el artículo 45 de la Ley de Contrataciones del Estado.

CLÁUSULA VIGESIMO SEGUNDA: FACULTAD DE ELEVAR A ESCRITURA PÚBLICA

Cualquiera de las partes puede elevar el presente contrato a Escritura Pública corriendo con todos los gastos que demande esta formalidad.

CLÁUSULA VIGESIMO TERCERA: DOMICILIO PARA EFECTOS DE LA EJECUCIÓN CONTRACTUAL

Las partes declaran el siguiente domicilio para efecto de las notificaciones que se realicen durante la ejecución del presente contrato:

DOMICILIO DE LA ENTIDAD: [.....]

DOMICILIO DEL CONTRATISTA: [CONSIGNAR EL DOMICILIO SEÑALADO POR EL POSTOR GANADOR DE LA BUENA PRO AL PRESENTAR LOS REQUISITOS PARA EL PERFECCIONAMIENTO DEL CONTRATO]

La variación del domicilio aquí declarado de alguna de las partes debe ser comunicada a la otra parte, formalmente y por escrito, con una anticipación no menor de quince (15) días calendario.

20 Preferentemente, las instituciones arbitrales deberán encontrarse ubicadas en el lugar del perfeccionamiento del contrato.



De acuerdo con las bases integradas, la oferta y las disposiciones del presente contrato, las partes lo firman por duplicado en señal de conformidad en la ciudad de [...] al [CONSIGNAR FECHA].

"LA ENTIDAD"

"EL CONTRATISTA"



CAPÍTULO VI CONSTANCIA DE PRESTACIÓN DE OBRA

De conformidad con el artículo 169 del RLCE, se deja expresa constancia de la culminación de la prestación derivada del contrato mencionado en el numeral 3 del presente documento.

1	DATOS DEL DOCUMENTO	
	Número del documento	Fecha de emisión del documento

2 DATOS DEL CONTRATISTA			
Nombre, denominación o razón social			
RUC			
EN CASO EL CONTRATISTA SEA UN CONSORCIO, ADEMÁS SE DEBERÁ REGISTRAR LA SIGUIENTE INFORMACIÓN:			
Nombre o razón social del integrante del consorcio	RUC	%	Descripción de las obligaciones

3 DATOS DEL CONTRATO					
Número del contrato					
Tipo y número del procedimiento de selección					
Descripción del objeto del contrato					
Fecha de suscripción del contrato					
Monto del contrato					

4 DATOS DE LA OBRA													
Denominación de la obra			Ubicación de la obra (Región, Provincia y Distrito)			Nombres y apellidos del Supervisor de la Obra			Plazo de ejecución de la obra				
Plazo original			Ampliación(es) de plazo			Total plazo			Monto de la obra				
días calendario			días calendario			días calendario							
Fecha de liquidación de la obra			Fecha de recepción de la obra			Número de adicionales de obra			Monto de la obra				
Monto total de los deductivos			Número de deductivos			Monto total de los deductivos			Monto de la obra				



Monto total de la obra (sólo componente de obra)			
5 APLICACIÓN DE PENALIDADES		Monto de las penalidades por mora	
		Monto de otras penalidades	
		Monto total de las penalidades aplicadas	
6 SOLUCIÓN DE CONTROVERSIAS DEL CONTRATO		Junta de Resolución de Disputas	
		Arbitraje	
		N° de arbitrajes	
7 DATOS DE LA ENTIDAD		Nombre de la Entidad	
		RUC de la Entidad	
		Nombres y apellidos del funcionario que emite la constancia	
		Cargo que ocupa en la Entidad	
		Teléfono de contacto	
8		NOMBRE, FIRMA Y SELLO DEL FUNCIONARIO COMPETENTE	



ANEXOS



ANEXO N° 1
DECLARACIÓN JURADA DE DATOS DEL POSTOR

Señores
COMITÉ DE SELECCIÓN
PROCEDIMIENTO DE CONTRATACIÓN PÚBLICA ESPECIAL N° 19-2021-MDS-CS-PRIMERA CONVOCATORIA
Presente.-

El que se suscribe, [.....], postor y/o Representante Legal de [CONSIGNAR EN CASO DE SER PERSONA JURÍDICA], identificado con [CONSIGNAR TIPO DE DOCUMENTO DE IDENTIDAD] N° [CONSIGNAR NÚMERO DE DOCUMENTO DE IDENTIDAD], con poder inscrito en la localidad de [CONSIGNAR EN CASO DE SER PERSONA JURÍDICA] en la Ficha N° [CONSIGNAR EN CASO DE SER PERSONA JURÍDICA], SER PERSONA JURÍDICA] Asiento N° [CONSIGNAR EN CASO DE SER PERSONA JURÍDICA],
DECLARO BAJO JURAMENTO que la siguiente información se sujeta a la verdad:

Nombre, Denominación o Razón Social :	
Domicilio Legal :	
RUC :	Correo electrónico :
Teléfono(s) :	

En caso de consorcio, este anexo debe incluir, además del cuadro anterior que va a corresponder al consorcio, lo siguiente:

Datos del consorciado 1	
Nombre, Denominación o Razón Social :	
Domicilio Legal :	
RUC :	Correo electrónico :
Teléfono(s) :	

Datos del consorciado ...	
Nombre, Denominación o Razón Social :	
Domicilio Legal :	
RUC :	Correo electrónico :
Teléfono(s) :	

Asimismo, autorizo a que se me notifique al correo electrónico consignado en la presente Declaración Jurada todas las actuaciones del procedimiento de selección y de la ejecución contractual, no siendo necesario acreditar el acuse de recibo.
En caso de consorcios, las notificaciones se harán al correo electrónico del representante legal del consorcio.

[CONSIGNAR CIUDAD Y FECHA]

Firma, Nombres y Apellidos del postor o Representante legal, según corresponda



Importante

Cuando se trate de consorcios, esta declaración jurada debe ser presentada por el representante legal o común del consorcio.

ANEXO N° 2

DECLARACIÓN JURADA (LITERAL B) DEL ART. 37 DEL REGLAMENTO)

Señores

COMITÉ DE SELECCIÓN

PROCEDIMIENTO DE CONTRATACIÓN PÚBLICA ESPECIAL N° 19-2021-MDS-CS-PRIMERA CONVOCATORIA

Presente.-

Mediante el presente el suscrito, postor y/o Representante Legal de [CONSIGNAR EN CASO DE SER PERSONA JURÍDICA], declaro bajo juramento:

1.- No tener impedimento para ser participante, postor y contratista conforme al artículo 11 del TUO de la LCE.

2.- Conoce, acepta y se somete a las bases y documentos del procedimiento.

3.- Es responsable de la veracidad de los documentos e información que presenta.

4.- No haber incurrido y se obliga a no incurrir en actos de corrupción, así como respetar el principio de integridad.

5.- Se comprometo a mantener su oferta y/o perfeccionar el contrato en caso de resultar favorecido con la buena pro.

[CONSIGNAR CIUDAD Y FECHA]

Firma, Nombres y Apellidos del postor o
Representante legal, según corresponda

Importante

En el caso de consorcios, cada integrante debe presentar esta declaración jurada, salvo que sea presentada por el representante común del consorcio.



ANEXO N° 3

DECLARACIÓN JURADA DE CUMPLIMIENTO DEL REQUERIMIENTO (EXPEDIENTE TÉCNICO)

Señores
COMITÉ DE SELECCIÓN
PROCEDIMIENTO DE CONTRATACIÓN PÚBLICA ESPECIAL N° 19-2021-MDS-CS-PRIMERA CONVOCATORIA
Presente.-

Es grato dirigirme a usted, para hacer de su conocimiento que luego de haber examinado las bases y demás documentos del procedimiento de la referencia y, conociendo todos los alcances y las condiciones existentes, el postor que suscribe ofrece la ejecución de la obra [CONSIGNAR LA DENOMINACIÓN DE LA CONVOCATORIA], de conformidad con el respectivo Requerimiento (Expediente Técnico) y las demás condiciones que se indican en el numeral 3.1 del Capítulo III de la sección específica de las bases y los documentos del procedimiento.

[CONSIGNAR CIUDAD Y FECHA]

.....
Firma, Nombres y Apellidos del postor o Representante legal o común, según corresponda

Importante

Cuando se trate de consorcios, esta declaración jurada debe ser presentada por el representante legal o común del consorcio.



ANEXO Nº 5

CARTA DE COMPROMISO DE PRESENTACIÓN Y ACREDITACIÓN DEL PERSONAL
ESPECIALISTA Y DEL EQUIPAMIENTO REQUERIDO PARA LA EJECUCIÓN DE LA OBRA

Señores
COMITÉ DE SELECCIÓN
PROCEDIMIENTO DE CONTRATACIÓN PÚBLICA ESPECIAL Nº 19-2021-MDS-CS-PRIMERA
CONVOCATORIA
Presente.-
De nuestra consideración,

Mediante el presente el suscrito, postor y/o Representante Legal de [CONSIGNAR EN CASO DE SER PERSONA JURÍDICA], en caso de resultar ganador de la buena pro, conforme los requisitos señalados en el numeral 3.1 del Capítulo III de la sección específica de las bases y los documentos del procedimiento, me comprometo a presentar para la suscripción del contrato:

1. Los documentos que acreditan la experiencia del Residente y el Jefe de Obra, de corresponder, así como del personal que conforma el equipo de especialistas requeridos para la ejecución del contrato de obra.
2. Los documentos que acreditan el equipamiento requerido para la ejecución de la obra.

Asimismo, antes del inicio de su correspondiente participación efectiva en la ejecución de la obra, se presentará la documentación que acredita la experiencia del personal especialista restante, de acuerdo al requerimiento indicado en las bases.

[CONSIGNAR CIUDAD Y FECHA]

Firma, Nombres y Apellidos del postor o
Representante legal o común, según corresponda

Importante
De conformidad con el artículo 37 del Reglamento, esta carta no requiere, en caso de consorcio, las firmas legalizadas de los integrantes del mismo. Tampoco requiere la firma de cada profesional considerado personal especialista.



ANEXO N° 7

MODELO CARTA DE REFERENCIA BANCARIA (Aplica para líneas de crédito)

Señores
[CONSIGNAR ÓRGANO ENCARGADO DE LAS CONTRATACIONES O COMITÉ DE SELECCIÓN,
SEGÚN CORRESPONDA]
PROCEDIMIENTO DE CONTRATACIÓN PÚBLICA ESPECIAL N° 19-2021-MDS-CS-PRIMERA
CONVOCATORIA
Presente.-

De nuestra consideración,
A solicitud de nuestro cliente (.....) (en caso de Consorcio consignar el nombre del
consorcio y razón social de quienes lo integran), indicamos que tiene (n) una línea de crédito aprobada
y vigente de hasta S/. (Detallar en números)
(Detallar en letras).

La concesión y utilización de las líneas de crédito se sujeta a la perfecta obediencia de las normas de
la entidad emisora.

Atentamente,

Firma de la entidad emisora

Dirección de la entidad emisora:

Importante

Se permitirá que las cartas de línea de crédito que emitan las entidades emisoras a los postores
sean en sus propios formatos, conteniendo la información mínima mencionada en el presente
anexo, según lo previsto por el artículo 37 del Reglamento.

En el caso de consorcios, la Línea de Crédito requerida debe ser emitida de acuerdo al porcentaje
de participación de cada uno de sus integrantes.

Documento de Línea de Crédito, emitida por entidades supervisadas por la Superintendencia de
Banca y Seguros, la cual es obligatoria para los procedimientos de selección cuyos valores
referenciales sean mayores a S/ 50,000,000.00; y, para valores referenciales de igual o menor
monto a S/ 50,000,000.00, de acuerdo a lo que se establezca en las condiciones específicas de las
bases del procedimiento de contratación en cada entidad ejecutora.



Importante para la Entidad

Si durante la fase de actos preparatorios, las Entidades advierten que es posible la participación de proveedores que gozan del beneficio de la exoneración del IGV prevista en la Ley N° 27037, Ley de Promoción de la Inversión en la Amazonía, incluir el siguiente anexo:

Esta nota deberá ser eliminada una vez culminada la elaboración de las bases.

ANEXO N° 8

DECLARACIÓN JURADA DE CUMPLIMIENTO DE CONDICIONES PARA LA APLICACIÓN DE LA EXONERACIÓN DEL IGV

Señores
**COMITÉ DE SELECCIÓN
PROCEDIMIENTO DE CONTRATACIÓN PÚBLICA ESPECIAL N° 19-2021-MDS-CS-PRIMERA CONVOCATORIA**
Presente.-

Mediante el presente el suscrito, postor y/o Representante Legal de [CONSIGNAR EN CASO DE SER PERSONA JURÍDICA], declaro bajo juramento que gozo del beneficio de la exoneración del IGV previsto en la Ley N° 27037, Ley de Promoción de la Inversión en la Amazonía, dado que cumplo con las condiciones siguientes:

- 1.- Que el domicilio fiscal de la empresa²¹ se encuentra ubicada en la Amazonía y coincide con el lugar establecido como sede central (donde tiene su administración y lleva su contabilidad);
- 2.- Que la empresa se encuentra inscrita en las Oficinas Registrales de la Amazonía (exigible en caso de personas jurídicas);
- 3.- Que, al menos el setenta por ciento (70%) de los activos fijos de la empresa se encuentran en la Amazonía; y
- 4.- Que la empresa no ejecuta obras fuera de la Amazonía.

[CONSIGNAR CIUDAD Y FECHA]

.....
Firma, Nombres y Apellidos del postor o Representante legal, según corresponda

Importante

Cuando se trate de consorcios, esta declaración jurada será presentada por cada uno de los consorciados.

21

En el artículo 1 del "Reglamento de las Disposiciones Tributarias contenidas en la Ley de Promoción de la Inversión en la Amazonía" se define como "empresa" a las "Personas naturales, sociedades naturales, sociedades conyugales, sucesiones individuales y personas consideradas jurídicas por la Ley del Impuesto a la Renta, generadoras de rentas de tercera categoría, ubicadas en la Amazonía. Las sociedades conyugales son aquellas que ejerzan la opción prevista en el Artículo 16 de la Ley del Impuesto a la Renta."



ANEXO N° 9

DECLARACIÓN JURADA - PRESENTACIÓN DE GARANTÍA COMO OBLIGACIÓN CONTRACTUAL

Señores
[CONSIGNAR ÓRGANO ENCARGADO DE LAS CONTRATACIONES O COMITÉ DE SELECCIÓN,
PROCEDIMIENTO DE CONTRATACIÓN PÚBLICA ESPECIAL N° 19-2021-MDS-CS-PRIMERA
CONVOCATORIA
Presente.-

Mediante el presente, con pleno conocimiento de las condiciones que se exigen en el segundo párrafo del artículo 54 (Requisitos para la suscripción del contrato)²² y lo establecido en las bases del procedimiento de la referencia, me comprometo a entregar la(s) garantía(s) de fiel cumplimiento y la(s) garantías de fiel cumplimiento de prestaciones accesorias, según corresponda, en un plazo no mayor a cinco (5) días hábiles, contados desde la suscripción del contrato; en caso de incumplimiento el contrato queda resuelto de pleno derecho.

[CONSIGNAR CIUDAD Y FECHA]

Firma, Nombres y Apellidos del postor o
Representante legal o común, según corresponda

Importante
Este formato de declaración es aplicable tanto para la garantía de fiel cumplimiento (carta fianza o póliza de caución), así como para la garantía de fiel cumplimiento por prestaciones accesorias (carta fianza o póliza de caución).

22 En los procedimientos en los que corresponda la presentación de una garantía, el postor ganador podrá optar por presentar como requisito para la firma del contrato o como obligación contractual. En este último caso el postor deberá acompañar a los documentos antes señalados su declaración jurada comprometiéndose a presentar dicha garantía en un plazo no mayor a cinco (5) días hábiles, contados desde la suscripción del contrato; en caso de incumplimiento el contrato queda resuelto de pleno derecho.



ANEXO N° 10

EXPERIENCIA DEL POSTOR EN OBRAS SIMILARES

Señores
COMITÉ DE SELECCIÓN
PROCEDIMIENTO DE SELECCIÓN PÚBLICA ESPECIAL N° 19-2021-MDS-CS-PRIMERA CONVOCATORIA
Presente.-

Mediante el presente, el suscrito detalla lo siguiente como EXPERIENCIA EN OBRAS SIMILARES:

N°	CLIENTE	OBJETO DEL CONTRATO	N° CONTRATO	FECHA ²³	MONEDA	IMPORTE	TIPO DE CAMBIO VENTA ²⁴	MONTO FACTURADO ACUMULADO ²⁵
1								
2								
3								
4								
5								
6								
7								
8								
9								
10								
TOTAL								

[CONSIGNAR CIUDAD Y FECHA]

.....
Firma, Nombres y Apellidos del postor o representante legal o común, según corresponda

²³ Se refiere a la fecha de suscripción del contrato.
²⁴ El tipo de cambio venta debe corresponder al publicado por la SBS correspondiente a la fecha de suscripción del contrato.
²⁵ Consignar en la moneda establecida para el valor referencial.